PLANO DE ROTAS ACESSÍVEIS

Erval Velho | SC

Caderno de Cartogramas

Diagnóstico

CINCATARINA

www.cincatarina.sc.gov.br

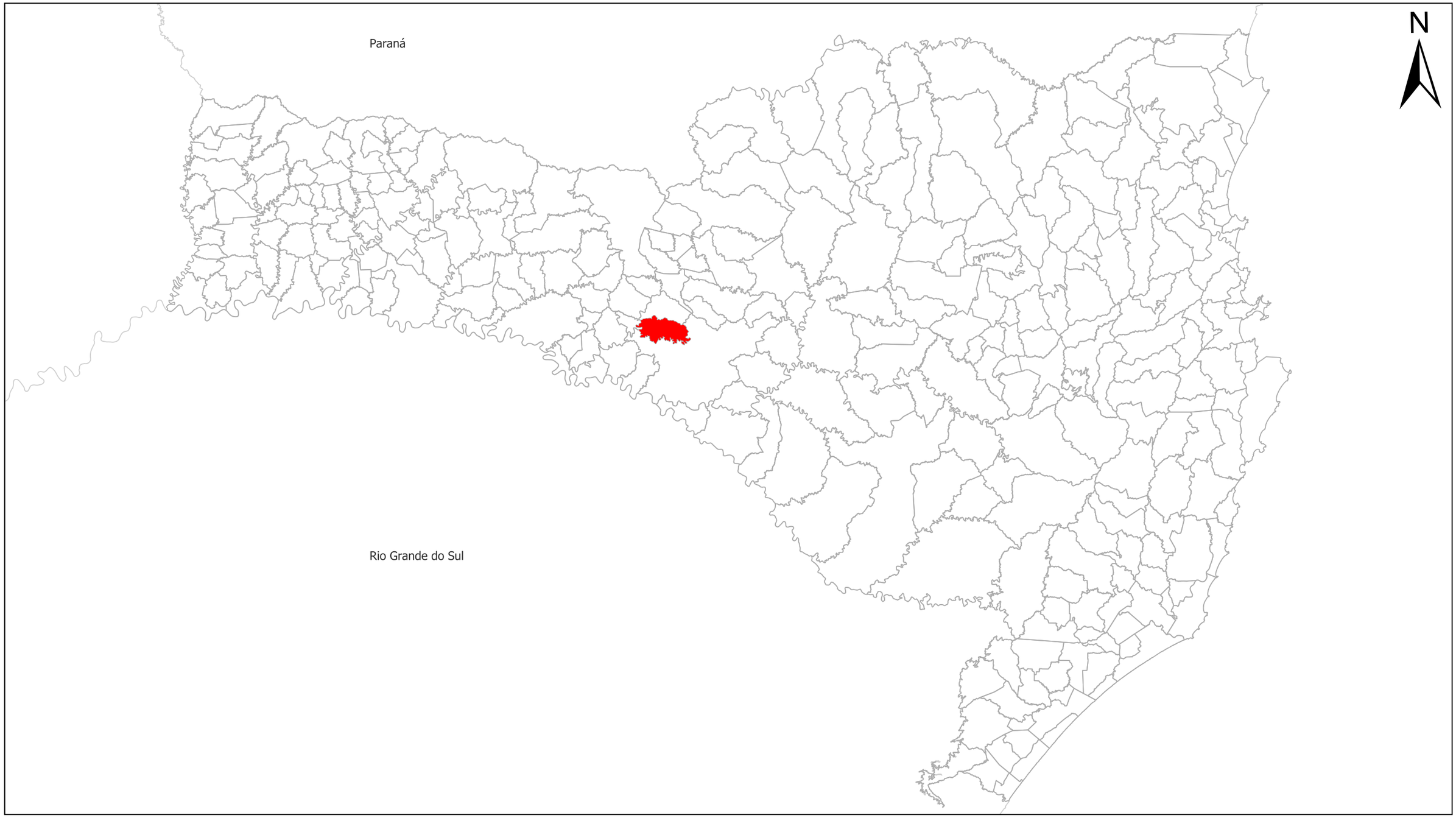

Legenda:

- Estado de Santa Catarina
- Município de Erval Velho

LOCALIZAÇÃO NO ESTADO

Escala: 1:1.800.000

0 21,6 43,2 km

Projeção: UTM - 22 J
Datum Horizontal: SIRGAS 2000

Fonte:
Estado de Santa Catarina: SEPLAN 2018
Município de Erval Velho: SEPLAN 2018

Elaborado por:
CINCATARINA
Dezembro/2022

ELABORAÇÃO DO PLANO DE ROTAS ACESSÍVEIS - ERVAL VELHO/SC

Paraná

Matos Costa

Calmon

Água Doce

Caçador

Macieira

Lebon Régis

Salto Veloso

Arroio Trinta

Rio das Antas

Vargem Bonita

Treze Tílias

Iomerê

Videira

Fraiburgo

Pinheiro Preto

Catanduvas

Luzerna

Ibicaré

Jaborá

Joaçaba

Tangará

Herval d'Oeste

Ibiam

Lacerdópolis

Ouro

Erval Velho

Capinzal

Rio Grande do Sul

N

Legenda:

- Estado de Santa Catarina
- Microrregião de Joaçaba
- Município de Erval Velho

Localização:

INSERÇÃO REGIONAL

Escala: 1:600.000

0 7,2 14,4 km

Projeção: UTM - 22 J
Datum Horizontal: SIRGAS 2000

Fonte:
Estado de Santa Catarina: SEPLAN 2018
Município de Erval Velho: SEPLAN 2018

Elaborado por:

CINCATARINA

Dezembro/2022

ELABORAÇÃO DO PLANO DE ROTAS ACESSÍVEIS - ERVAL VELHO/SC

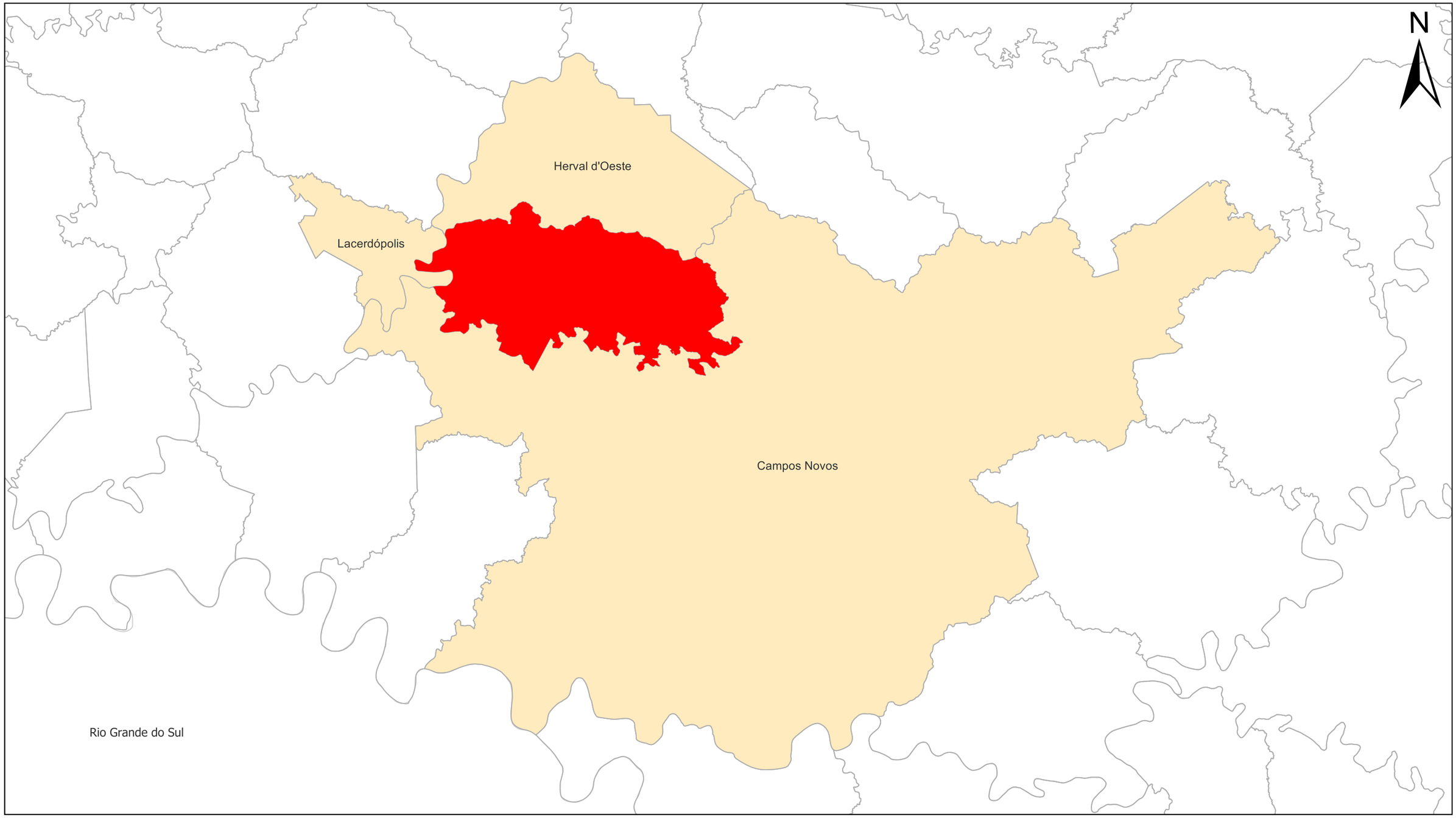

Legenda:

- Estado de Santa Catarina
- Municípios limítrofes
- Município de Erval Velho

Localização:

MUNICÍPIOS LIMÍTROFES

Escala: 1:300.000

0 3,6 7,2 km

Projeção: UTM - 22 J
Datum Horizontal: SIRGAS 2000

Fonte:
Estado de Santa Catarina: SEPLAN 2018
Município de Erval Velho: SEPLAN 2018

Elaborado por:
CINCATARINA
Dezembro/2022

ELABORAÇÃO DO PLANO DE ROTAS ACESSÍVEIS - ERVAL VELHO/SC

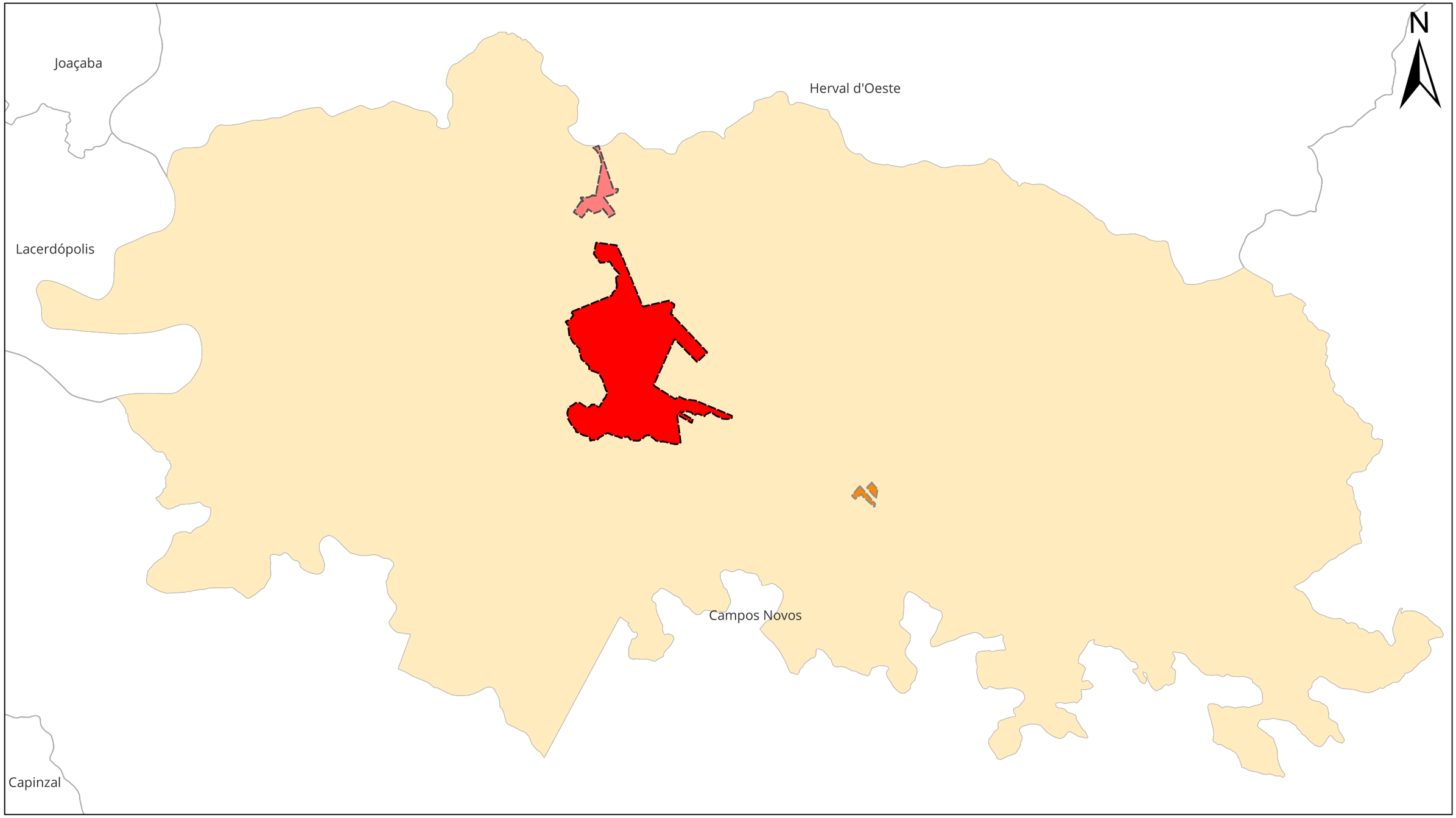

Legenda:

- Estado de Santa Catarina
- Área rural
- Perímetro urbano da Sede
- Perímetro urbano do Distrito Industrial
- Perímetro urbano do Distrito Novo Erval

Localização:

DIVISÃO TERRITORIAL

Escala: 1:70.000

0 0,8 1,7 km

Projeção: UTM - 22 J
Datum Horizontal: SIRGAS 2000

Fonte:
Estado de Santa Catarina: SEPLAN 2018
Município de Erval Velho: SEPLAN 2018
Perímetro Urbano: MUNICÍPIO 2022

Elaborado por:

CINCATARINA

Janeiro/2023

ELABORAÇÃO DO PLANO DE ROTAS ACESSÍVEIS - ERVAL VELHO/SC

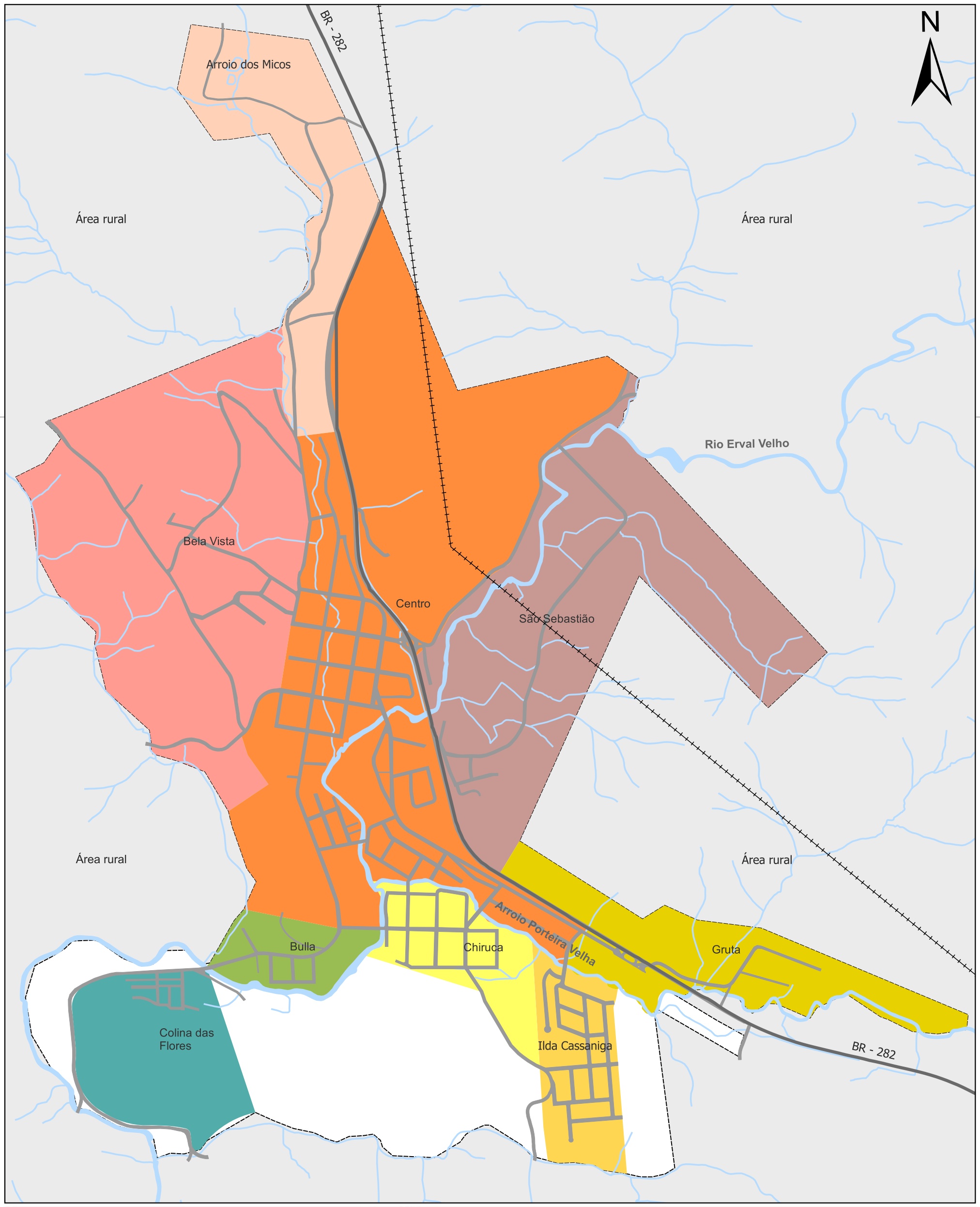

Legenda:

- Limite municipal
- Hidrografia principal
- Ferrovia
- Rodovia
- Vias urbanas

Divisão de bairros:

- Arroio dos Micos
- São Sebastião
- Colina das Flores
- Ilda Cassaniga
- Bela Vista
- Chiruca
- Centro
- Gruta
- Bulla

DIVISÃO DE BAIRROS

Localização:

Legenda:

- Estado de Santa Catarina
- Município de Erval Velho
- Perímetro urbano da Sede
- Perímetro urbano do Distrito Industrial
- Perímetro urbano do Distrito Novo Erval

Escala: 1:12.000

0 0,1 0,3 km

Projeção: UTM - 22 J
Datum Horizontal: SIRGAS 2000

Fonte:
Estado de Santa Catarina: SEPLAN 2018
Ferrovia: MINISTÉRIO DA INFRAESTRUTURA 2021
Hidrografia Principal: SDS 2013
Município de Erval Velho: SEPLAN 2018
Perímetro Urbano: MUNICÍPIO 2022
Rodovias: DEINFRA 2019
Vias Urbanas: DSA 2018
Bairros: MUNICÍPIO 2022

Elaborado por:

CINCATARINA

Janeiro/2023

ELABORAÇÃO DO PLANO DE ROTAS ACESSÍVEIS - ERVAL VELHO/SC

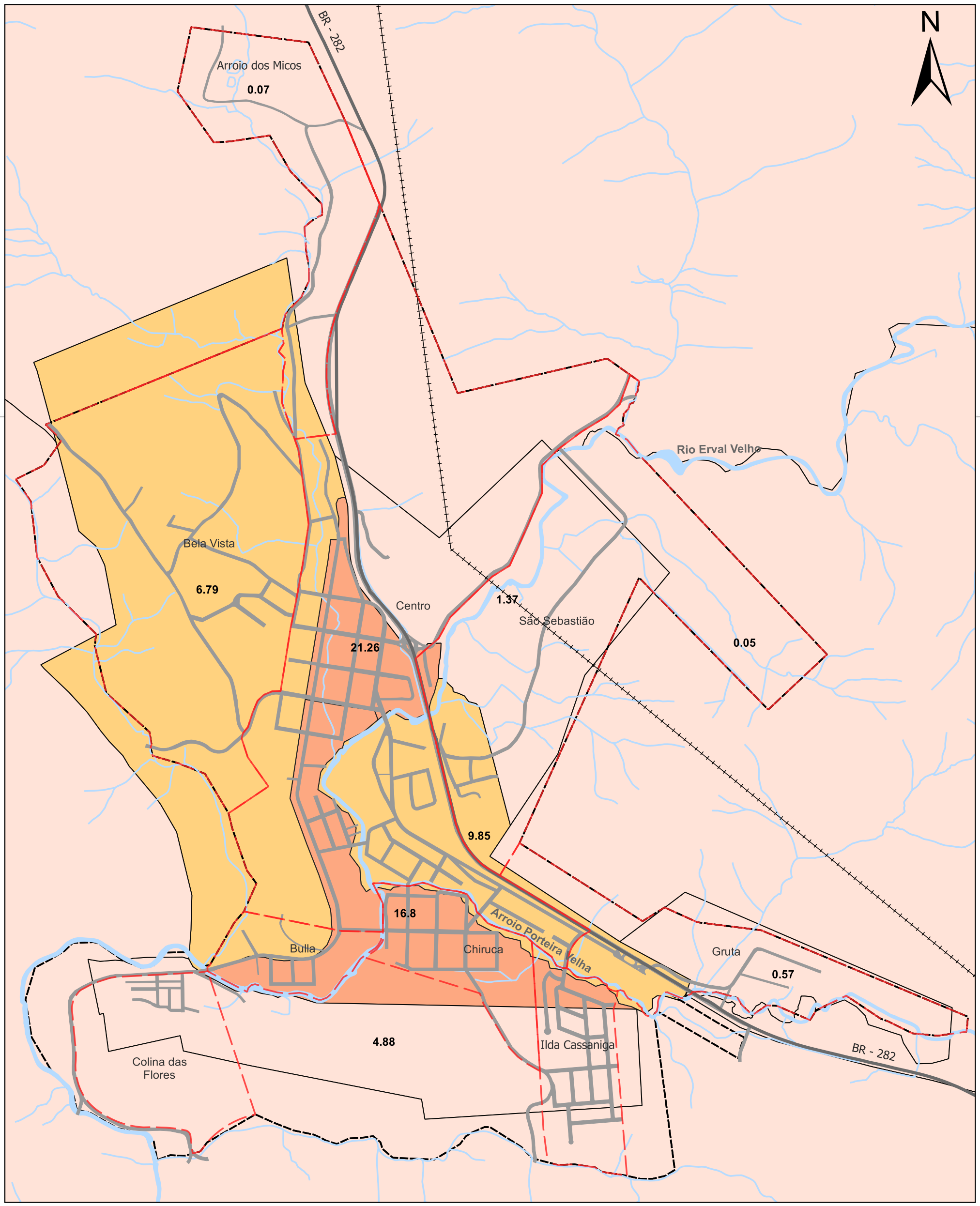

Legenda:

- Limite municipal
- Hidrografia principal
- Perímetro urbano da Sede
- Ferrovia
- Rodovia
- Vias urbanas
- Divisão de bairros

Densidade (hab/ha):

- 0 a 5
- 5,01 a 10
- 10,01 a 21,26

DENSIDADE POPULACIONAL - SEDE

Localização:

Legenda:

- Estado de Santa Catarina
- Município de Erval Velho
- Perímetro urbano da Sede
- Perímetro urbano do Distrito Industrial
- Perímetro urbano do Distrito Novo Erval

Escala: 1:12.000

0 — 0,1 — 0,3 km

Projeção: UTM - 22 J
Datum Horizontal: SIRGAS 2000

Fonte:
Estado de Santa Catarina: SEPLAN 2018
Ferrovia: MINISTÉRIO DA INFRAESTRUTURA 2021
Hidrografia Principal: SDS 2013
Município de Erval Velho: SEPLAN 2018
Perímetro Urbano e Divisão de Bairros: MUNICÍPIO 2022
Rodovias: DEINFRA 2019
Vias Urbanas: DSA 2018
Densidade: IBGE 2010

Elaborado por:

CINCATARINA

Janeiro/2023

ELABORAÇÃO DO PLANO DE ROTAS ACESSÍVEIS - ERVAL VELHO/SC

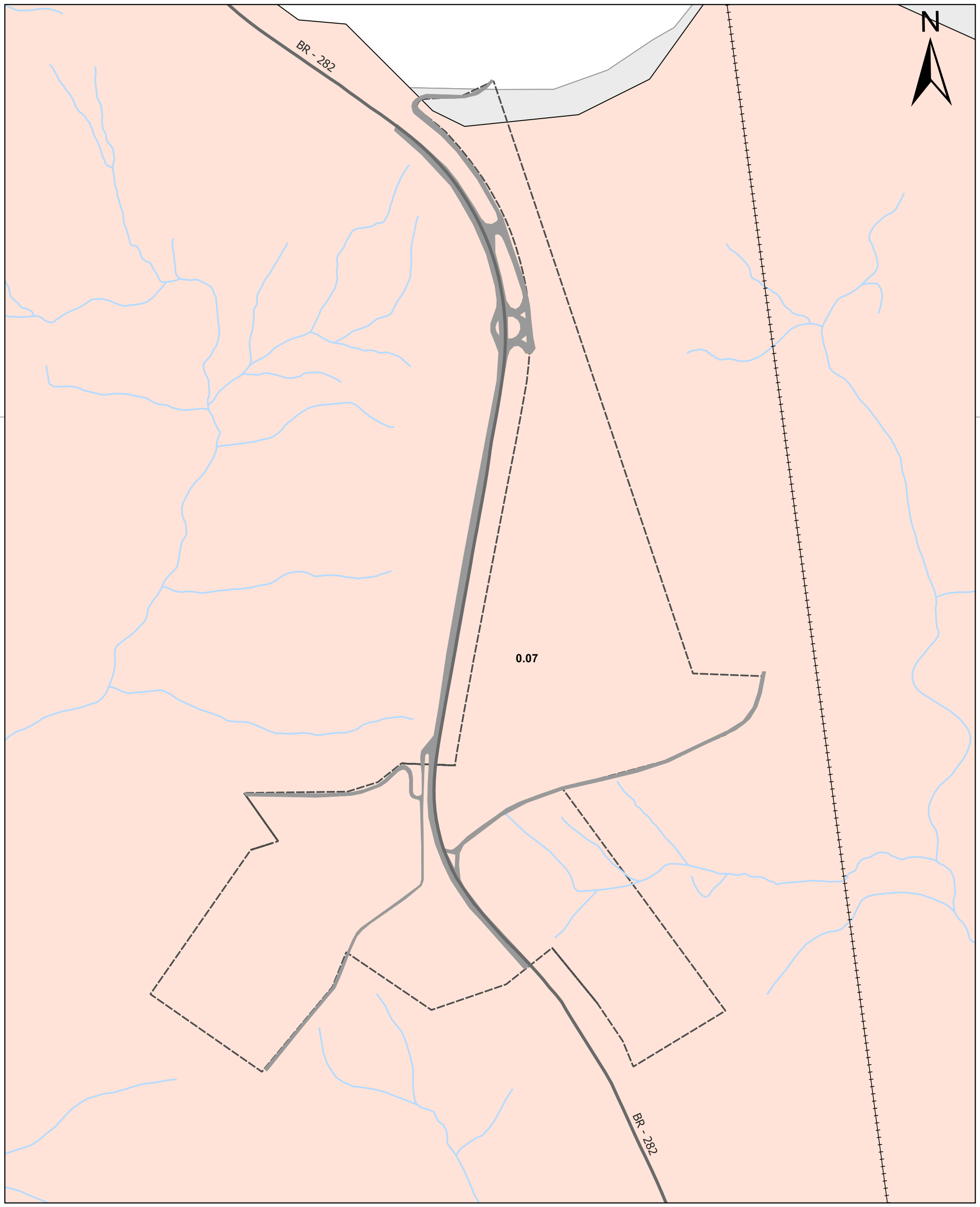

Legenda:

- Limite municipal
- Hidrografia principal
- Perímetro urbano do Distrito Industrial
- Ferrovia
- Rodovia
- Vias urbanas

Densidade (hab/ha):

- 0 a 5
- 5,01 a 10
- 10,01 a 21,26

DENSIDADE POPULACIONAL - DISTRITO INDUSTRIAL

Localização:

Escala: 1:5.000

0 0,1 0,1 km

Projeção: UTM - 22 J
Datum Horizontal: SIRGAS 2000

Fonte:
Estado de Santa Catarina: SEPLAN 2018
Ferrovia: MINISTÉRIO DA INFRAESTRUTURA 2021
Hidrografia Principal: SDS 2013
Município de Erval Velho: SEPLAN 2018
Perímetro Urbano: MUNICÍPIO 2022
Rodovias: DEINFRA 2019
Vias Urbanas: DSA 2018
Densidade: IBGE 2010

Elaborado por:

CINCATARINA

Janeiro/2023

ELABORAÇÃO DO PLANO DE ROTAS ACESSÍVEIS - ERVAL VELHO/SC

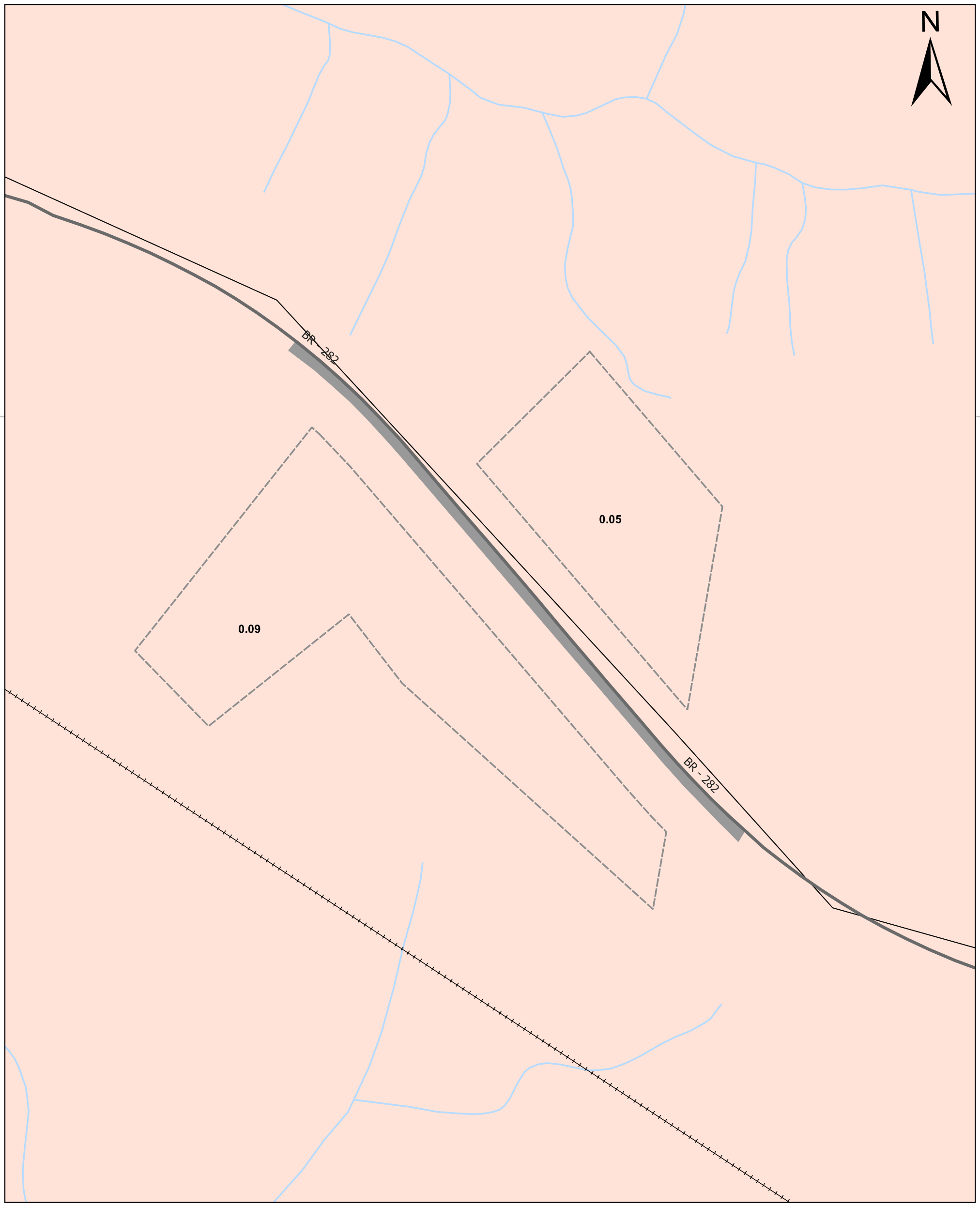

Legenda:

- Hidrografia principal
- Perímetro urbano do Distrito Novo Erval
- Ferrovia
- Rodovia
- Vias urbanas

Densidade (hab/ha):

- 0 a 5
- 5,01 a 10
- 10,01 a 21,26

DENSIDADE POPULACIONAL - DISTRITO NOVO ERVAL

Localização:

Escala: 1:3.000

0 0 0,1 km

Projeção: UTM - 22 J
Datum Horizontal: SIRGAS 2000

Fonte:
Estado de Santa Catarina: SEPLAN 2018
Ferrovia: MINISTÉRIO DA INFRAESTRUTURA 2021
Hidrografia Principal: SDS 2013
Município de Erval Velho: SEPLAN 2018
Perímetro Urbano: MUNICÍPIO 2022
Rodovias: DEINFRA 2019
Vias Urbanas: DSA 2018
Densidade: IBGE 2010

Elaborado por:

CINCATARINA

Janeiro/2023

ELABORAÇÃO DO PLANO DE ROTAS ACESSÍVEIS - ERVAL VELHO/SC

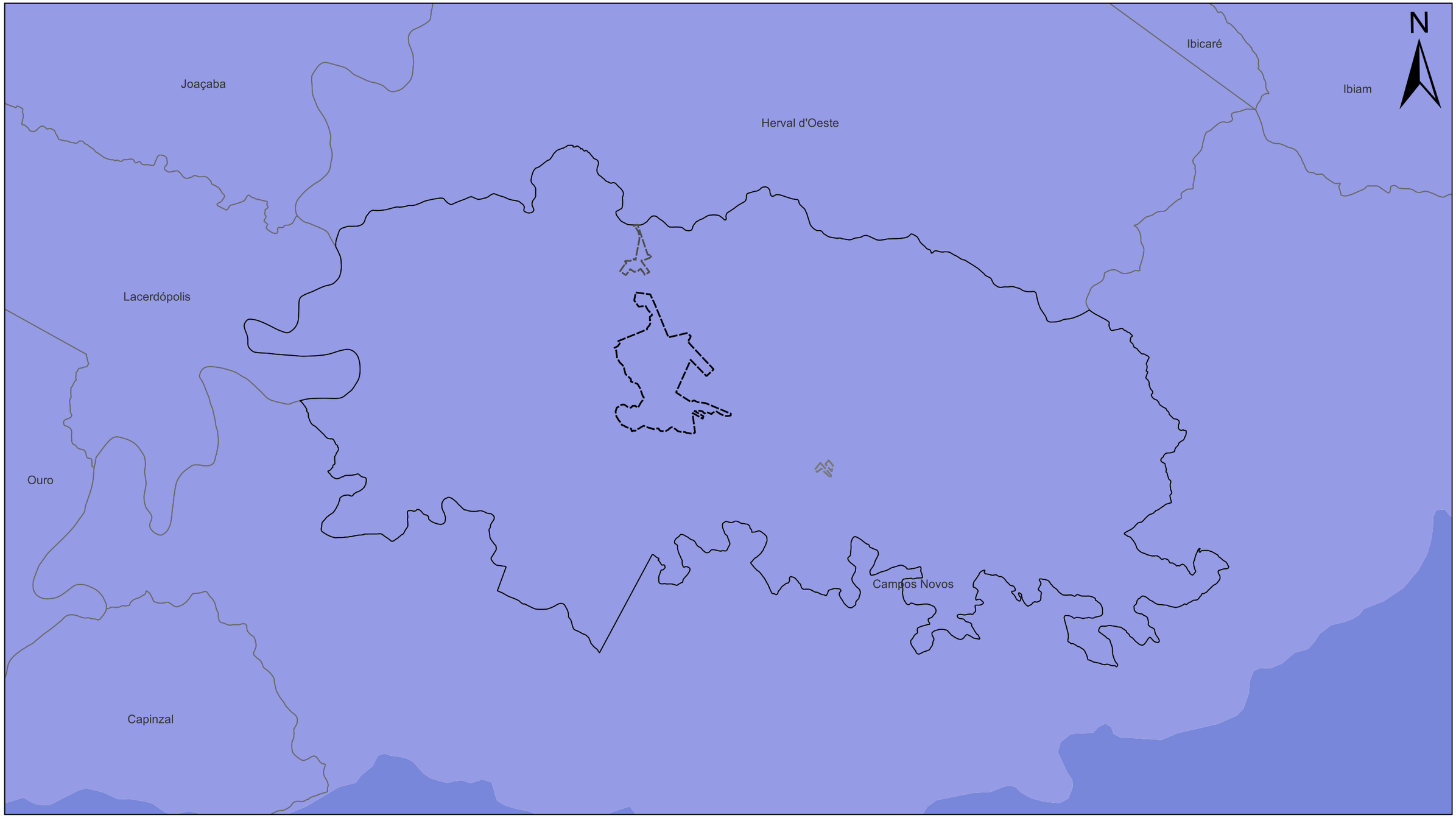

Legenda:

- Limite municipal
- Perímetro urbano da Sede
- Perímetro urbano do Distrito Industrial
- Perímetro urbano do Distrito Novo Erval

Regiões hidrográficas:

- RH 3 -Vale do Rio do Peixe
- RH 4 - Planalto Lages

Localização:

REGIÕES HIDROGRÁFICAS

Escala: 1:100.000

0 1,2 2,4 km

Projeção: UTM - 22 J
Datum Horizontal: SIRGAS 2000

Fonte:
Município de Erval Velho: SEPLAN 2018
Perímetro Urbano: MUNICÍPIO 2022
Regiões hidrográficas: CPRM 2015

Elaborado por:
CINCATARINA
Janeiro/2023

ELABORAÇÃO DO PLANO DE ROTAS ACESSÍVEIS - ERVAL VELHO/SC

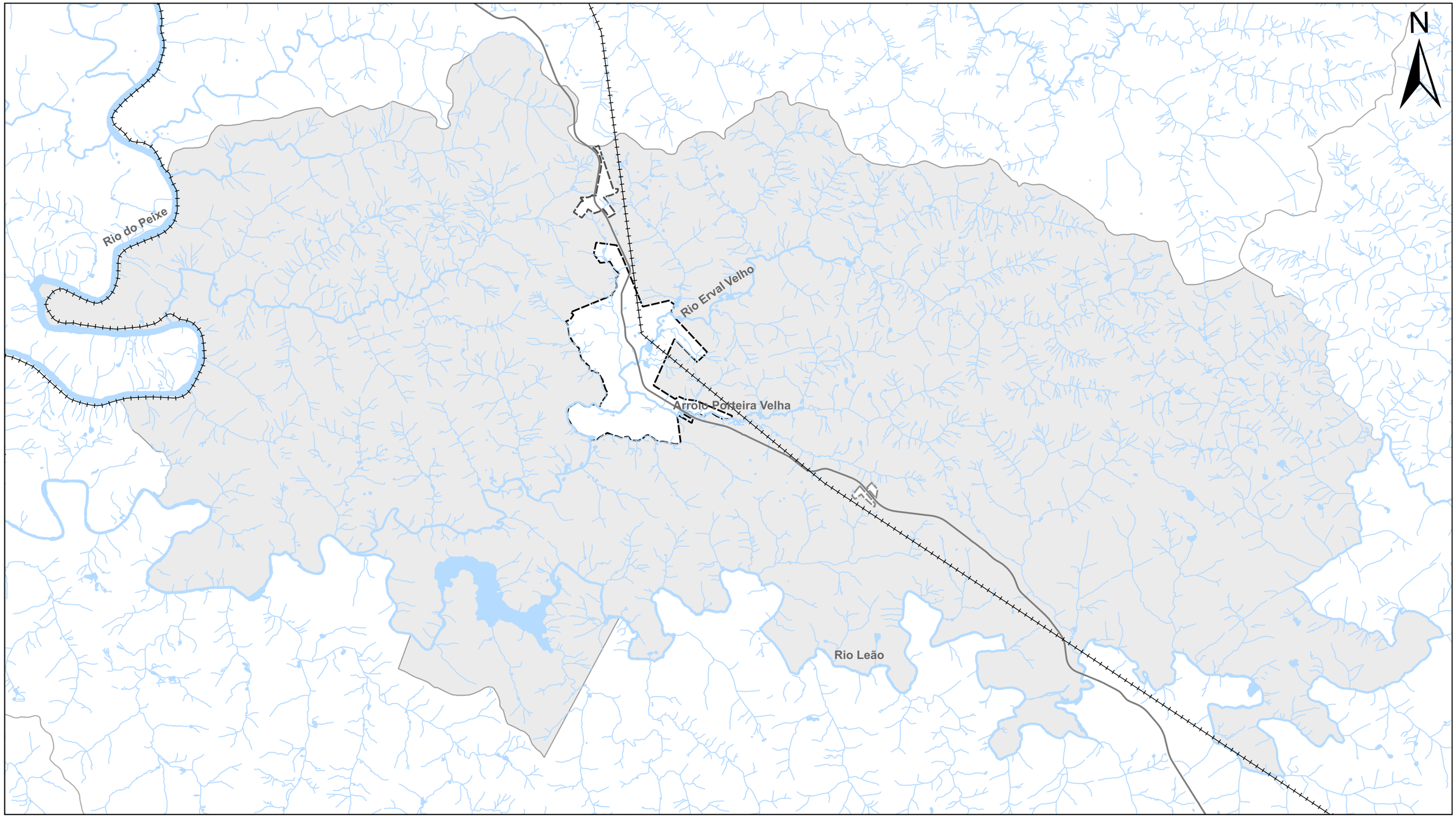

Legenda:

- Estado de Santa Catarina
- Limite municipal
- Hidrografia principal
- Trechos de drenagem
- Perímetro urbano da Sede
- Perímetro urbano do Distrito Industrial
- Perímetro urbano do Distrito Novo Erval
- Ferrovia
- Rodovia

Localização:

Legenda:

- Estado de Santa Catarina
- Limite municipal
- Perímetro urbano da Sede
- Perímetro urbano do Distrito Industrial
- Perímetro urbano do Distrito Novo Erval

HIDROGRAFIA PRINCIPAL

Escala: 1:70.000

0 0,8 1,7 km

Projeção: UTM - 22 J
Datum Horizontal: SIRGAS 2000

Fonte:
Estado de Santa Catarina: SEPLAN 2018
Ferrovia: MINISTÉRIO DA INFRAESTRUTURA 2021
Hidrografia Principal: SDS 2013
Município de Erval Velho: SEPLAN 2018
Perímetro Urbano: MUNICÍPIO 2022
Rodovias: DEINFRA 2019

Elaborado por:
CINCATARINA
Janeiro/2023

ELABORAÇÃO DO PLANO DE ROTAS ACESSÍVEIS - ERVAL VELHO/SC

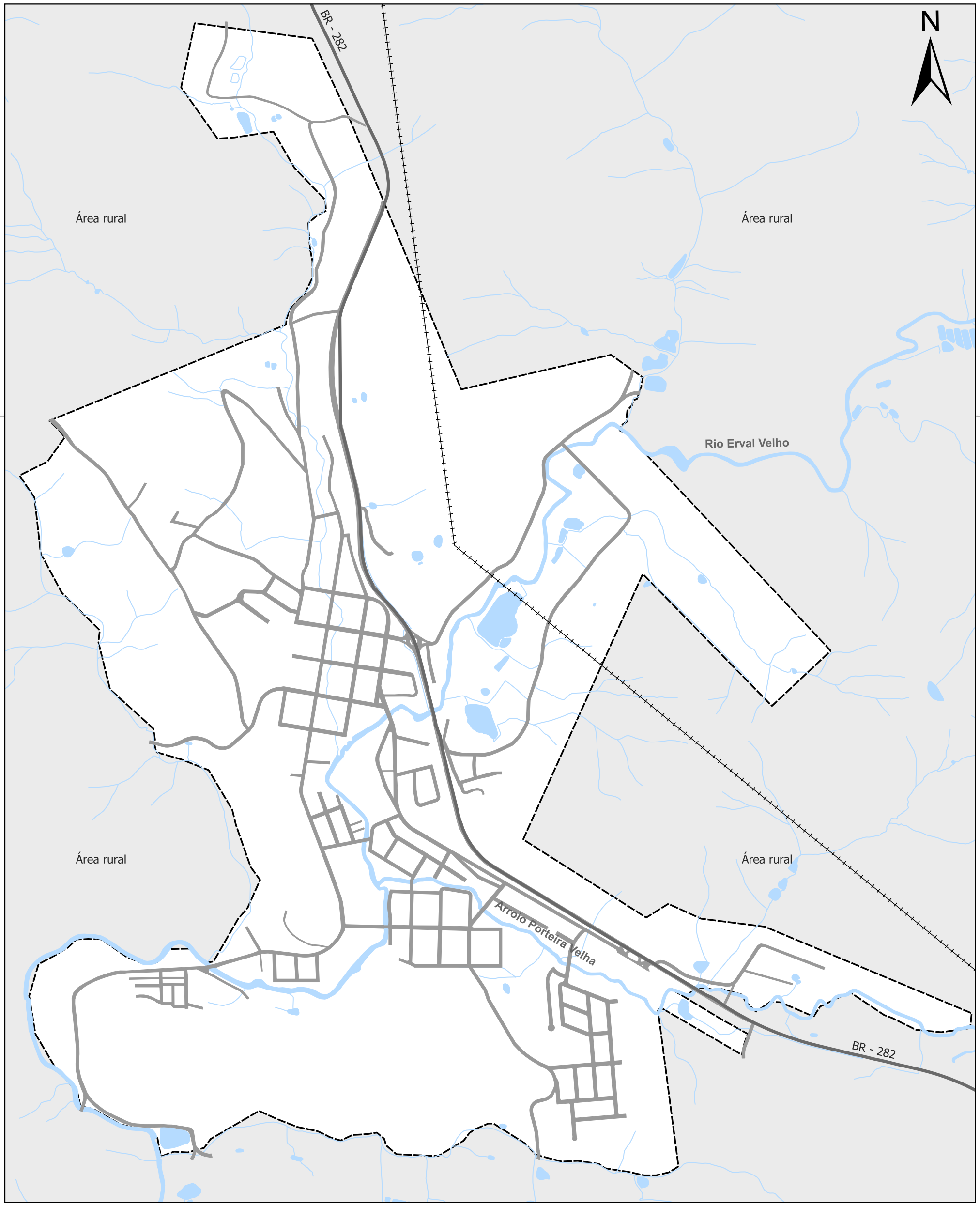

Legenda:

- Limite municipal
- Hidrografia principal
- Trechos de drenagem
- Perímetro urbano da Sede
- Ferrovia
- Rodovia
- Vias urbanas

HIDROGRAFIA PRINCIPAL - SEDE

Localização:

Legenda:

- Estado de Santa Catarina
- Município de Erval Velho
- Perímetro urbano da Sede
- Perímetro urbano do Distrito Industrial
- Perímetro urbano do Distrito Novo Erval

Escala: 1:12.000

0 0,1 0,3 km

Projeção: UTM - 22 J
Datum Horizontal: SIRGAS 2000

Fonte:
Estado de Santa Catarina: SEPLAN 2018
Ferrovia: MINISTÉRIO DA INFRAESTRUTURA 2021
Hidrografia Principal: SDS 2013
Município de Erval Velho: SEPLAN 2018
Perímetro Urbano: MUNICÍPIO 2022
Rodovias: DEINFRA 2019
Vias Urbanas: DSA 2018

Elaborado por:

CINCATARINA

Janeiro/2023

ELABORAÇÃO DO PLANO DE ROTAS ACESSÍVEIS - ERVAL VELHO/SC

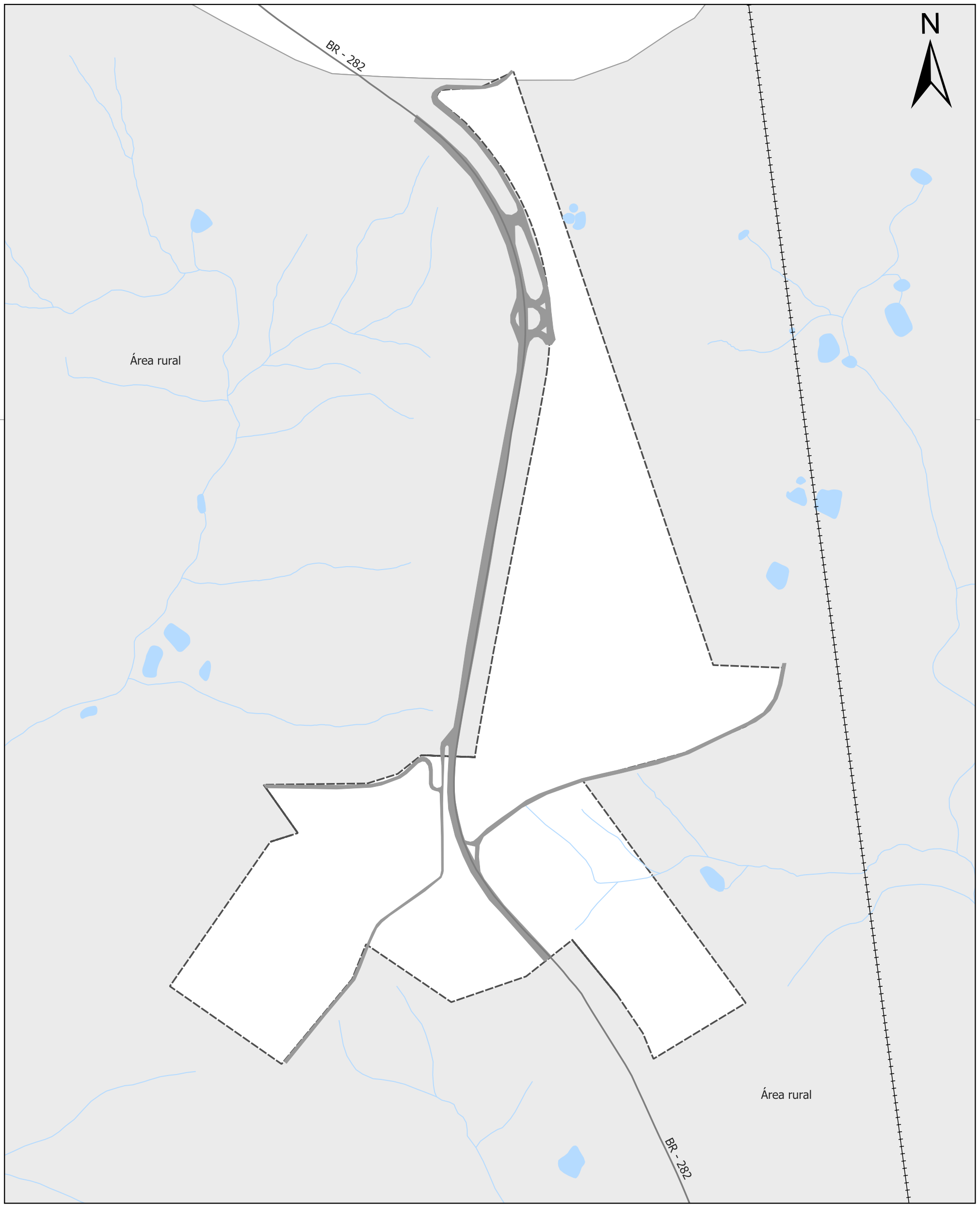

Legenda:

- Limite municipal
- Hidrgrafa principal
- Trechos de drenagem
- Perímetro urbano do Distrito Industrial
- Ferrovia
- Rodovia
- Vias urbanas

HIDROGRAFIA PRINCIPAL - DISTRITO INDUSTRIAL

Localização:

Legenda:

- Estado de Santa Catarina
- Limite municipal
- Perímetro urbano da Sede
- Perímetro urbano do Distrito Industrial
- Perímetro urbano do Distrito Novo Erval

Escala: 1:5.000

0 — 0,1 — 0,1 km

Projeção: UTM - 22 J
Datum Horizontal: SIRGAS 2000

Fonte:

Estado de Santa Catarina: SEPLAN 2018
Ferrovia: MINISTÉRIO DA INFRAESTRUTURA 2021
Hidrografia Principal: SDS 2013
Município de Erval Velho: SEPLAN 2018
Perímetro Urbano: MUNICÍPIO 2022
Rodovias: DEINFRA 2019
Vias Urbanas: DSA 2018

Elaborado por:

CINCATARINA

Janeiro/2023

ELABORAÇÃO DO PLANO DE ROTAS ACESSÍVEIS - ERVAL VELHO/SC

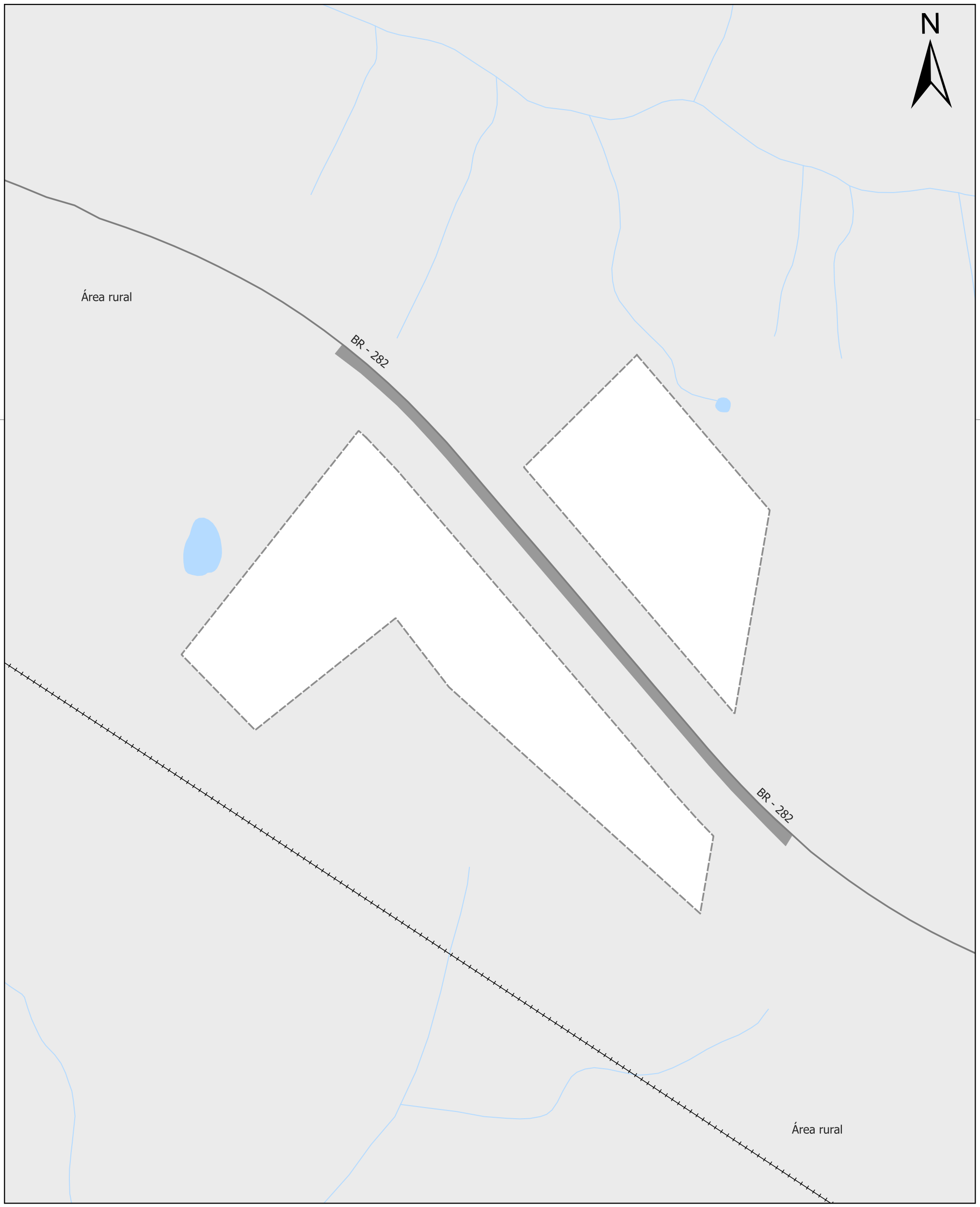

Legenda:

- Limite municipal
- Hidrografia principal
- Perímetro urbano do Distrito Novo Erval
- Ferrovia
- Rodovia
- Vias urbanas

HIDROGRAFIA PRINCIPAL - DISTRITO NOVO ERVAL

Localização:

Legenda:

- Estado de Santa Catarina
- Limite municipal
- Perímetro urbano da Sede
- Perímetro urbano do Distrito Industrial
- Perímetro urbano do Distrito Novo Erval

Escala: 1:3.000

0 0 0,1 km

Projeção: UTM - 22 J
Datum Horizontal: SIRGAS 2000

Fonte:

Estado de Santa Catarina: SEPLAN 2018
Ferrovia: MINISTÉRIO DA INFRAESTRUTURA 2021
Hidrografia Principal: SDS 2013
Município de Erval Velho: SEPLAN 2018
Perímetro Urbano: MUNICÍPIO 2022
Rodovias: DEINFRA 2019
Vias Urbanas: DSA 2018

Elaborado por:

CINCATARINA

Janeiro/2023

ELABORAÇÃO DO PLANO DE ROTAS ACESSÍVEIS - ERVAL VELHO/SC

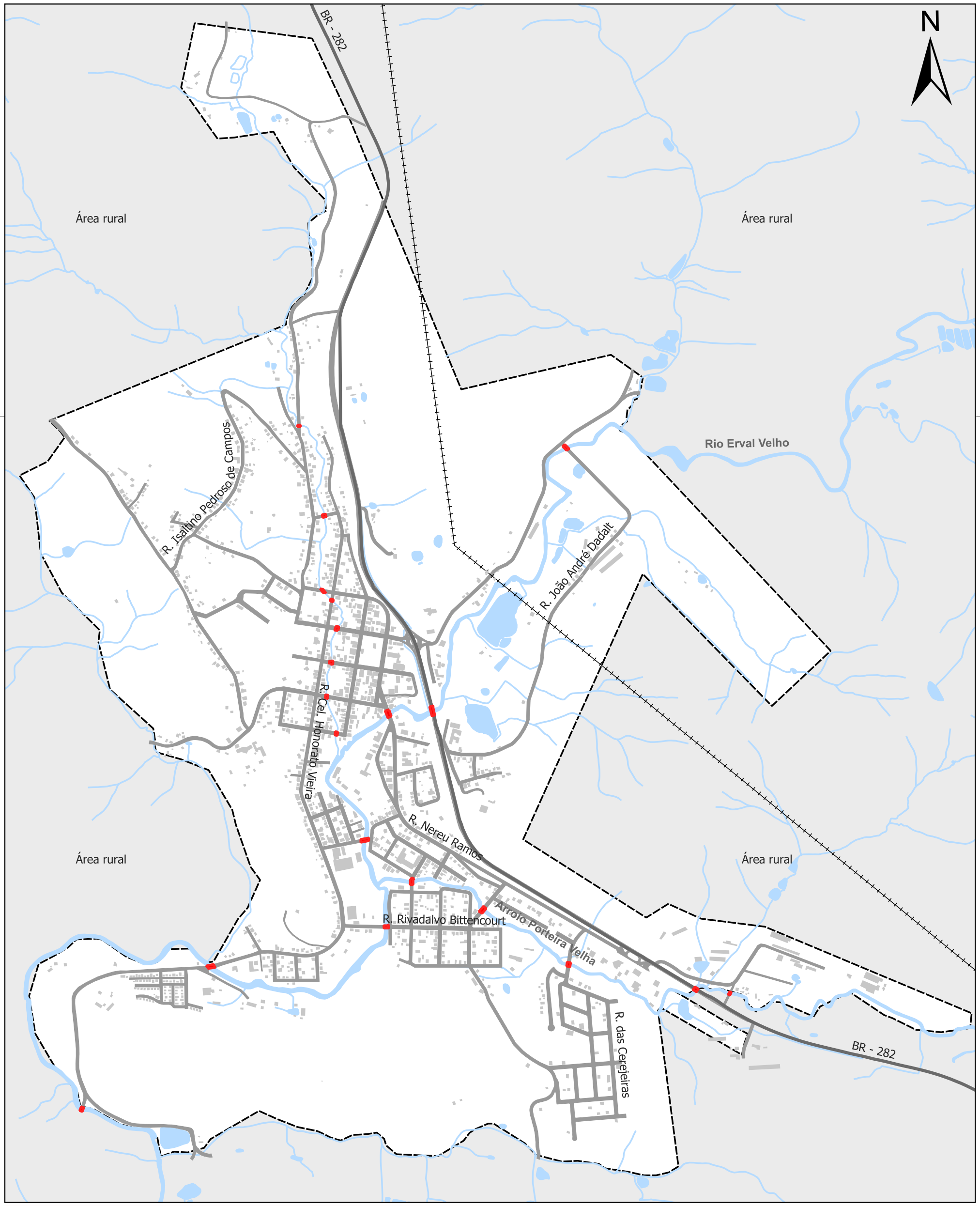

Legenda:

- Limite municipal
- Hidrografia principal
- Perímetro urbano da Sede
- Ferrovia
- Rodovia
- Vias urbanas
- Edificações
- Pontes

LOCALIZAÇÃO DAS PONTES

Localização:

Legenda:

- Estado de Santa Catarina
- Município de Erval Velho
- Perímetro urbano da Sede
- Perímetro urbano do Distrito Industrial
- Perímetro urbano do Distrito Novo Erval

Escala: 1:12.000

0 0,1 0,3 km

Projeção: UTM - 22 J
Datum Horizontal: SIRGAS 2000

Fonte:
Estado de Santa Catarina: SEPLAN 2018
Ferrovia: MINISTÉRIO DA INFRAESTRUTURA 2021
Hidrografia Principal: SDS 2013
Município de Erval Velho: SEPLAN 2018
Perímetro Urbano: MUNICÍPIO 2022
Rodovias: DEINFRA 2019
Vias Urbanas: DSA 2018
Pontes: MUNICÍPIO 2022

Elaborado por:

CINCATARINA

Janeiro/2023

ELABORAÇÃO DO PLANO DE ROTAS ACESSÍVEIS - ERVAL VELHO/SC

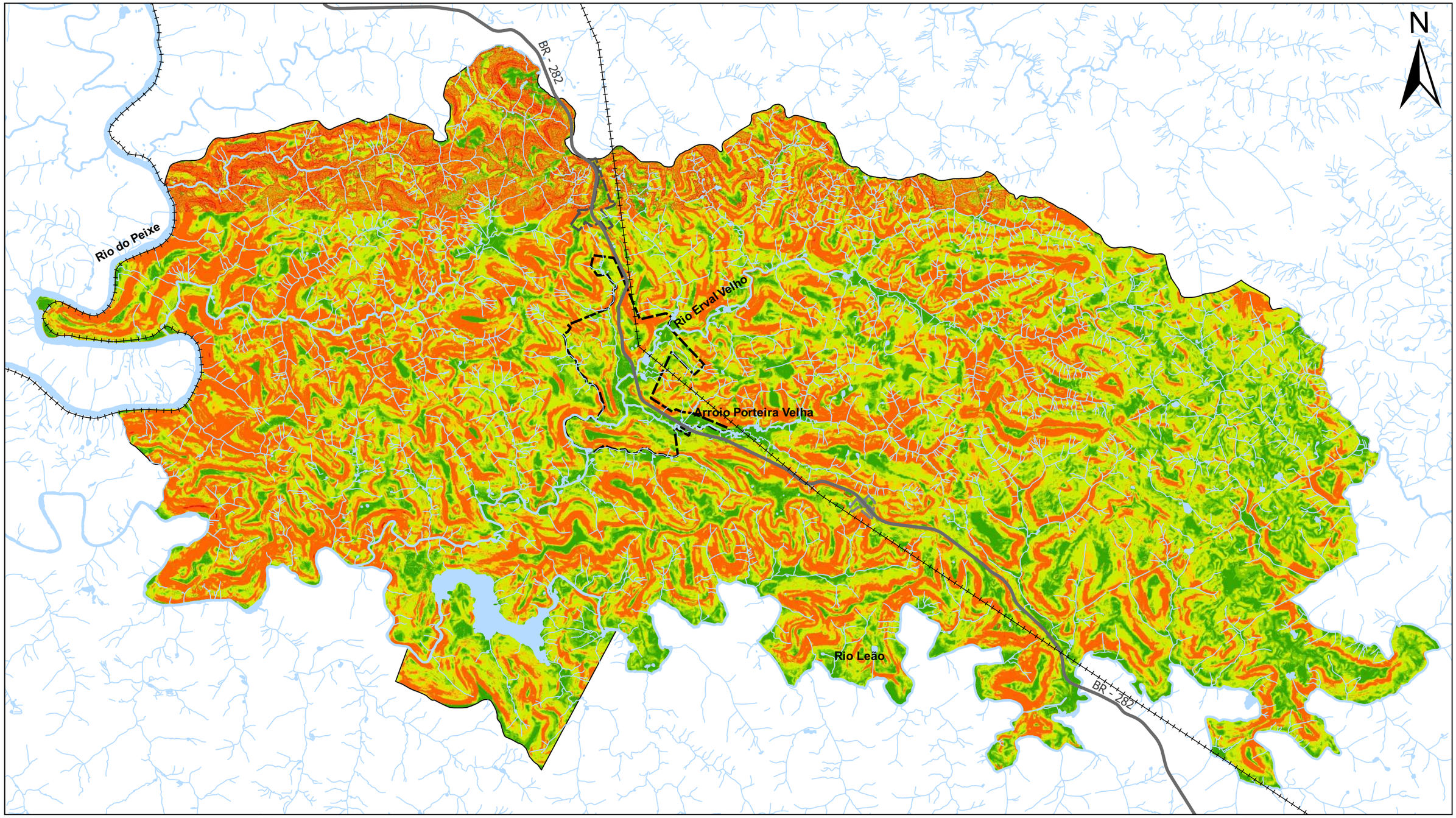

Legenda:

- Estado de Santa Catarina
- Limite municipal
- Hidrografia principal
- Perímetro urbano da Sede
- Perímetro urbano do Distrito Industrial
- Perímetro urbano do Distrito Novo Erval
- Ferrovia
- Rodovia

Declividade:

- 0 - 8,33%
- 8,34% - 12,50%
- 12,51% - 25%
- 25,01% - 30%
- 30% - 100%
- >100%

Localização:

Legenda:
Estado de Santa Catarina
Município de Erval Velho

DECLIVIDADE

Escala: 1:70.000

0 0,8 1,7 km

Projeção: UTM - 22 J
Datum Horizontal: SIRGAS 2000

Fonte:
Declividade: MTD SDS 2010
Estado de Santa Catarina: SEPLAN 2018
Ferrovia: MINISTÉRIO DA INFRAESTRUTURA 2021
Hidrografia Principal: SDS 2013
Município de Erval Velho: SEPLAN 2018
Perímetro Urbano: MUNICÍPIO 2022
Rodovias: DEINFRA 2019

Elaborado por:
CINCATARINA
Janeiro/2023

ELABORAÇÃO DO PLANO DE ROTAS ACESSÍVEIS - ERVAL VELHO/SC

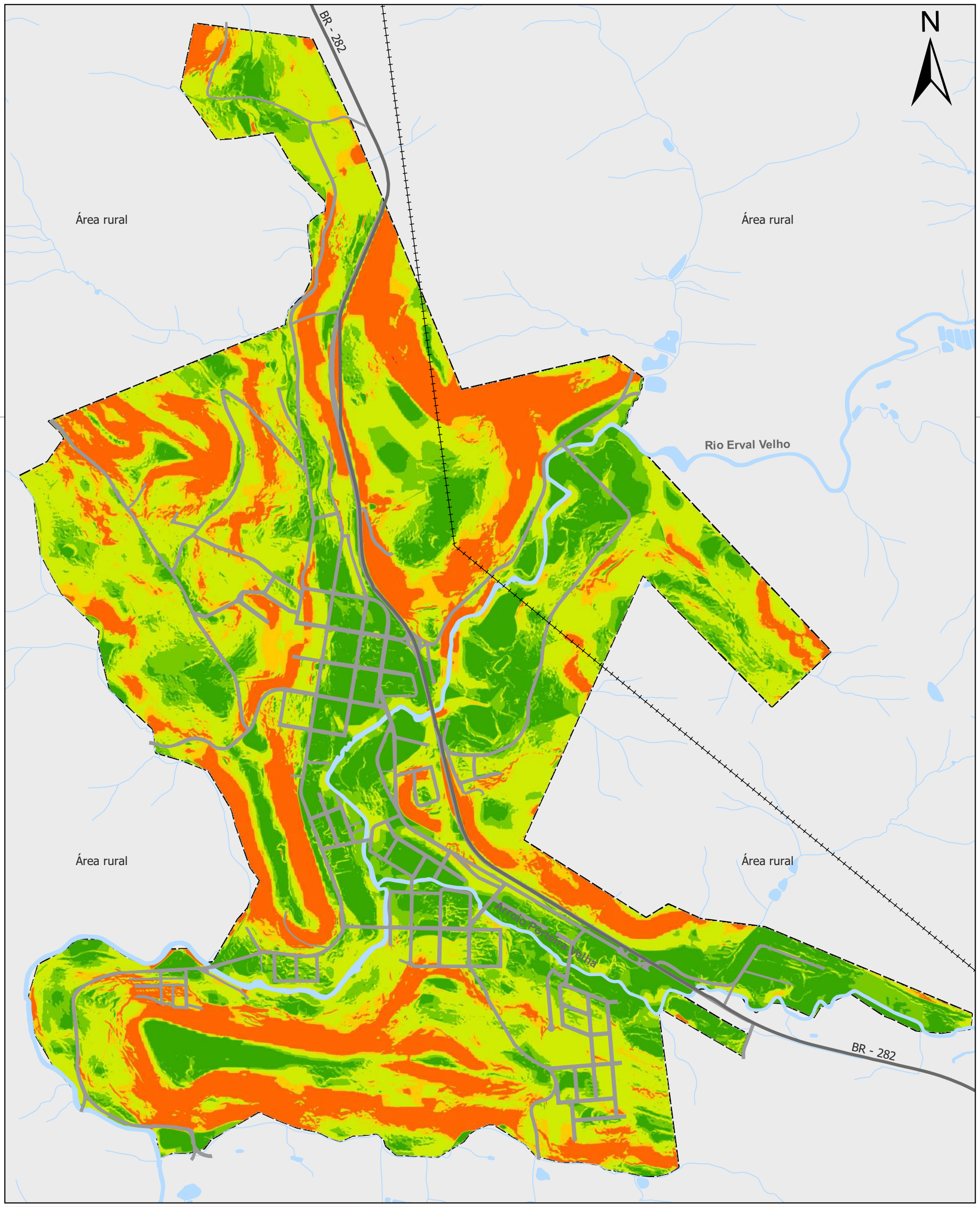

Legenda:

- Limite municipal
- Hidrografia principal
- Perímetro urbano da Sede
- Ferrovia
- Rodovia
- Vias urbanas

Declividade:

- 0 - 8,33%
- 8,34% a 12,50%
- 12,51% - 25%
- 25,01% - 30%
- 30,01% - 100%
- >100%

DECLIVIDADE - SEDE

Localização:

Legenda:

- Estado de Santa Catarina
- Município de Erval Velho
- Perímetro urbano da Sede
- Perímetro urbano do Distrito Industrial
- Perímetro urbano do Distrito Novo Erval

Escala: 1:12.000

0 0,1 0,3 km

Projeção: UTM - 22 J
Datum Horizontal: SIRGAS 2000

Fonte:
Declividade: MTD SDS 2010
Estado de Santa Catarina: SEPLAN 2018
Ferrovia: MINISTÉRIO DA INFRAESTRUTURA 2021
Hidrografia Principal: SDS 2013
Município de Erval Velho: SEPLAN 2018
Perímetro Urbano: MUNICÍPIO 2022
Rodovias: DEINFRA 2019
Vias Urbanas: DSA 2018

Elaborado por:

CINCATARINA

Janeiro/2023

ELABORAÇÃO DO PLANO DE ROTAS ACESSÍVEIS - ERVAL VELHO/SC

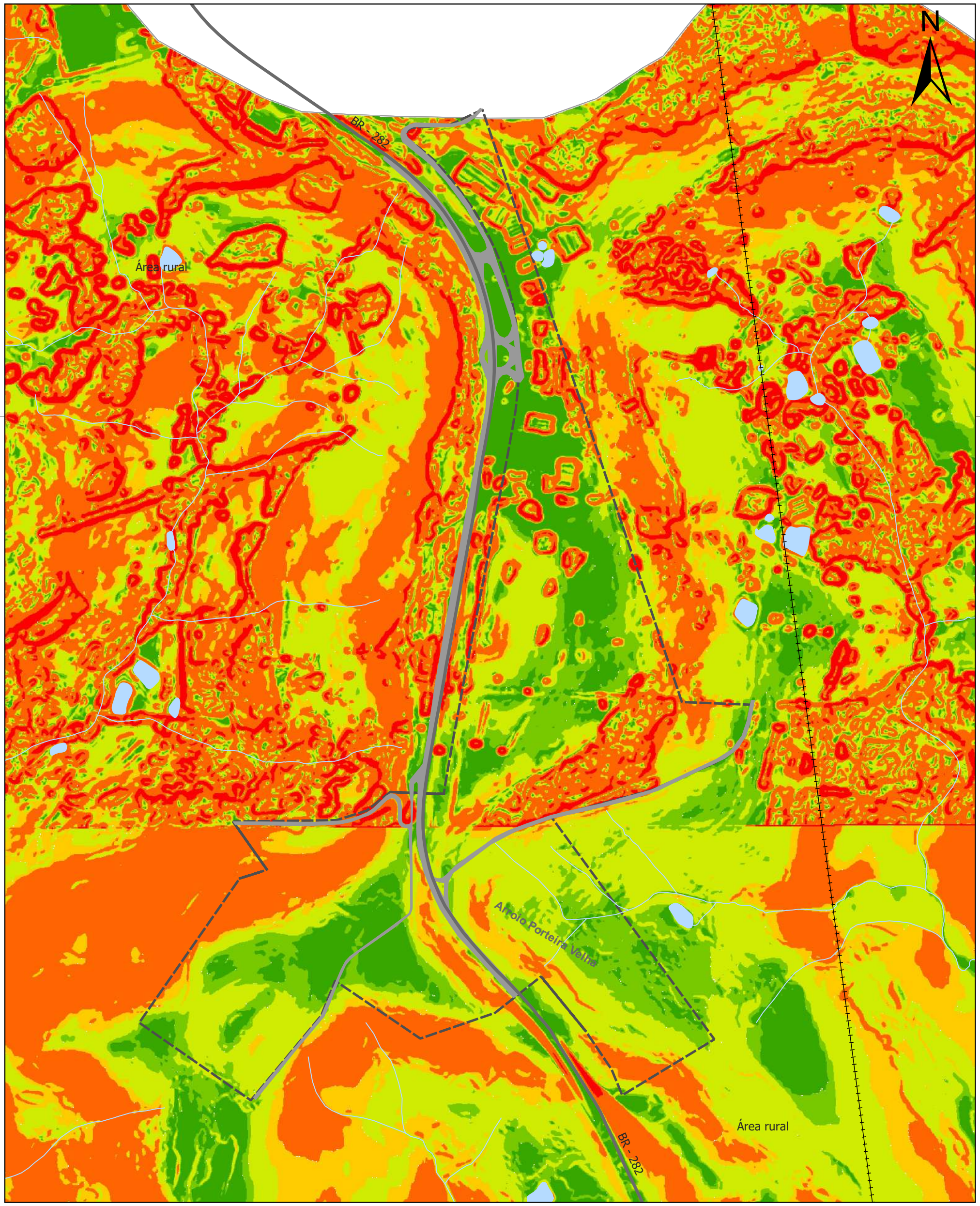

Legenda:

- Limite municipal
- Hidrografia principal
- Perímetro urbano do Distrito Industrial
- Ferrovia
- Rodovia
- Vias urbanas

Declividade:

- 0 - 8,33%
- 8,34% - 12,50%
- 12,51% - 25%
- 25,01% - 30%
- 30% - 100%
- >100%

DECLIVIDADE - DISTRITO INDUSTRIAL

Localização:

Legenda:

- Estado de Santa Catarina
- Município de Erval Velho
- Perímetro urbano da Sede
- Perímetro urbano do Distrito Industrial
- Perímetro urbano do Distrito Novo Erval

Escala: 1:5.000

0 — 0,1 — 0,1 km

Projeção: UTM - 22 J
Datum Horizontal: SIRGAS 2000

Fonte:
Declividade: MTD SDS 2010
Estado de Santa Catarina: SEPLAN 2018
Ferrovia: MINISTÉRIO DA INFRAESTRUTURA 2021
Hidrografia Principal: SDS 2013
Município de Erval Velho: SEPLAN 2018
Perímetro Urbano: MUNICÍPIO 2022
Rodovias: DEINFRA 2019
Vias Urbanas: DSA 2018

Elaborado por:

CINCATARINA

Janeiro/2023

ELABORAÇÃO DO PLANO DE ROTAS ACESSÍVEIS - ERVAL VELHO/SC

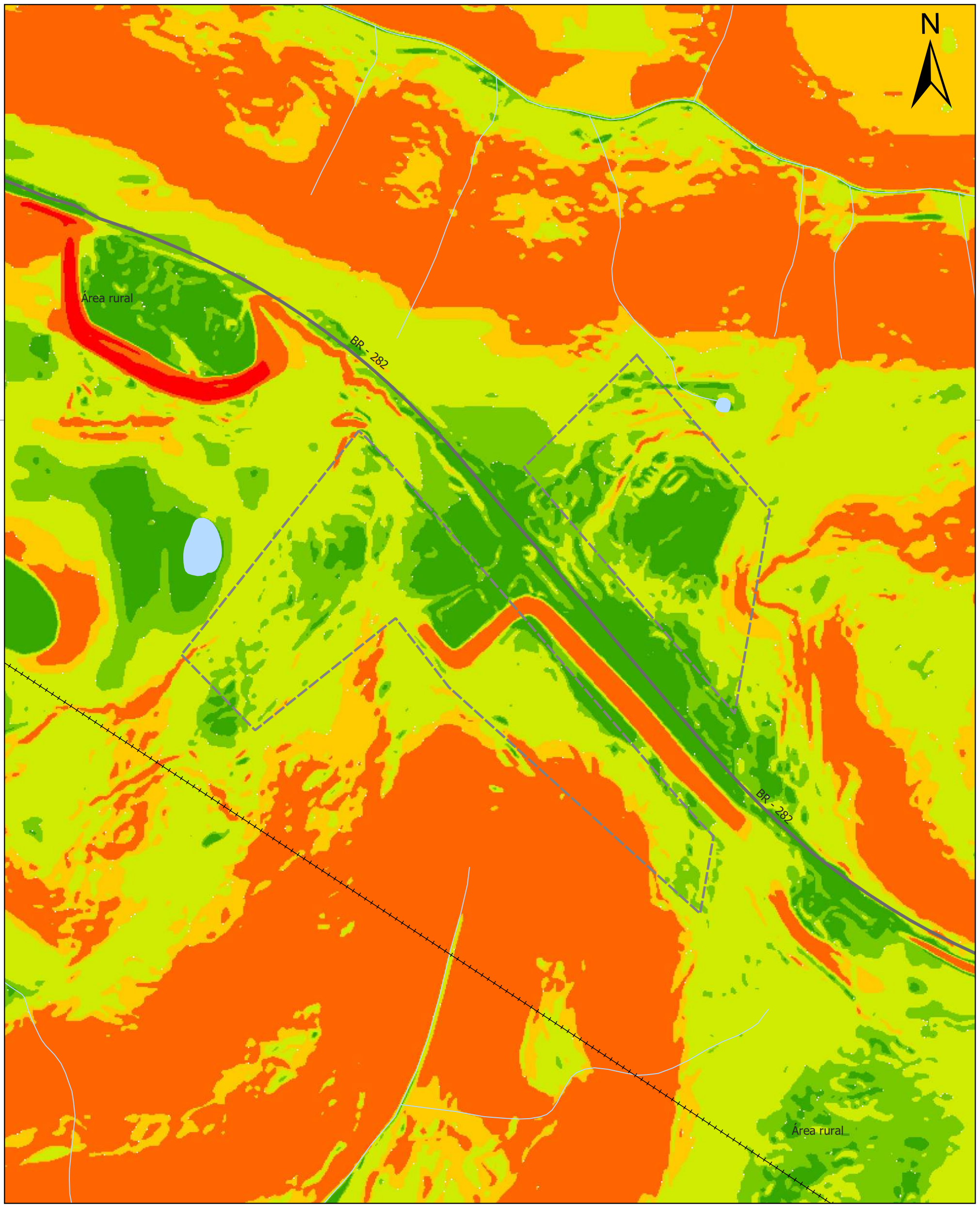

Legenda:

- Limite municipal
- Hidrografia principal
- Perímetro urbano do Distrito Novo Erval
- Ferrovia
- Rodovia
- Vias urbanas

Declividade:

- 0 - 8,33%
- 8,34% - 12,50%
- 12,51% - 25%
- 25,01% - 30%
- 30% - 100%
- >100%

DECLIVIDADE - DISTRITO NOVO ERVAL

Localização:

Legenda:

- Estado de Santa Catarina
- Limite municipal
- Perímetro urbano da Sede
- Perímetro urbano do Distrito Industrial
- Perímetro urbano do Distrito Novo Erval

Escala: 1:3.000

0 0 0,1 km

Projeção: UTM - 22 J
Datum Horizontal: SIRGAS 2000

Fonte:
Declividade: MTD SDS 2010
Estado de Santa Catarina: SEPLAN 2018
Ferrovia: MINISTÉRIO DA INFRAESTRUTURA 2021
Hidrografia Principal: SDS 2013
Município de Erval Velho: SEPLAN 2018
Perímetro Urbano: MUNICÍPIO 2022
Rodovias: DEINFRA 2019
Vias Urbanas: DSA 2018

Elaborado por:

CINCATARINA

Janeiro/2023

ELABORAÇÃO DO PLANO DE ROTAS ACESSÍVEIS - ERVAL VELHO/SC

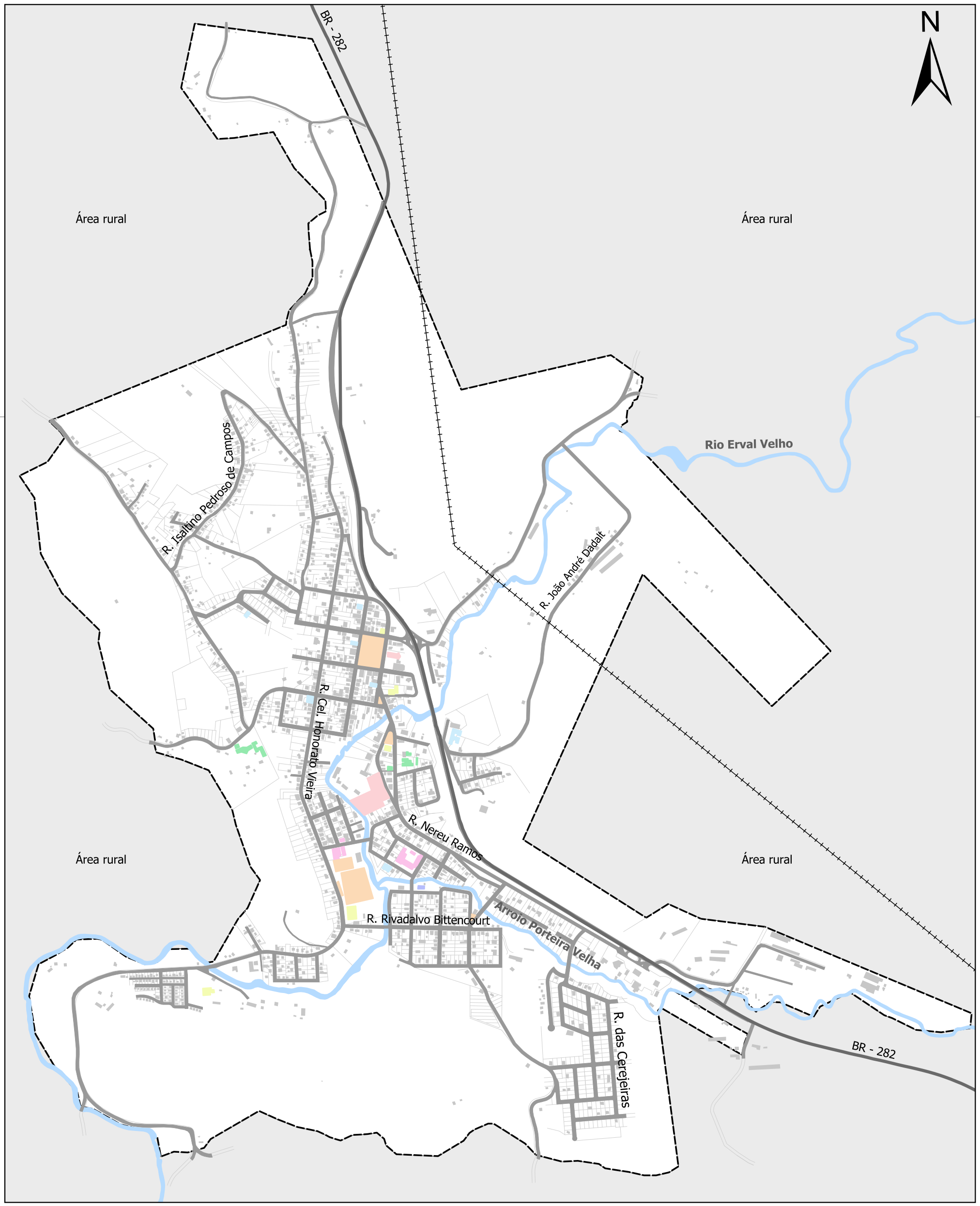

Legenda:

- Limite municipal
- Hidrografia principal
- Perímetro urbano da Sede
- Ferrovia
- Rodovia
- Vias urbanas
- Quadras e lotes

Edificações institucionais:

- Educação
- Saúde
- Assistencial
- Cultura, lazer e esportes
- Segurança
- Administração
- Religioso
- Demais edificações

EDIFICAÇÕES INSTITUCIONAIS

Localização:

Legenda:

- Estado de Santa Catarina
- Município de Erval Velho
- Perímetro urbano da Sede
- Perímetro urbano do Distrito Industrial
- Perímetro urbano do Distrito Novo Erval

Escala: 1:12.000

0 0,1 0,3 km

Projeção: UTM - 22 J
Datum Horizontal: SIRGAS 2000

Fonte:
Estado de Santa Catarina: SEPLAN 2018
Ferrovia: MINISTÉRIO DA INFRAESTRUTURA 2021
Hidrografia Principal: SDS 2013
Município de Erval Velho: SEPLAN 2018
Perímetro Urbano: MUNICÍPIO 2022
Rodovias: DEINFRA 2019
Vias Urbanas e Edificações: DSA 2018
Edificações Institucionais: MUNICÍPIO 2023 e CINCATARINA 2023

Elaborado por:

CINCATARINA

Janeiro/2023

ELABORAÇÃO DO PLANO DE ROTAS ACESSÍVEIS - ERVAL VELHO/SC

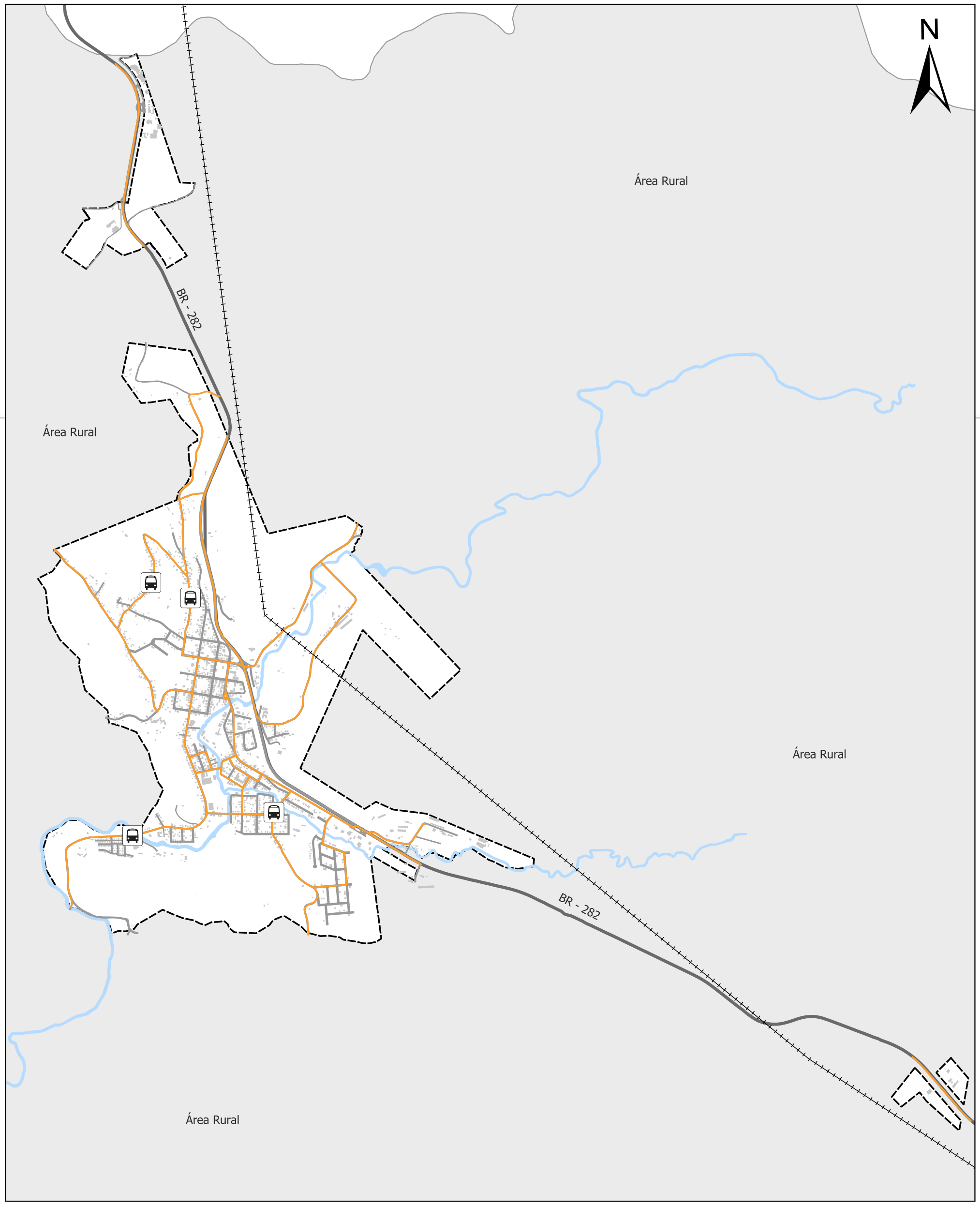

Legenda:

- Limite municipal
- Hidrografia principal
- Perímetro urbano da Sede
- Perímetro urbano do Distrito Industrial
- Perímetro urbano do Distrito Novo Erval
- Ferrovia
- Rodovia
- Vias urbanas
- Edificações
- Pontos de embarque e desembarque
- Ruas do transporte escolar

RUAS EM QUE CIRCULA O TRANSPORTE ESCOLAR

Localização:

Escala: 1:23.000

0 0,3 0,6 km

Projeção: UTM - 22 J
Datum Horizontal: SIRGAS 2000

Fonte:
Estado de Santa Catarina: SEPLAN 2018
Ferrovia: MINISTÉRIO DA INFRAESTRUTURA 2021
Hidrografia Principal: SDS 2013
Município de Erval Velho: SEPLAN 2018
Perímetro Urbano: MUNICÍPIO 2022
Rodovias: DEINFRA 2019
Vias Urbanas: DSA 2018

Elaborado por:

CINCATARINA

Março/2023

ELABORAÇÃO DO PLANO DE MOBILIDADE URBANA - MUNICÍPIO/SC

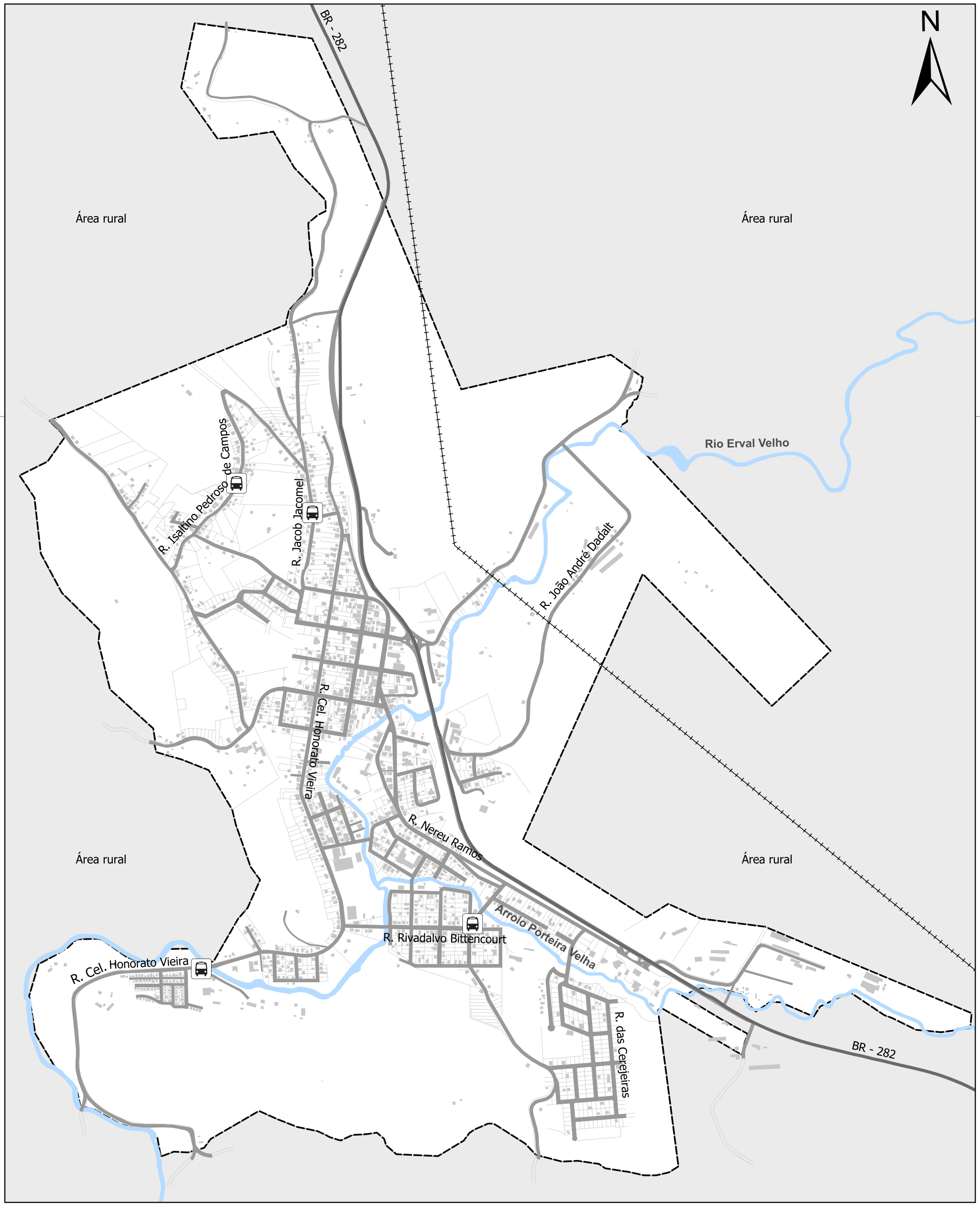

Legenda:

- Limite municipal
- Hidrografia principal
- Perímetro urbano da Sede
- Ferrovia
- Rodovia
- Vias urbanas
- Quadras e lotes
- Edificações
- Pontos de embarque e desembarque

PONTOS DE EMBARQUE E DESEMBARQUE

Localização:

Legenda:

- Estado de Santa Catarina
- Município de Erval Velho
- Perímetro urbano da Sede
- Perímetro urbano do Distrito Industrial
- Perímetro urbano do Distrito Novo Erval

Escala: 1:12.000

0 0,1 0,3 km

Projeção: UTM - 22 J
Datum Horizontal: SIRGAS 2000

Fonte:
Estado de Santa Catarina: SEPLAN 2018
Ferrovia: MINISTÉRIO DA INFRAESTRUTURA 2021
Hidrografia Principal: SDS 2013
Município de Erval Velho: SEPLAN 2018
Perímetro Urbano: MUNICÍPIO 2022
Rodovias: DEINFRA 2019
Vias Urbanas e Edificações: DSA 2018
Pontos de embarque e desembarque: CINCATARINA 2023

Elaborado por:

CINCATARINA

Janeiro/2023

ELABORAÇÃO DO PLANO DE ROTAS ACESSÍVEIS - ERVAL VELHO/SC

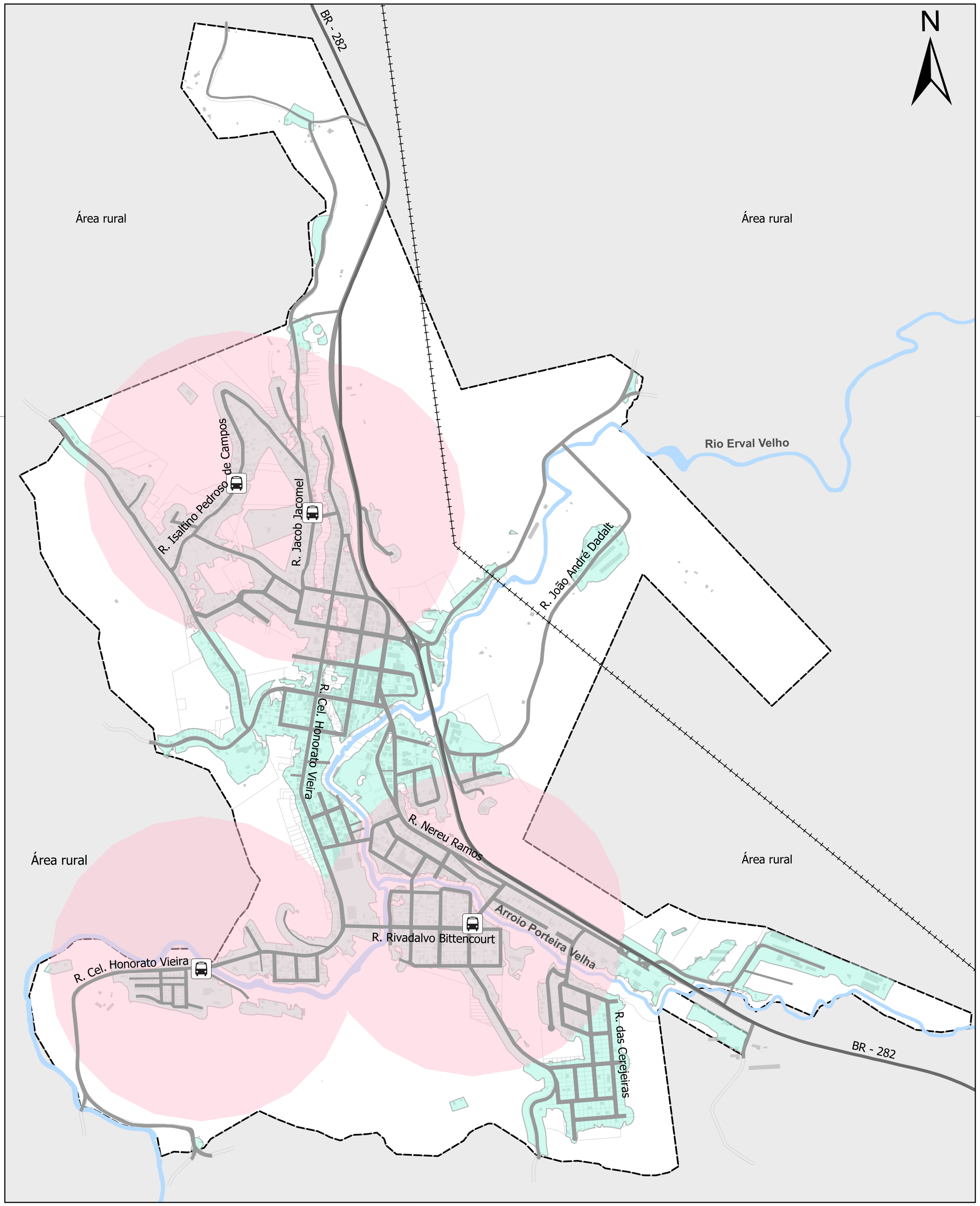

Legenda:

- Limite municipal
- Hidrografia principal
- Perímetro urbano da Sede
- Ferrovia
- Rodovia
- Vias urbanas
- Quadras e lotes
- Edificações
- Área urbana consolidada
- Pontos de embarque e desembarque
- Abrangência pontos de embarque e desembarque

ABRANGÊNCIA DOS PONTOS DE EMBARQUE E DESEMBARQUE

Localização:

Legenda:

- Estado de Santa Catarina
- Município de Erval Velho
- Perímetro urbano da Sede
- Perímetro urbano do Distrito Industrial
- Perímetro urbano do Distrito Novo Erval

Escala: 1:12.000

0 0,1 0,3 km

Projeção: UTM - 22 J
Datum Horizontal: SIRGAS 2000

Fonte:
Estado de Santa Catarina: SEPLAN 2018
Ferrovia: MINISTÉRIO DA INFRAESTRUTURA 2021
Hidrografia Principal: SDS 2013
Município de Erval Velho: SEPLAN 2018
Perímetro Urbano: MUNICÍPIO 2022
Rodovias: DEINFRA 2019
Vias Urbanas, Edificações e Área urbana consolidada: DSA 2018
Pontos de embarque e desembarque: CINCATARINA 2023

Elaborado por:

CINCATARINA

Janeiro/2023

ELABORAÇÃO DO PLANO DE ROTAS ACESSÍVEIS - ERVAL VELHO/SC

PLANO DE ROTAS ACESSÍVEIS
Erval Velho | SC

O Plano de Rotas Acessíveis, visa garantir a caminhabilidade segura e acessível a todas as pessoas através da integração entre as ruas, edificações de interesse da população e serviço de transporte coletivo, ou seja, conduz-se a guiar o planejamento de calçadas e travessias com infraestrutura integrada e compatíveis, priorizando o pedestre independentemente de quaisquer limitações de locomoção que este tenha ou venha a ter.

O Consórcio Interfederativo Santa Catarina CINCATARINA é um consórcio Público, Multifinalitário, constituído na forma de associação Pública com personalidade jurídica de direito público e natureza autárquica interfederativa.

CINCATARINA
CNPJ: 12.075.748/0001-32
www.cincatarina.sc.gov.br
cincatarina@cincatarina.sc.gov.br

Sede do CINCATARINA
Rua General Liberato Bittencourt, 1885, 13º Andar, Sala 1305,
Bairro Canto Florianópolis/Estado de Santa Catarina – CEP 88.070-800
Telefone: (48) 3380 1620

Central Executiva do CINCATARINA
Rua Nereu Ramos, 761, 1º Andar, Sala 01, Centro
Fraiburgo/Estado de Santa Catarina – CEP 89.580-000
Telefone: (48) 3380 1621