

Um novo jeito de pensar Fraiburgo!

Revisão do

Plano Diretor

Elaboração do

Plano de Mobilidade Urbana

Fraiburgo

**1º Audiência Pública
Metodologia de Trabalho**



O Coletivo Inovando a Gestão Pública

CIMCATARINA

CONSÓRCIO INTERMUNICIPAL CATARINENSE

O Coletivo Inovando
a Gestão Pública



www.cimcatarina.sc.gov.br



cimcatarina@cimcatarina.sc.gov.br

O Coletivo Inovando a Gestão Pública



(49) 3246-1206



/cimcatarina



@cimcatarina

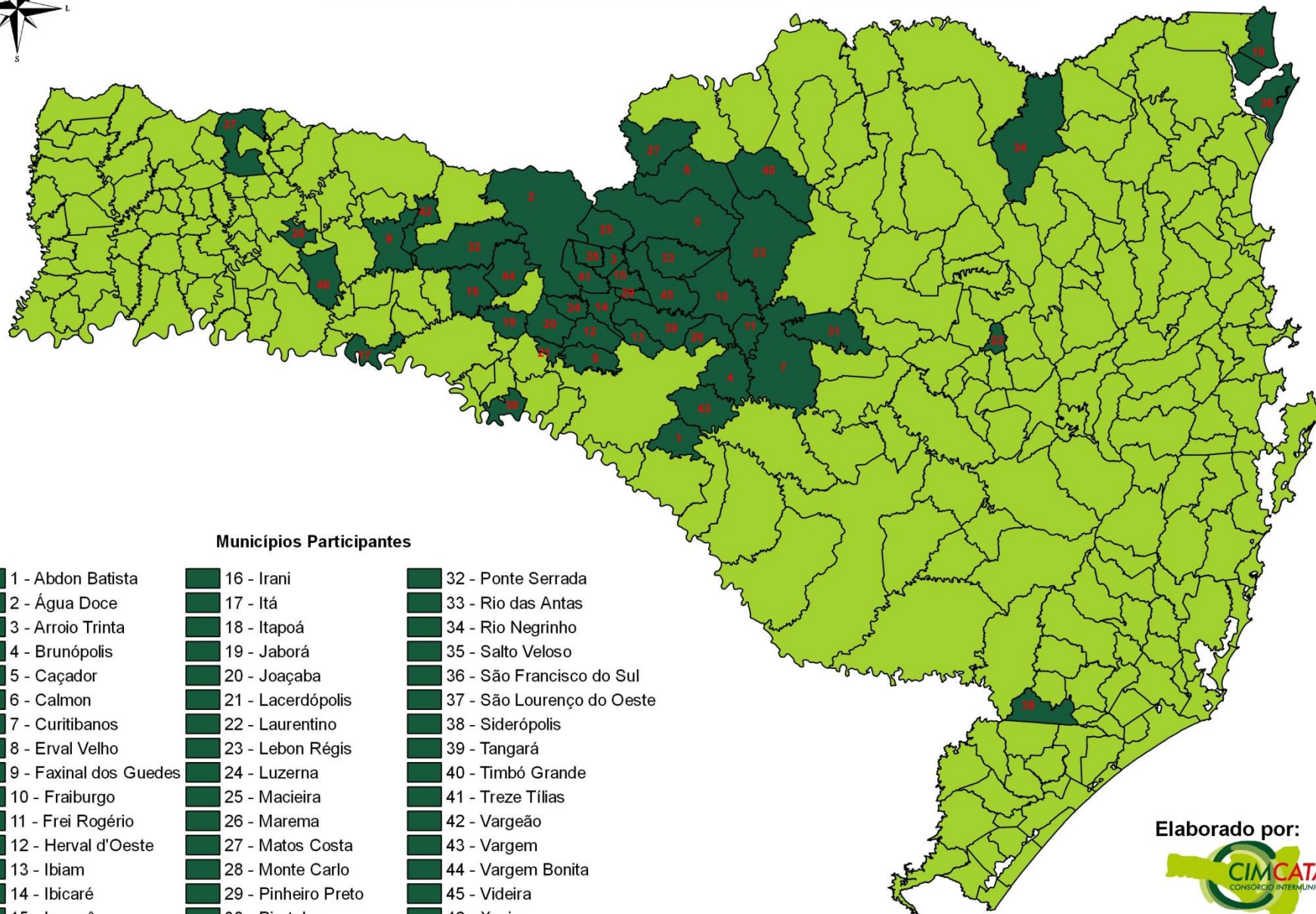


O CIMCATARINA

O Consórcio Intermunicipal Catarinense – CIMCATARINA é um Consórcio Público, **multifinalitário**, constituído na forma de Associação Pública, com personalidade jurídica de direito público e natureza autárquica interfederativa.

- 📍 **Sede:** Centro Executivo Imperatriz, Rua General Liberato Bittencourt, nº 1885, 12º andar, Sala 1205, Canto, Município de Florianópolis, SC
- 📍 **1º Núcleo de Desenvolvimento Regional:** Rua Nereu Ramos, nº 761, 1º Andar, Sala 01, Centro, Município de Fraiburgo, SC

MUNICÍPIOS CONSORCIADOS - CIMCATARINA



Municípios Participantes

- | | | |
|------------------------|--------------------------|----------------------------|
| 1 - Abdon Batista | 16 - Irani | 32 - Ponte Serrada |
| 2 - Água Doce | 17 - Itá | 33 - Rio das Antas |
| 3 - Arroio Trinta | 18 - Itapoá | 34 - Rio Negrinho |
| 4 - Brunópolis | 19 - Jaborá | 35 - Salto Veloso |
| 5 - Caçador | 20 - Joaçaba | 36 - São Francisco do Sul |
| 6 - Calmon | 21 - Lacerdópolis | 37 - São Lourenço do Oeste |
| 7 - Curitibanos | 22 - Laurentino | 38 - Siderópolis |
| 8 - Erval Velho | 23 - Lebon Régis | 39 - Tangará |
| 9 - Faxinal dos Guedes | 24 - Luzerna | 40 - Timbó Grande |
| 10 - Fraiburgo | 25 - Macieira | 41 - Treze Tílias |
| 11 - Frei Rogério | 26 - Marema | 42 - Vargeão |
| 12 - Herval d'Oeste | 27 - Matos Costa | 43 - Vargem |
| 13 - Ibiam | 28 - Monte Carlo | 44 - Vargem Bonita |
| 14 - Ibicaré | 29 - Pinheiro Preto | 45 - Videira |
| 15 - Iomerê | 30 - Piratuba | 46 - Xaxim |
| | 31 - Ponte Alta do Norte | |

Elaborado por:



Dezembro de 2017

Um novo jeito de pensar Fraiburgo!

Revisão do

Plano Diretor

Elaboração do

Plano de Mobilidade Urbana

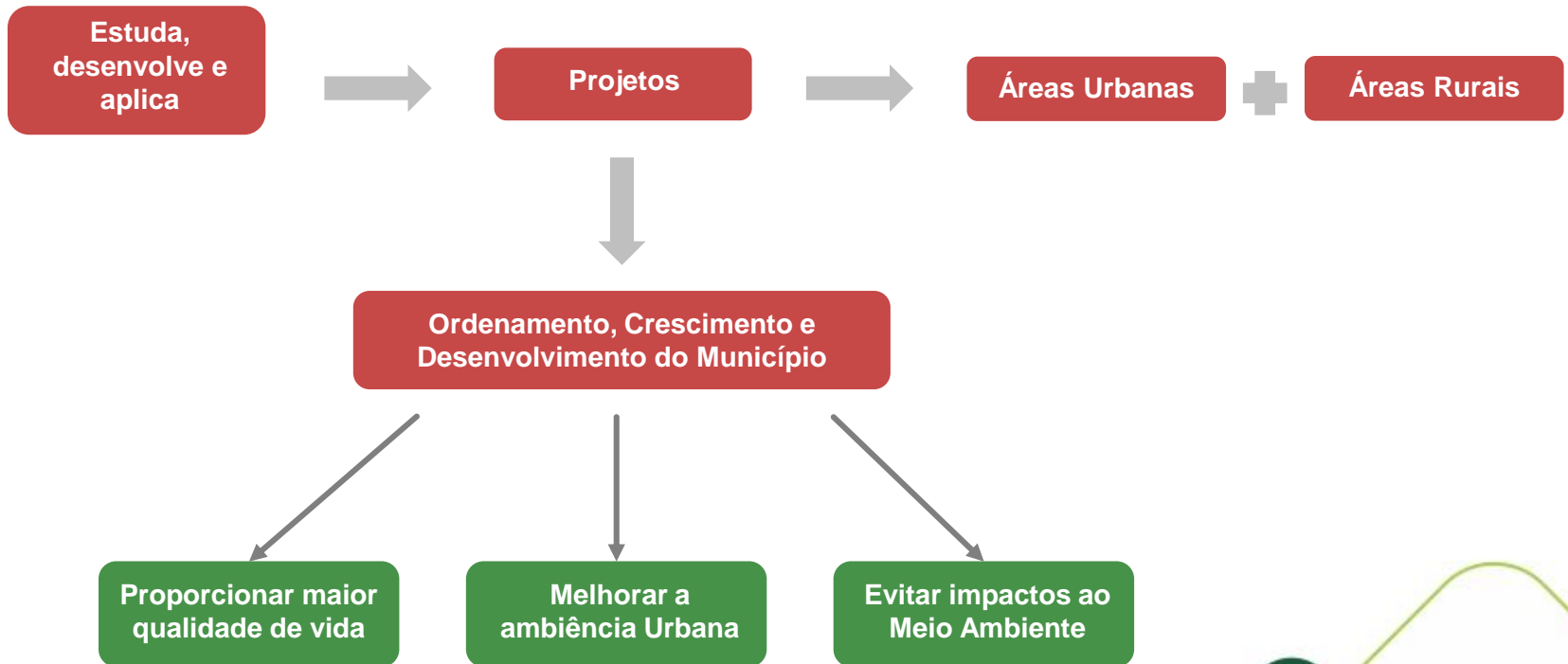
Fraiburgo

**1º Audiência Pública
Metodologia de Trabalho**

Um novo jeito de pensar Fraiburgo!

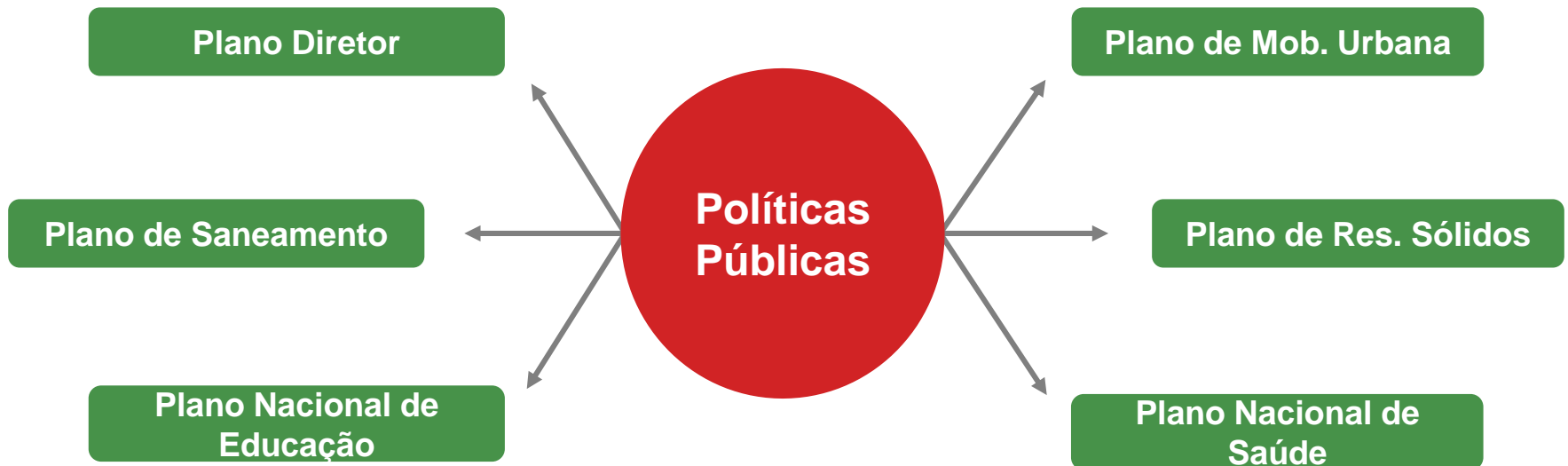
Planejamento Urbano

Planejamento Urbano



Planejamento Urbano

Instrumentos de Planejamento Municipal



Estruturação da Equipe Técnica

Grupo de Trabalho Municipal (GTM)

Decreto 027/2018

- Secretaria Municipal de Administração, Planejamento e Inovação;
- Secretaria Municipal da Fazenda;
- Secretaria Municipal de Infraestrutura e Mobilidade Urbana;
- Secretaria Municipal de Saúde;
- Secretaria Municipal de Educação;
- Secretaria Municipal de Assistência Social;
- Secretaria Municipal de Desenvolvimento Econômico, Turismo e Cultura;
- Secretaria Municipal de Agropecuária e Sustentabilidade;
- Procuradoria Geral do Município;
- Superintendente da Fundação Municipal de Esportes e Lazer - FME;
- Presidente da Autarquia Municipal.

Grupo Técnico de Apoio (GTA)

Decreto 026/2018

Definido e nomeado pelo Município

Colegiado de Representação Popular (CRP)

Decreto 028/2018

Definido e nomeado pelo Município

Objetivo dos grupos de trabalho

Coletar e repassar os dados e informações. Prestar esclarecimentos, elaborar respostas oficiais, pareceres e recomendações técnicas de acordo com as respectivas atribuições profissionais, cargos e funções; Auxiliar na articulação das diversas políticas públicas relacionadas ao processo.

Contribuição da Sociedade e sua Importância

A contribuição da população é fundamental em todas as fases do processo, de elaboração, implementação, monitoramento e fiscalização. Sendo assim, será a base para a construção que norteará o desenvolvimento da cidade.

A participação da coletividade tem como premissa a identificação de suas potencialidades e seus pontos negativos, dentro do Município.

A Prefeitura Municipal irá disponibilizar um link no site do Município com informações sobre o Plano de Mobilidade Urbana, durante todo o processo de consulta pública. E, também promoverá Audiências Públicas e/ou Conferências, além de oficinas estratégicas no decorrer do processo.

Você pode participar, através de:

- ➡ Por escrito através de protocolo na Prefeitura Municipal;
- ➡ Respondendo e sugerindo através do questionário on-line disponível no site da Prefeitura Municipal e compartilhado pelas redes sociais;
- ➡ Nos debates ou Oficinas Estratégicas;
- ➡ Por escrito ou oralmente nas Audiências Públicas;
- ➡ Por escrito ou oralmente nas Conferências Públicas.

As Consultas Públicas estão previstas para serem realizadas em 2018, as datas serão anunciadas com no mínimo 15 dias de antecedência, publicadas em jornais de circulação, site da Prefeitura Municipal e demais veículos de comunicação.

As consultas públicas em geral serão organizadas de acordo com a resolução 25 de 2005 pelo Conselho das Cidades, propiciando que a população, de forma democrática e participativa promova a validação da proposta de Lei, elaborado após todo o processo de estudo, debates e contribuições recebidas dos mais diversos segmentos da sociedade.



Leis Federais

Constituição Federal de 1988

Na constituição estão expressos direitos e deveres dos cidadãos, no qual tem por objetivo um Brasil mais inclusivo e desenvolvido. No Art. 182 trata de Política Urbana, que estabelece diretrizes para o Plano Diretor dos Municípios. No Art. 29 traz a obrigatoriedade da Lei Orgânica nos Municípios.

Estatuto da Cidade – Lei 10.257/2001

É a Lei Federal que regulamenta os artigos 182 e 183 da Constituição Federal de 1988, estabelecendo diretrizes gerais de Política Urbana. Constitui ferramentas que determinam parâmetros e diretrizes em relação ao ordenamento e desenvolvimento das funções sociais. Tem por finalidade de garantir o bem-estar de seus habitantes, além de regular o uso da propriedade urbana em prol do bem coletivo e da segurança, bem como o equilíbrio ambiental. É obrigatória a revisão do Plano a cada 10 (dez) anos.

Conselho das Cidades – Ministério das Cidades

Institui Resoluções para orientar os Municípios a criar o conselho das cidades para monitorar constantemente o Plano Diretor e a participação da cidade organizada.

Política Nacional de Mobilidade Urbana – Lei 12.587/2012

Determina aos municípios a tarefa de planejar e executar a política de mobilidade urbana e tem por objetivo contribuir para o acesso universal à cidade, o fomento e a concretização das condições que contribuam para a efetivação dos princípios, objetivos e diretrizes da política de desenvolvimento urbano, por meio do planejamento e da gestão democrática do Sistema Nacional de Mobilidade Urbana.
Institui a formação do **Conselho de Mobilidade Urbana**.

Legislação Urbanística Municipal

LEI COMPLEMENTAR 097/2008 PLANO DIRETOR DE FRAIBURGO

TÍTULO I – DOS OBJETIVOS E DIRETRIZES URBANÍSTICAS

Das Disposições Preliminares
Dos Objetivos
Das Diretrizes

TÍTULO II – DA POLÍTICA DE DESENVOLVIMENTO SÓCIO-ECONÔMICO

Do Programa de Fortalecimento da Indústria e Comércio
Do Programa de Fortalecimento da Agropecuária
Do Programa de Fortalecimento do Turismo
Do Programa de Fortalecimento da Educação
Do Programa de Fortalecimento da Saúde

TÍTULO III – DA POLÍTICA DE DESENVOLVIMENTO FÍSICO-TERRITORIAL

Do Programa de Uso e Ocupação do Solo
- Das Definições e Objetivos
- Do Zoneamento
- Das Macrozonas
- Das Áreas de Recreação e Estacionamento
- Da Classificação e Relação dos Usos do Solo
- Dos Recuos e Afastamentos
- Dos Alvarás

Do Programa de Parcelamento do Solo
- Disposições Gerais
- Das Definições e Objetivos
- Das Áreas Parceláveis e Não Parceláveis
- Dos Requisitos Urbanísticos
- Das Vias de Circulação
- Das Quadras e Lotes
- Da Consulta Prévia
- Do Anteprojeto de Loteamento
- Do Projeto de Loteamento
- Do Projeto de Desmembramento e Remembramento
- Da Aprovação e do Registro do Loteamento
- Das Sanções

Do Programa Transporte e Mobilidade Urbana
Do Programa de Qualificação Ambiental
Do Programa de Habitação
Do Programa de Infra-estrutura Urbana
Da Transferência de Construir
Do IPTU Progressivo no Tempo
Do Estudo de Impacto de Vizinhaça
Da Outorga Onerosa do Direito de Construir
Do Direito de Preempção

TÍTULO III – POLÍTICA DE GESTÃO PÚBLICA URBANA

Do Poder Executivo Municipal
Da Participação Popular
- Do Conselho de Desenvolvimento Municipal
- Da Conferência Municipal de Política Urbana
- Das Audiências Públicas
- Da Gestão Orçamentária Participativa

TÍTULO IV – DISPOSIÇÕES FINAIS E TRANSITÓRIAS

LEGISLAÇÃO COMPLEMENTAR AO PLANO DIRETOR E LEGISLAÇÃO RELACIONADA

- LEIS COMPLEMENTARES (LC)
- LEIS ORDINÁRIAS (LO)
- POLÍTICA PÚBLICA MUNICIPAL
- DECRETOS

● LC 032/1999 – Código de Posturas
● LC 098/2008 – Atualiza Código de Posturas
● LC 099/2008 – Código de Edificações

● LO 1032/2009 – Política de Desenvolvimento Econômico de Interesse Público
● LO 1326/2015 – Política Municipal dos Direitos da Pessoa Idosa
● LO 1063/2009 – Política Municipal de Saneamento Básico
● LO 1179/2012 – Institui o Plano Municipal de Saneamento Básico
● LO 1103/2010 – Autoriza participar em Programa de Acessibilidade Urbana para construção de passeios públicos
● LO 2298/2015 – Plano Municipal de gestão Integrada de Resíduos Sólidos
● LO 2343/2016 – Dispõe sobre Feira Itinerantes Intermunicipais
● LO 2358/2017 – Programa Adote uma Praça
● LO 2364/2017 – Programa Porteira Adentro

● LC 075/2006 – Dispõe sobre o regime de concessão e exploração de bens públicos do Município de Fraiburgo
● LC 078/2006 – Delimita áreas e disciplina a ocupação e o uso do solo urbano para efeito de instalação, funcionamento das feiras comerciais, comércio ambulante e comércio domiciliar
● LC 125/1969 – Autoriza a construção de praças públicas nos terrenos de formas triangulares já destinados para esta finalidade
● LC 147/2012 – Dispõe sobre condomínios
● LC 176/2014 – Altera dispositivos da LC 157/2013, que trata da Regularização de Benfeitorias
● LC 196/2017 – altera dispositivos da lei complementar 075/2006 – Dispõe sobre o Regime de Concessão e exploração de bens públicos do Município de Fraiburgo
● LC 102/2009 – Dá Nova Redação ao Artigo 795 do Código Tributário Municipal (já possuem 8 LCs de alterações)

● LC 061/2005 – Conselho Municipal de Desenvolvimento Rural
● LC 091/2008 – Cria a Fundação Municipal de Cultura
● LC 100/2008 – Cria a Autarquia Municipal de Saneamento de Fraiburgo (SANEFRAI)

● DECRETO 067-2017, Nomeia membros Conselho Municipal de Desenvolvimento Rural
● DECRETO 072-2016, Nomeia membros Conselho Municipal de Defesa do Meio Ambiente – COMDEMA
● DECRETO 075-2016, Nomeia membros Conselho Municipal de Cultura Tombamento e Preservação Histórico
● DECRETO 135-2016, Nomeia membros Conselho Municipal de desenvolvimento de Fraiburgo – DESENFRAI
● DECRETO 188-2017, Nomeia membros Conselho Municipal dos Direitos da Pessoa com Deficiência

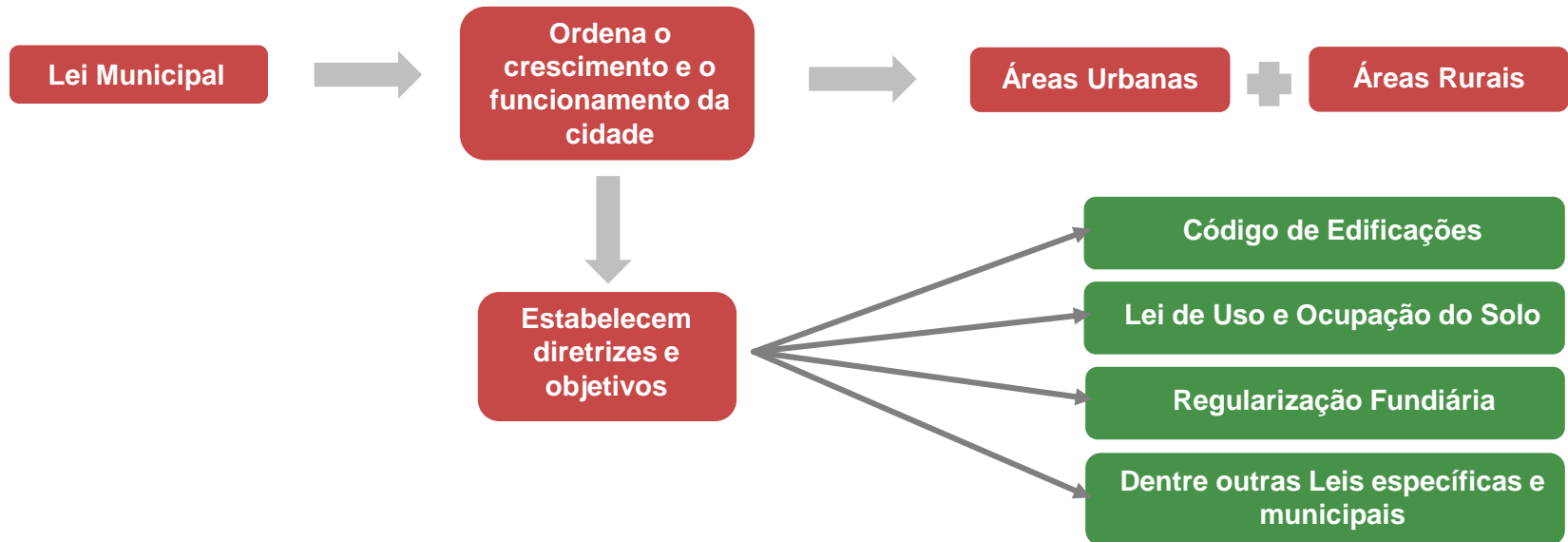
● LO 850/2006 – Conselho Municipal da Cidade - COMCI
● LO 1139/2011 – Conselho Municipal de Cultura

OUTRAS LEIS RELACIONADAS

Lei Orgânica - 1990

O que é Plano Diretor?

Plano Diretor



O Plano Diretor deve estar sendo monitorado periodicamente, devido as transformações serem dinâmicas, e prever antecipadamente os impactos e interferências que podem ser evitados é a melhor solução.

Temas contemplados na Revisão do Plano Diretor

- Política de Desenvolvimento Social;
- Política de Desenvolvimento Econômico;
- Sistema de Planejamento Urbano;
- Estruturação Urbana;
- Instrumento de Política Urbana;
- Meio Ambiente e Saneamento Básico;
- Meio Ambiente e Saneamento Básico;
- Patrimônio e Cultura;
- Habitação;
- Mobilidade Urbana;
- Segurança e Defesa Civil;
- Gestão Democrática.

O que é Plano de Mobilidade Urbana?

O **Plano de Mobilidade Urbana – PlanMob** é um plano setorial, que deve estar em conformidade com o Plano Diretor, estabelecendo assim, objetivos e diretrizes para a construção de cidades mais contidas, inclusivas e sustentáveis.

O PlanMob possui escopo na igualdade de condições e na qualidade de vida das pessoas, pois abrange questões ligadas aos deslocamentos, à acessibilidade universal, ao incentivo a utilização do transporte não motorizado, prioridade no uso do transporte coletivo motorizado ao individual motorizado, a preservação do meio ambiente natural com o controle da emissão de poluentes, estando assim em conformidade a Política Nacional de Mobilidade Urbana.



OBJETIVOS

PROMOVER O
DESENVOLVIMENTO
URBANO INTEGRADO E
SUSTENTÁVEL

GARANTIR OS DIREITOS
DOS HABITANTES E
ASSEGURAR A
PARTICIPAÇÃO SOCIAL

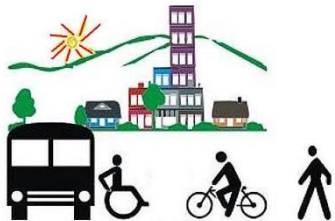
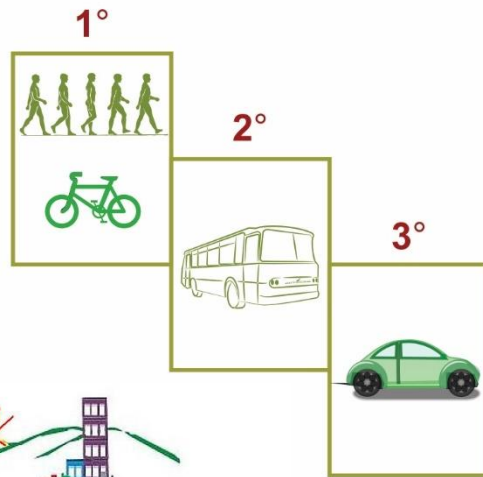


FOMENTAR O
FORTALECIMENTO DOS
MUNICÍPIOS E REGIÕES

CONTRIBUIR NA MELHORIA
DA QUALIDADE DE VIDA
URBANA

PROMOVER A INCLUSÃO
SOCIAL

Temas contemplados na Proposta do PlanMob

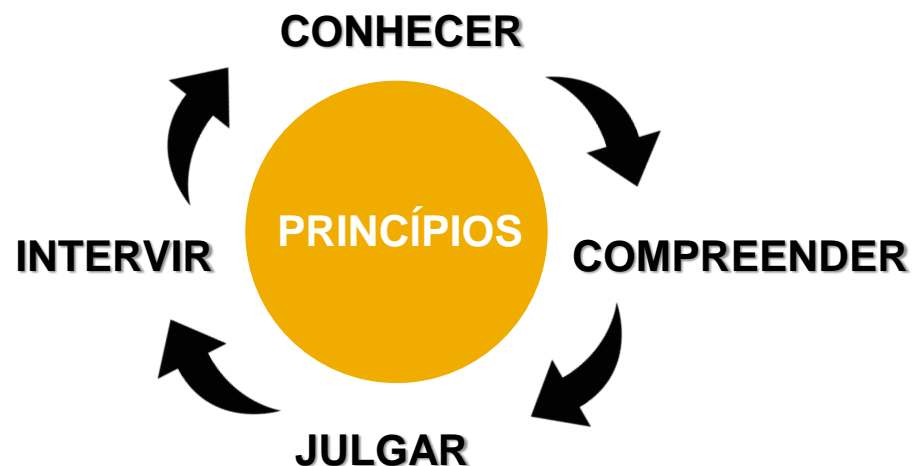


- Transporte a pé
- Transporte por bicicleta
- Transporte coletivo
- Transporte motorizado individual público
- Transporte motorizado individual privado
- Desenvolvimento Sustentável



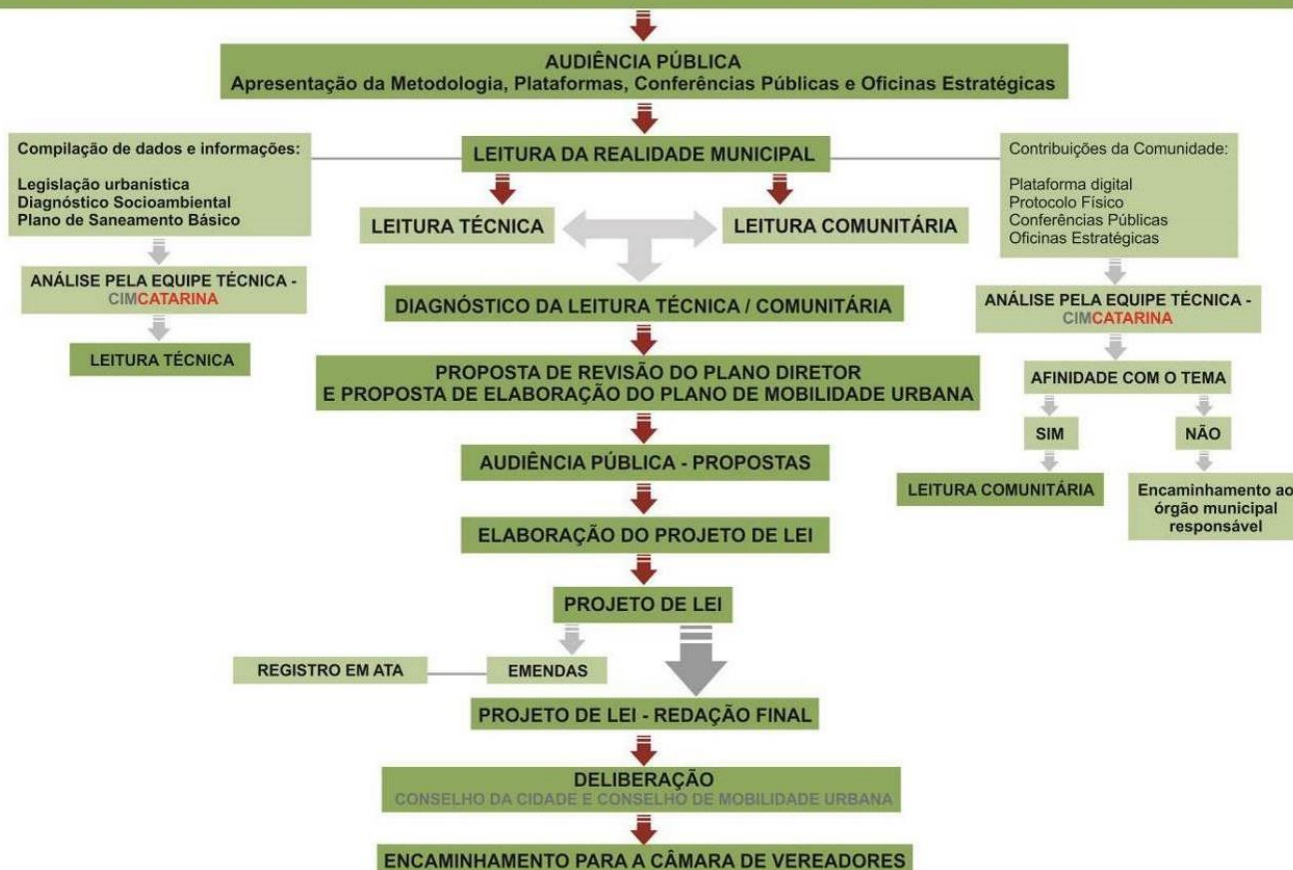
Metodologia de Trabalho

A **metodologia** proposta busca tornar o processo de revisão mais efetivo e dinâmico visando à participação popular na identificação das demandas necessárias para a comunidade, e membros da sociedade civil, respeitando os princípios fundamentais do planejamento integrado:



Fluxograma de Etapas

FLUXOGRAMA DAS ETAPAS DE REVISÃO DO PLANO DIRETOR E DE ELABORAÇÃO DO PLANO DE MOBILIDADE



Leituras

Técnica e Comunitária

Leitura Técnica

Levantamento de dados técnicos e informações do município com o objetivo de produzir um diagnóstico amplo da situação do município, envolvendo aspectos físicos, econômicos, sociais e ambientais, para ser apresentado à população durante a fase de oficinas e reuniões.

Leitura Comunitária

Participação popular, através de respostas de questionários, sugestões, oficinas, conferências onde a população é ouvida quanto a suas necessidades e prioridades, considerando suas características sociais, regionais e segmento. As demandas identificadas são compiladas em um relatório a ser apresentado durante as audiências públicas que discutem o texto do Plano Diretor e Plano de Mobilidade Urbana. Durante as oficinas, a equipe também apresenta os resultados do diagnóstico técnico, facilitando assim, o entendimento e reflexão quanto à atual situação do município, em sua esfera urbana e rural.

Oficinas Estratégicas

As **Oficinas Estratégicas** têm como objetivo capacitar os técnicos e conselheiros (sendo aberta ao público) para maior entendimento sobre os temas a serem abordados nas consultas públicas, bem como o constante monitoramento dos mesmos.

- 🗨️ **Habitação e Regularização Fundiária;**
- 🗨️ **Uso e Ocupação do solo;**
- 🗨️ **Patrimônio Histórico, Cultura e Lazer;**
- 🗨️ **Mobilidade Urbana;**
- 🗨️ **Integração Rural;**
- 🗨️ **Meio Ambiente e Saneamento Básico.**

Audiências e Conferências Públicas

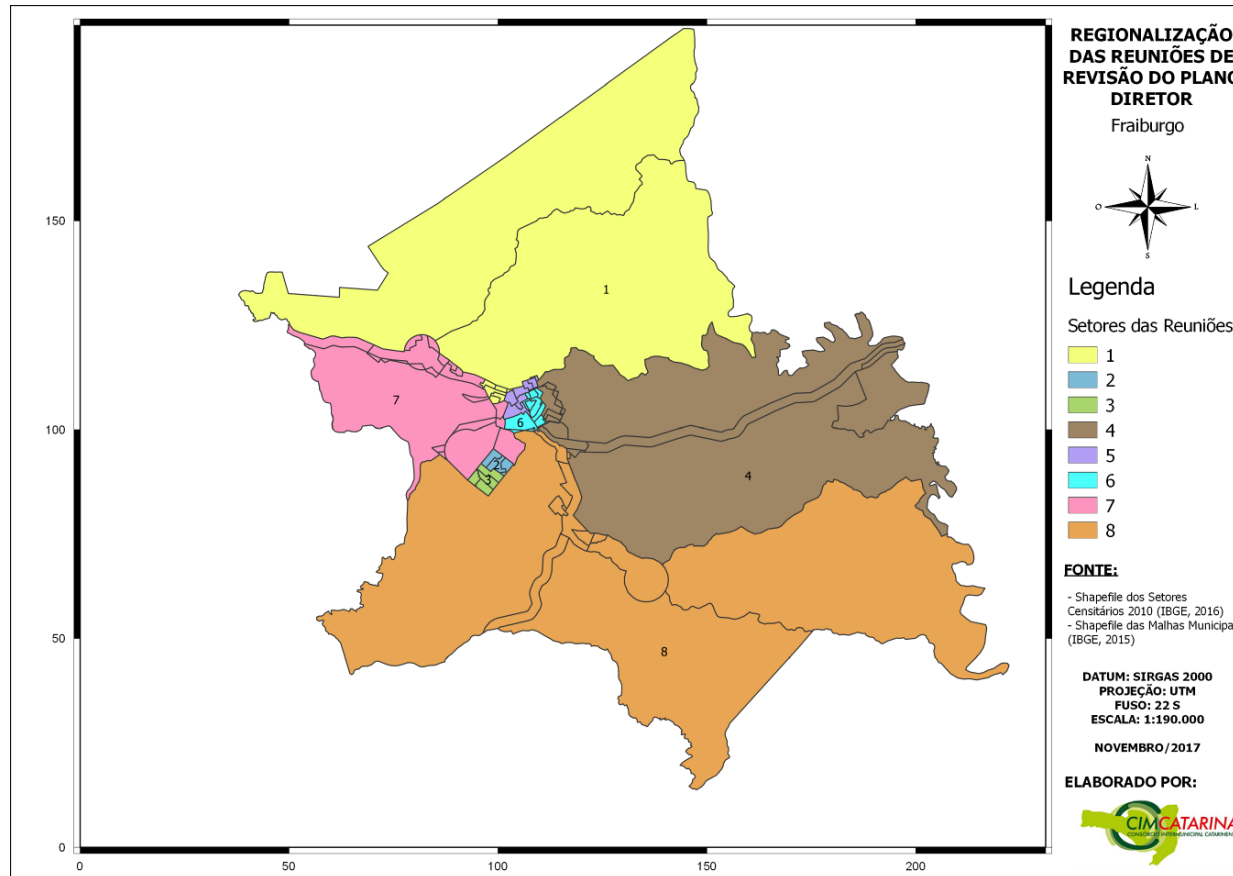
Serão realizadas uma **Audiência Pública** inicial para apresentação da Metodologia de trabalho com planos de ação a serem desenvolvidas, e no final do processo será realizada a Audiência Pública final para apresentar a proposta do projeto de lei elaborado de acordo com as leituras técnica e comunitária através das contribuições das consultas públicas, e em conformidade com o planejamento estratégico do Município.

A **Conferência Pública** é o ato pelo qual é feita a apresentação da Proposta de Lei do Plano Diretor e Plano de Mobilidade Urbana com o intuito de ouvir a comunidade sobre as necessidades e potencialidades regionais, através da setorização por bairros.

- 🕒 1º Audiência Pública – Apresentação da Metodologia de Trabalho – 28/02/18
- 🕒 Audiência Pública Final – Apresentação de Projeto de Lei - 2018

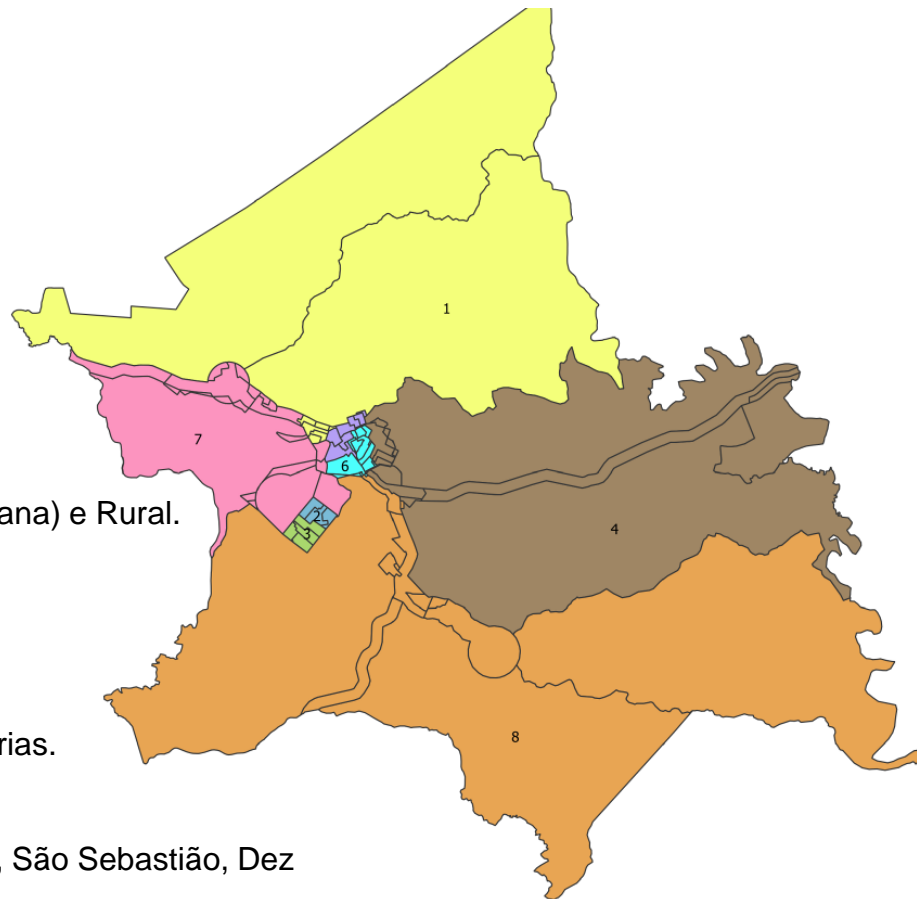
Mapa das Conferências Públicas

As **Conferências Públicas Regionais** irão subsidiar a leitura da realidade municipal através da concepção e perspectiva da população.



Conferências Públicas

-  1º Conferência Pública – Região 1 - 10/04/18
Bairros: Santa Mônica, Bela Vista, Rural e Sem nome.
-  2º Conferência Pública – Região 2 - 11/04/18
Bairros: São Miguel.
-  3º Conferência Pública – Região 3 - 08/05/18
Bairros: São Miguel.
-  4º Conferência Pública – Região 4 - 09/05/18
Bairros: Nações, Butiá Verde, Fischer, Sem nome (urbana) e Rural.
-  5º Conferência Pública – Região 5 - 15/05/18
Bairros: Centro, Jardim América.
-  6º Conferência Pública – Região 6 - 16/05/18
Bairros: São José, Santo Antônio e Jardim das Araucárias.
-  7º Conferência Pública – Região 7 - 05/06/18
Bairros: Papuá, São Cristóvão, Jardim das Hortênsias, São Sebastião, Dez de Dezembro, Roland Mayer, Vila Salete e Rural.
-  8º Conferência Pública – Região 8 - 06/06/18
Bairros: São Roque, Liberata, Faxinal dos Carvalhos, Butiá Verde e Rural.



Proposta de Revisão do Plano Diretor e Elaboração do Plano de Mobilidade Urbana

Após reunir os dados a equipe deverá realizar um relatório transcrevendo os resultados da Leitura Técnica – Comunitária, o qual deverá compreender as necessidades e compatibilidades do novo Planejamento Urbano através das leituras apresentadas.

Com base no referido relatório, será elaborado a Proposta de Revisão do Plano Diretor e a Proposta do Plano de Mobilidade Urbana que deverão possuir embasamento técnico e/ou estratégico compatibilizando as demandas propostas pela população e de interesse Público para o Planejamento Urbano da Cidade.

Projeto de Lei

Após a elaboração da Minuta do Projeto de Lei, contendo em anexo:

- Mapas de zoneamentos (APP, interesses e incentivos, usos...)
- Mapas de Micro e Macrozoneamento;
- Mapa do Sistema Viário;
- Tabela de uso e ocupação do solo, entre outros.

Será ser levado para aprovação em Audiência Pública nos mesmos termos que serão submetidos ao crivo da Câmara Municipal de Vereadores.


A realização da Audiência Final para apresentação do projeto de lei está prevista em conformidade com a orientação do Ministério das Cidades por meio da Resolução n° 25/2005.

Cronograma de Ações

PROPOSTA DE CRONOGRAMA DE AÇÕES - REVISÃO DO PLANO DIRETOR E ELABORAÇÃO DO PLANO DE MOBILIDADE URBANA DE FRAIBURGO																	
ETAPAS	AÇÕES	DESCRIÇÃO DAS ATIVIDADES	2017		2018												
			Nov	Dez	Jan	Fev	Mar	Abr	Mai	Jun	Jul	Ago	Set	Out	Nov	Dez	
1 - Preparação do Processo de Planejamento Participativo	1	Elaboração e validação da Metodologia de Trabalho	█	█													
	2	Mobilização da Equipe: Grupo Técnico de Apoio (GTA); Grupo de Trabalho Municipal (GTM); Colegiado de Representação Popular (CRP)															
	3	Definição e Aprovação da Proposta de Metodologia	█	█													
	4	Definição das Oficinas Estratégicas	█	█													
	5	1ª Audiência Pública - Convocação e Apresentação da Metodologia			█												
2 - Leitura e Diagnóstico da Realidade Municipal – Técnica e Comunitária	6	Oficinas Estratégicas			█												
	7	1ª, 2ª, 3ª, 4ª, 5ª, 6ª, 7ª e 8ª Conferência Pública – Realidade Municipal				█	█	█	█	█	█						
	8	Leitura técnica				█	█	█	█	█	█						
	9	Leitura Técnica – Comunitária				█	█	█	█	█	█						
3 - Definição dos Eixos Estratégicos e Formulação de Propostas	10	Relatório sobre a Realidade Municipal							█	█	█						
	11	Construção de Cenários - estudo proposta								█	█	█	█				
	12	Elaboração de Mapas Temáticos							█	█	█	█	█				
4 - Elaboração e Apresentação da Versão Preliminar da Proposta	13	Elaboração da Proposta do Projeto de Lei									█	█	█	█			
	14	Apresentação da Minuta da Proposta												█	█		
5 - Projeto de Lei	15	Audiência Pública Final – Apresentação do Projeto de Lei													█	█	
	16	Elaboração do Projeto de Lei														█	█
	17	Apresentação e Aprovação do Conselho da Cidade e do Conselho de Mobilidade Urbana															█
	18	Encaminhamento ao Legislativo															█
Meses			1	2	3	4	5	6	7	8	9	10	11	12	13	14	
Carga Horária - 1.950 horas				175			850				750			175			

Materiais disponíveis para Divulgação

Cartilha Plano Diretor



Cartilha PlanMob



O site do Planejamento Urbano esta disponível também através do site da Prefeitura e do CIMCATARINA:



<http://www.fraiburgo.sc.gov.br/site/index.asp>

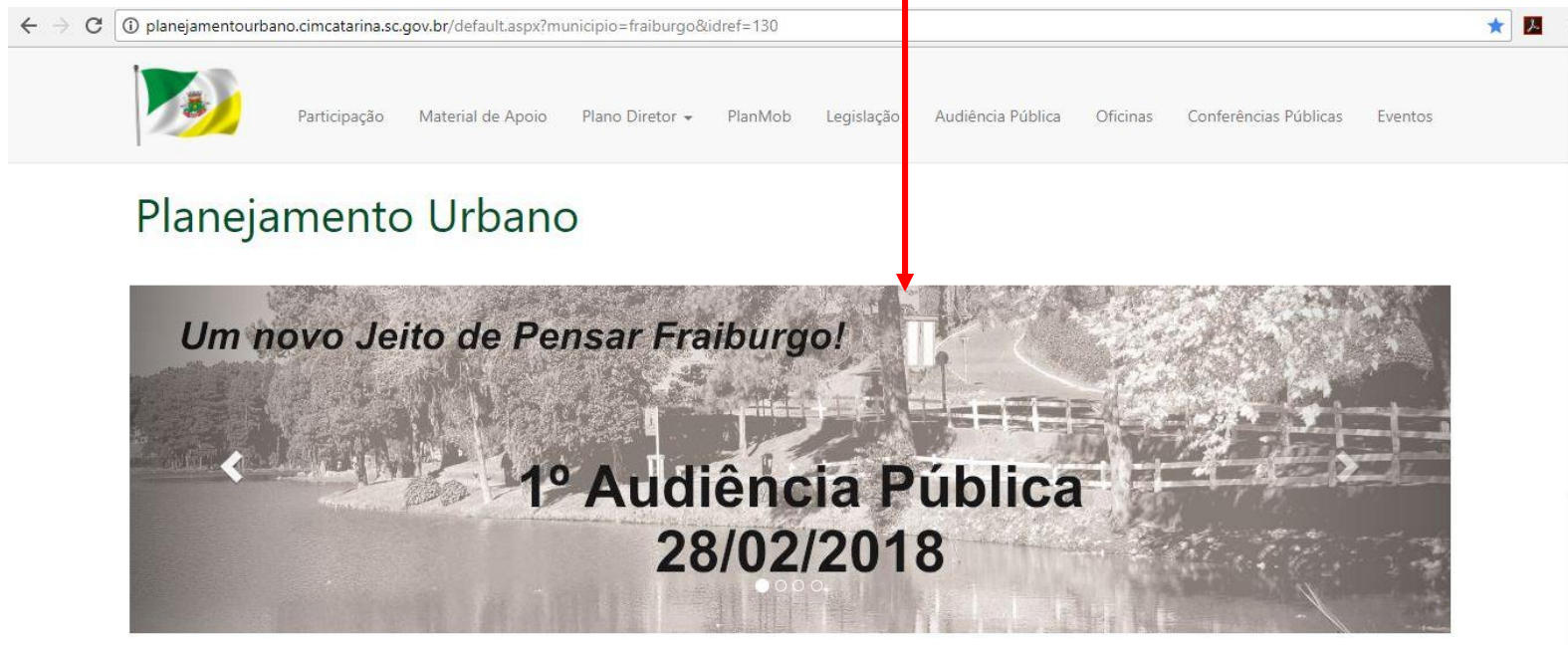


<http://planejamentourbano.cimcatarina.sc.gov.br/default.aspx?municipio=fraiburgo>



<http://www.cimcatarina.sc.gov.br/index.asp?content=231#content231>

A primeira imagem será sempre com o aviso da data do próximo evento



Clicando em cima da imagem será redirecionado para o Link do Formulário do Plano Diretor



planejamentourbano.cimcatarina.sc.gov.br/default.aspx?municipio=fraiburgo&idref=130

Participação Material de Apoio Plano Diretor PlanMob Legislação Audiência Pública Oficinas Conferências Públicas Eventos

Planejamento Urbano

Revisão 2017/2018

Plano Diretor Fraiburgo

Contribua com a sua participação!



Um novo Jeito de Pensar Fraiburgo!

Clicando em cima da imagem será redirecionado para o Link do Formulário do Plano de Mobilidade Urbana

planejamentourbano.cimcatarina.sc.gov.br/default.aspx?municipio=fraiburgo&iidref=130

Participação Material de Apoio Plano Diretor PlanMob Legislação Audiência Pública Oficinas Conferências Públicas Eventos

Planejamento Urbano

Contribua com a sua participação!

Elaboração
**PlanMob
Fraiburgo**

Participação



Participação

Material de Apoio

Plano Diretor

PlanMob

Legislação

Audiência Pública

Oficinas

Conferências Públicas

Eventos

Participação

Tendo em vista que o Município tem por premissa, para que cumpra com as suas funções sociais, propiciar à população o exercício de seus direitos básicos: moradia, transporte público, saneamento básico, saúde, educação, lazer e trabalho. É por este motivo se dá a importância do Plano Diretor, que identifica dentro da cidade, suas potencialidades e seus pontos negativos, introduzindo uma Política Urbana Sustentável para que o desenvolvimento social, econômico e ambiental da cidade seja contínuo. Portanto, a contribuição da população é fundamental em todas as fases do processo, de elaboração, implementação, monitoramento e fiscalização.

Vamos juntos pensar a cidade que queremos!

Contribua preenchendo o Formulário no GoogleForms, acesse os Links:

[Formulário Plano Diretor](#)

[Formulário Plano de Mobilidade Urbana](#)

Ou ainda, você pode participar:

- Preenchendo um formulário, por escrito através de protocolo, disponível na Prefeitura Municipal de Fraiburgo;
- Contribuindo nas Oficinas Estratégicas;
- Com sugestões, por escrito ou oralmente nas Audiências ou Conferências Públicas;

Ajude também compartilhando com seus colegas, amigos e familiares!

Durante o período de elaboração da proposta de revisão do Plano Diretor e da elaboração do Plano de Mobilidade Urbana, as pessoas poderão encaminhar suas dúvidas, críticas, ideias e/ou sugestões. As contribuições enviadas serão publicadas, estarão disponibilizadas para consultas e poderão ser visualizadas por todos que acessarem a página. E todas as participações serão analisadas e respondidas pelos técnicos responsáveis.

Link do
Formulário do Plano Diretor

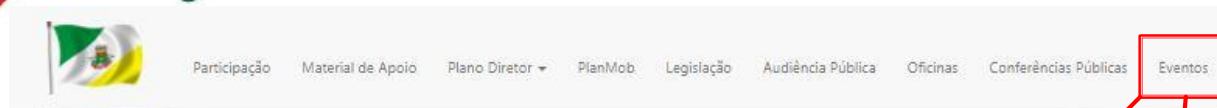
Link do Formulário do
Plano de Mobilidade Urbana

E-mail para contribuições:
pensarfraiburgo@cimcatarina.sc.gov.br

Prefeitura Municipal de Fraiburgo - Santa Catarina
Avenida Rio das Antas, 185 - Centro
CEP: 89.580-000 - CNPJ: 82.947.979/0001-74

Realização

Encaminhe suas sugestões ou tire suas dúvidas: pensarfraiburgo@cimcatarina.sc.gov.br



Eventos

Temas, Datas e Locais

Audiência Pública Inicial

Tema: Abertura do processo e Apresentação da Metodologia
Data: 28/02/2018
Local: Centro de Melhor Convivência da Melhor Idade "Flor da Maçã"
Av. Renê Frey, 741 - Centro

Conferência Pública I

Tema: Realidade Municipal - Leitura dos Bairros: Santa Mônica, Bela Vista, Rural e Sem nome.
Data: 10/04/2018
Local: a definir pela Prefeitura

Conferência Pública II

Tema: Realidade Municipal - Leitura dos Bairros: São Miguel.
Data: 11/04/2018
Local: a definir pela Prefeitura

Conferência Pública III

Tema: Realidade Municipal - Leitura dos Bairros: São Miguel.
Data: 08/05/2018
Local: a definir pela Prefeitura

Conferência Pública IV

Tema: Realidade Municipal - Leitura dos Bairros: Nações, Butiã Verde, Fischer, Sem nome e Rural.
Data: 09/05/2018
Local: a definir pela Prefeitura

Conferência Pública V

Tema: Realidade Municipal - Leitura dos Bairros: Centro, Jardim América e Sem nome.
Data: 15/05/2018
Local: a definir pela Prefeitura

Conferência Pública VI

Tema: Realidade Municipal - Leitura dos Bairros: São José, Santo Antônio e Jardim das Araucárias.
Data: 16/05/2018
Local: a definir pela Prefeitura

Conferência Pública VII

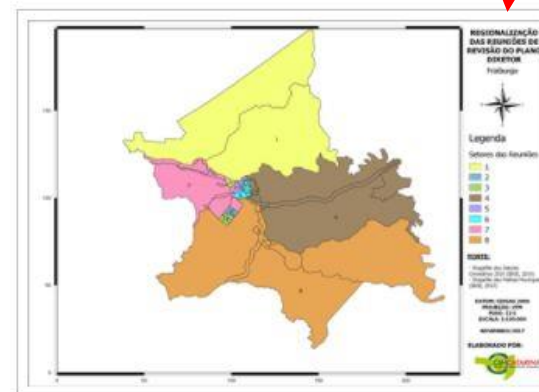
Tema: Realidade Municipal - Leitura dos Bairros: Papuá, São Cristóvão, Jardim das Hortências, São Sebastião, Dez de Dezembro, Roland Meyer, Vila Salete e Rural.
Data: 05/06/2018
Local: a definir pela Prefeitura

Conferência Pública VIII

Tema: Realidade Municipal - Leitura dos Bairros: São Roque, Liberata, Faxinal dos Carvalhos, Butiã Verde e Rural.
Data: 06/06/2018
Local: a definir pela Prefeitura

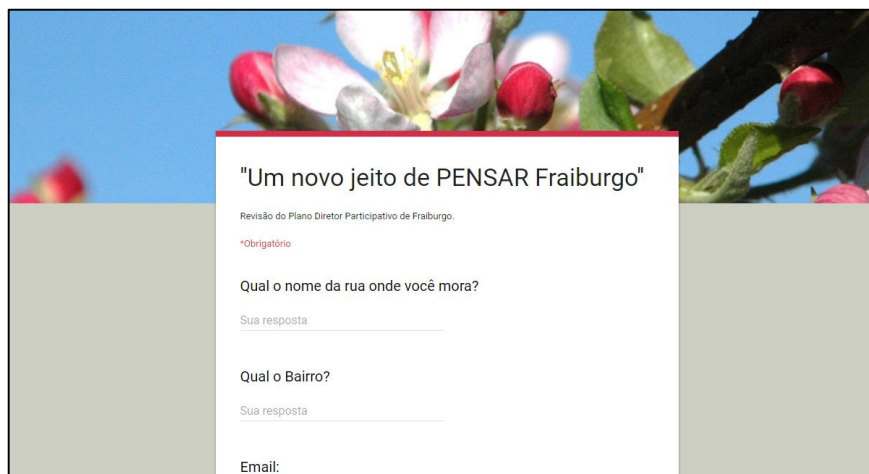
Audiência Pública Final

Tema: Apresentação Projeto de Lei para aprovação.
Data: Previsão para 2018
Local: a definir pela Prefeitura



Formulários on-line

Compartilhando os formulários de pesquisa



"Um novo jeito de PENSAR Fraiburgo"

Revisão do Plano Diretor Participativo de Fraiburgo.

*Obrigatório

Qual o nome da rua onde você mora?

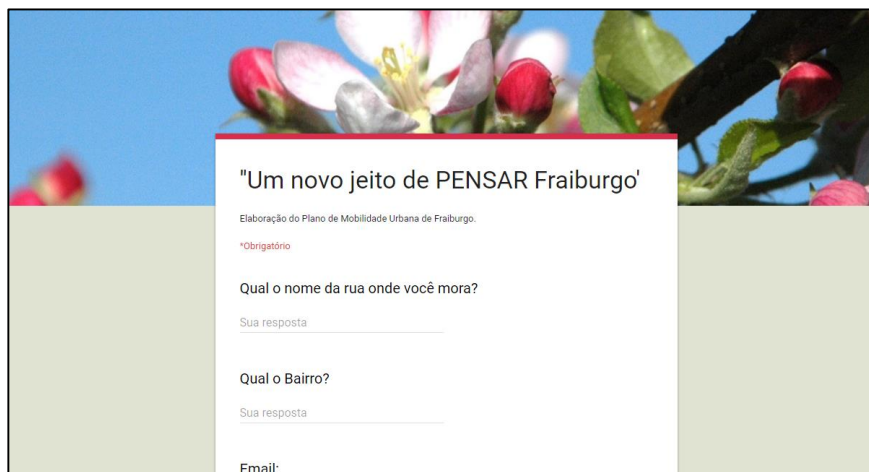
Sua resposta _____

Qual o Bairro?

Sua resposta _____

Email: _____

Plano Diretor



"Um novo jeito de PENSAR Fraiburgo"

Elaboração do Plano de Mobilidade Urbana de Fraiburgo.

*Obrigatório

Qual o nome da rua onde você mora?

Sua resposta _____

Qual o Bairro?

Sua resposta _____

Email: _____

**Plano de
Mobilidade Urbana**

Um novo jeito de pensar Fraiburgo!

Vamos juntos pensar Fraiburgo

Como preencher os formulários?

Dados gerais de identificação

Plano Diretor

Plano de Mobilidade Urbana



LEITURA COMUNITÁRIA

O objetivo deste questionário é conhecer a sua opinião, saber informações sobre o lugar que você mora e identificar os problemas da sua Comunidade!

Para informações ou contribuições sobre o processo de Revisão do Plano Diretor e elaboração do Plano de Mobilidade Urbana de Fraiburgo visite nosso site: <http://planejamentourbano.cimcatarina.sc.gov.br/default.aspx?municipio=fraiburgo&idref=130>

FORMULÁRIO

Qual o nome da rua onde você mora?

> _____

Qual o Bairro?

> _____

Qual o CEP?

> _____

Email:

> _____

Profissão:

> _____

Gênero

- Feminino
 Masculino

Grau de escolaridade *

- 1º Grau Incompleto
 2º Grau Incompleto
 Superior Incompleto
 1º Grau Completo
 2º Grau Completo
 Superior Completo
 Mestrado
 Doutorado

Idade *

- 15 a 25 anos
 26 a 35 anos
 36 a 45 anos
 46 a 55 anos
 56 a 65 anos
 Mais de 65 anos

Renda Familiar (em salários mínimos)

- até 2 salários mínimos
 de 2 a 4 salários mínimos
 de 4 a 10 salários mínimos
 de 10 a 20 salários mínimos
 acima de 20 salários mínimos

Há quantos anos você mora nesse bairro? *

- de 1 a 5 anos
 de 5 a 10 anos
 de 10 a 20 anos
 de 20 a 30 anos
 de 30 a 40 anos
 de 40 a 50 anos
 de Acima de 50 anos

Você gosta de morar no seu bairro? *

- Sim
 Não

Por qual ou quais meio você fica sabendo das notícias de Fraiburgo? *

- Rádio
 Internet
 Jornal
 Vizinho
 TV

Outros: _____



Em relação ao seu bairro, quais dos itens abaixo você considera insatisfatório? *

- Educação
 Serviço de Saúde
 Comunicação (TV/telefone/Internet)
 Esporte/Lazer
 Atividades Culturais
 Energia
 Iluminação Pública
 Segurança Pública
 Oferta de Emprego
 Assistência Social
 Habitação
 Coleta e Tratamento de Esgoto
 Coleta de Lixo
 Abastecimento de Água
 Limpeza Urbana
 Preservação do Patrimônio histórico
 Drenagem
 Preservação Ambiental
 Arborização Urbana
 Condições das calçadas
 Pavimentação
 Transporte Público
 Ciclovias e Ciclofaixas
 Turismo

Outros: _____

Quais as atividades você acredita que poderiam localizar-se próximo ao lugar que você mora atualmente? *

- Somente residência
 Hotelaria (hotéis, motéis, pensões)
 Educacional (escola, creche)
 Comércio de pequeno porte (padaria, farmácia, etc.)
 Comércio de grande porte (shopping, supermercados)
 Veículos (oficinas mecânicas, posto de combustível)
 Saúde (hospital, clínicas, laboratórios, postos de saúde)
 Veterinário (comércio e hospedagem de animais)
 Especial (estacionamento, associação de moradores)
 Serviços Especiais 1 (guincho, transportadora, depósito de gás)
 Serviços Especial 2 (ferro velho, crematório)
 Indústria até 10 funcionários (pequeno porte)
 Indústria acima de 10 funcionários (grande porte)
 Religioso (igrejas, capela mortuária)
 Recreacional 1 (cinemas, ginásio esportivo)
 Recreacional 2 (danceterias, bares com música)

- Recreacional 3 (parque de lazer, clubes e associações recreativas)
 Infraestrutura 1 (terminais urbanos, subestações – água, esgoto e energia)
 Infraestrutura 2 (cemitérios)
 Segurança (posto policial, cadeias)
 Natural 1 (zoológico, hipica, chácaras)
 Natural 2 (avicultura, agricultura, pecuária)

Você tem conhecimento do Plano Diretor (leis) existente do município de Fraiburgo? *

- Sim
 Não

Se SIM, você tem conhecimento do Plano Diretor (leis) existente do município de Fraiburgo. O que você conhece?

- Lei do Plano Diretor (LC 97/2008)
 Política de Desenvolvimento Econômico de Interesse Público (LO 1032/2009)
 Código de Edificações (LC 99/2005)
 Código de Posturas (LC 98/2009)
 Política Municipal de Saneamento Básico (LO 1063/2009)
 Plano Municipal de Saneamento Básico (LO 1179/2012)
 Plano Municipal de Gestão Integrada de Resíduos Sólidos (LO 2298/2015)
 Política Municipal dos Direitos da pessoa Idosa (LO 1326/2015)
 Programa de Apoio à Agricultura Familiar (LO 2232/2014)
 Programa Adote uma Praça (LO 2356/2017)
 Programa de Acessibilidade Urbana para construção de passeios públicos (LO 1103/2010)

Outros: _____

Você participou dos debates do atual Plano Diretor da cidade em 2008? *

- Sim
 Não

Deixe sua contribuição:



Qual meio de transporte você mais utiliza durante a semana? *

- Carro
 Moto
 Ônibus
 Táxi
 Bicicleta
 Van

Outros: _____

Porque você prefere usar este meio de transporte? *

- Comodidade
 Custo
 Não tem infraestrutura para utilizar outros meios
 Falta de alternativa

Outros: _____

E quais meios de transporte você utiliza aos finais de semana e/ou nos momentos de lazer? *

- Carro
 Moto
 Ônibus
 Táxi
 Bicicleta

Outros: _____

Você costuma dar carona ou ir de carona com colegas e amigos? *

- Sim
 Não

Justificativa: _____

Responda às próximas duas questões considerando que Mobilidade Urbana é: o resultado de um conjunto de políticas de transporte e circulação que visam proporcionar o acesso amplo e democrático ao espaço urbano, através da priorização dos modos de transporte coletivo e não motorizados de maneira efetiva, socialmente disponíveis e ecologicamente sustentáveis.

Você tem alguma sugestão para melhorar a mobilidade da sua cidade? *

Quais das ações abaixo você estaria disposto a adotar para a melhoria da mobilidade urbana? *

- Pegar e/ou dar carona
 Usar transporte coletivo com mais frequência
 Usar bicicleta
 Nenhuma

Outros: _____

Por que você acha que as pessoas ainda não aderiram as formas alternativas de transporte para a mobilidade urbana? *

- Comodidade
 Custo
 Não tem infraestrutura para utilizar outros meios
 Falta de alternativa
 Segurança

Outros: _____

OBRIGADO!