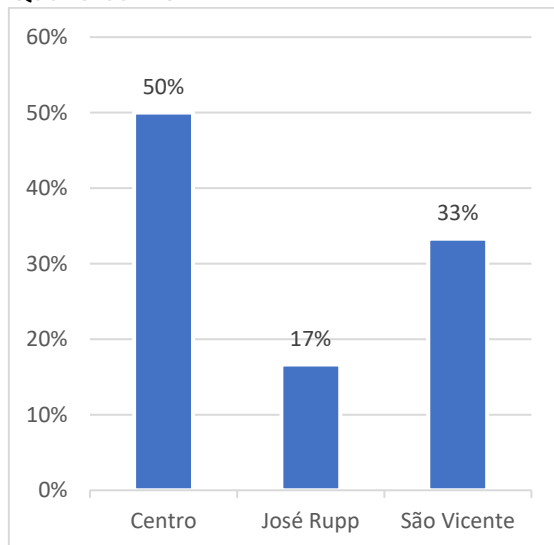


RESULTADO DOS FORMULÁRIOS DE PARTICIPAÇÃO POPULAR DO MUNICÍPIO DE HERVAL D'OESTE-SC

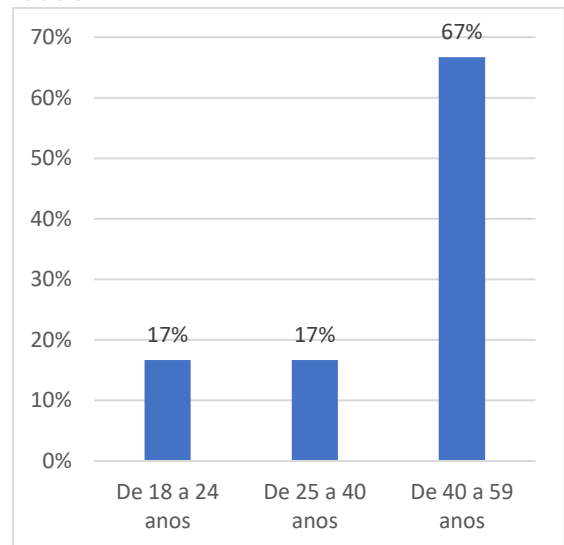
As contribuições recolhidas por meio dos formulários, identificaram os anseios da população acerca dos temas relevantes para a revisão do plano diretor. As respostas apresentadas neste documento foram recebidas entre 21 de março a 14 de maio de 2019, sendo coletadas **6 respostas**.

As respostas recebidas estão apresentadas por meio de gráficos, juntamente a suas questões.

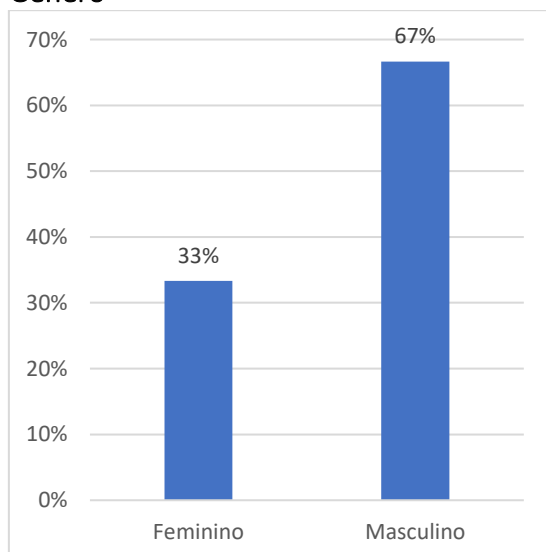
Qual o bairro?



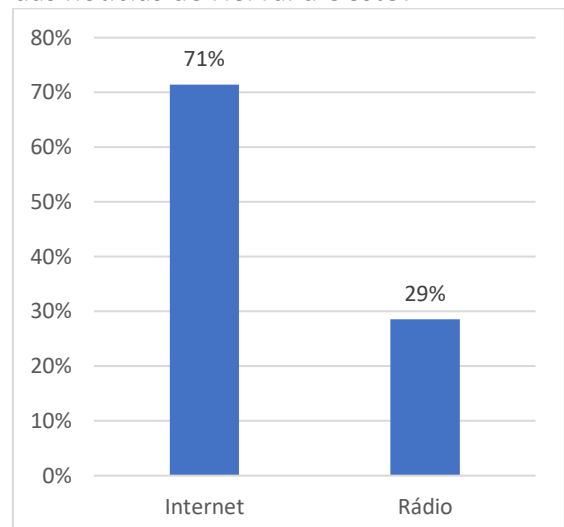
Idade



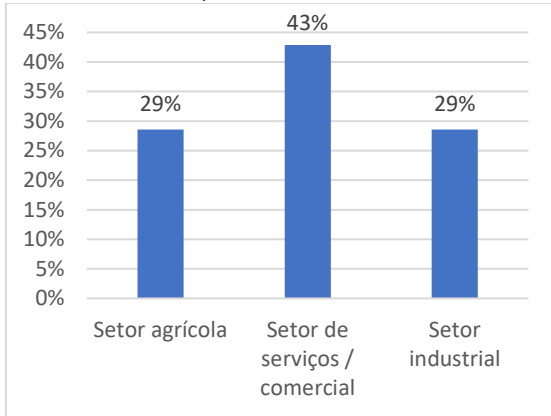
Gênero



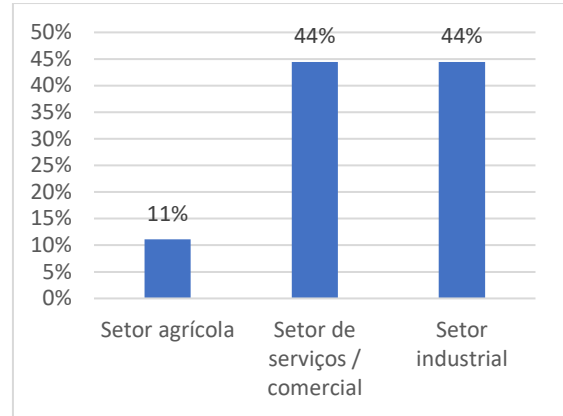
Por qual ou quais meios você fica sabendo das notícias de Herval d'Oeste?



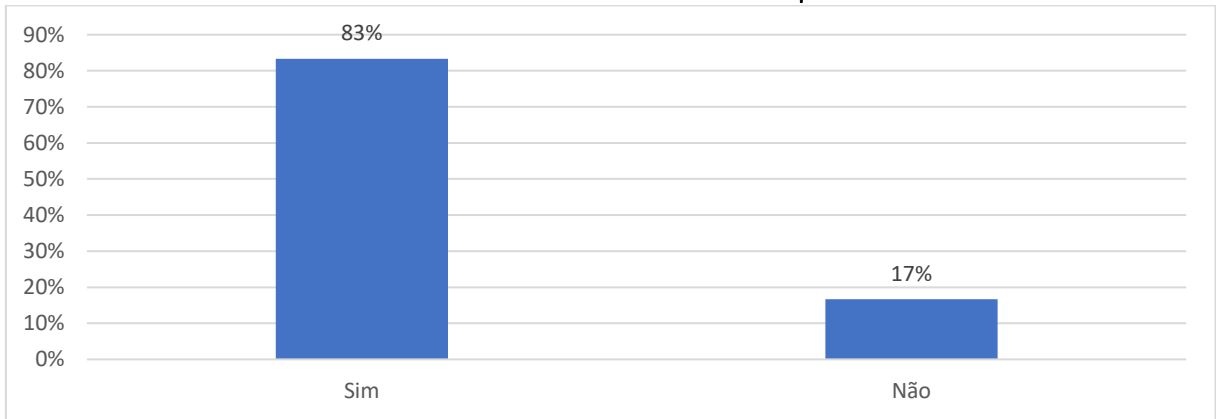
Na sua opinião, hoje Herval d'Oeste é uma cidade voltada para:



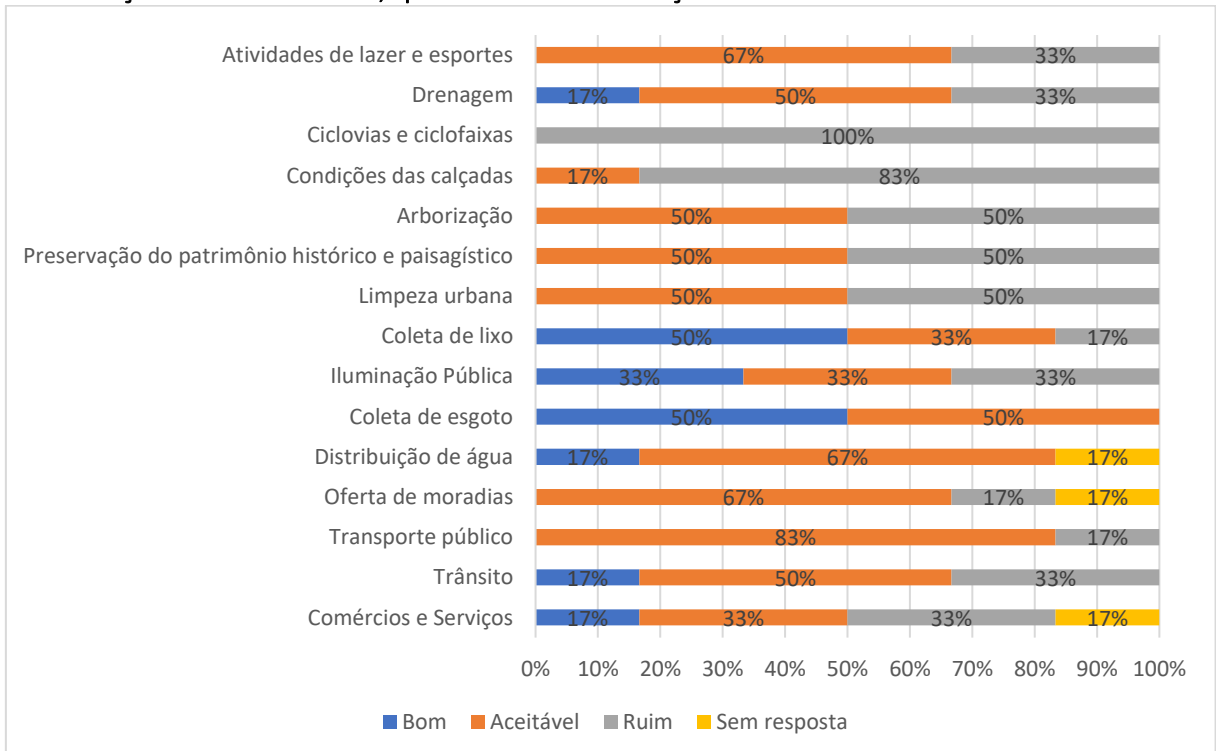
Na sua opinião, nos próximos 10 anos, Herval d'Oeste deveria desenvolver melhor:



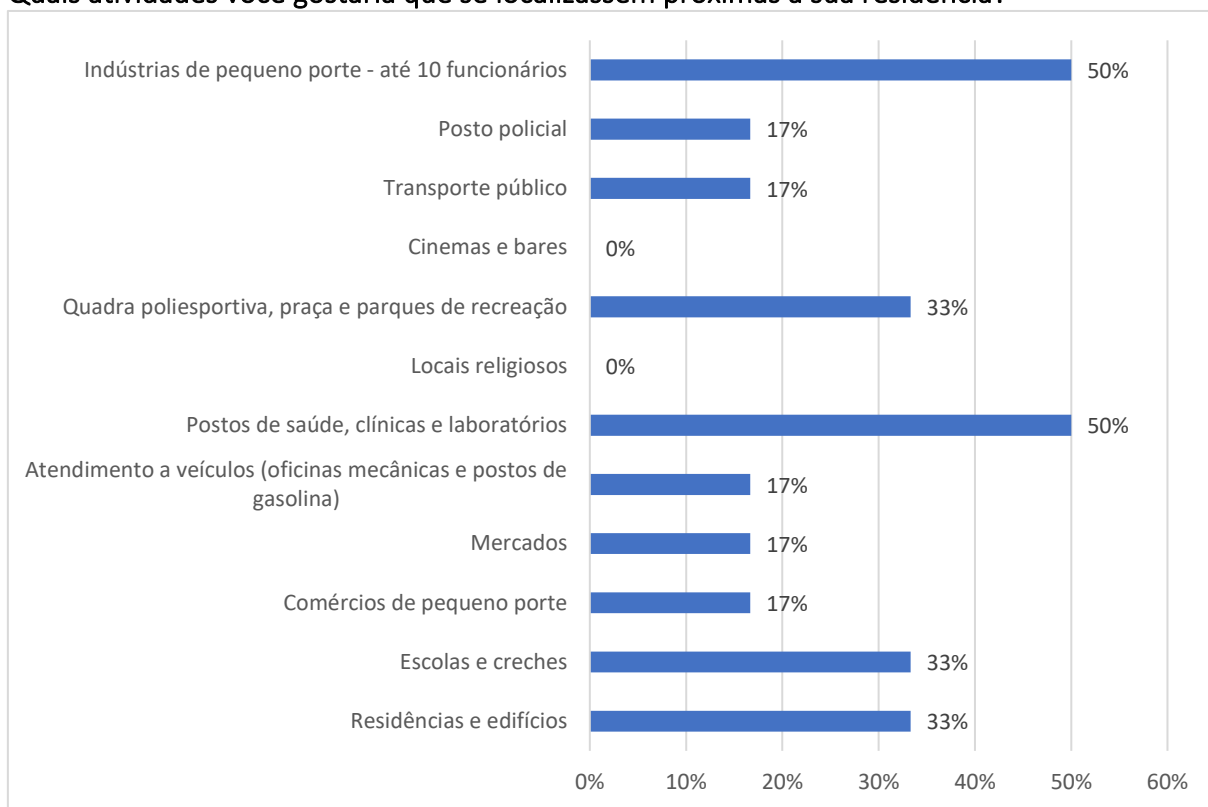
Você tem conhecimento do atual Plano Diretor do seu município?



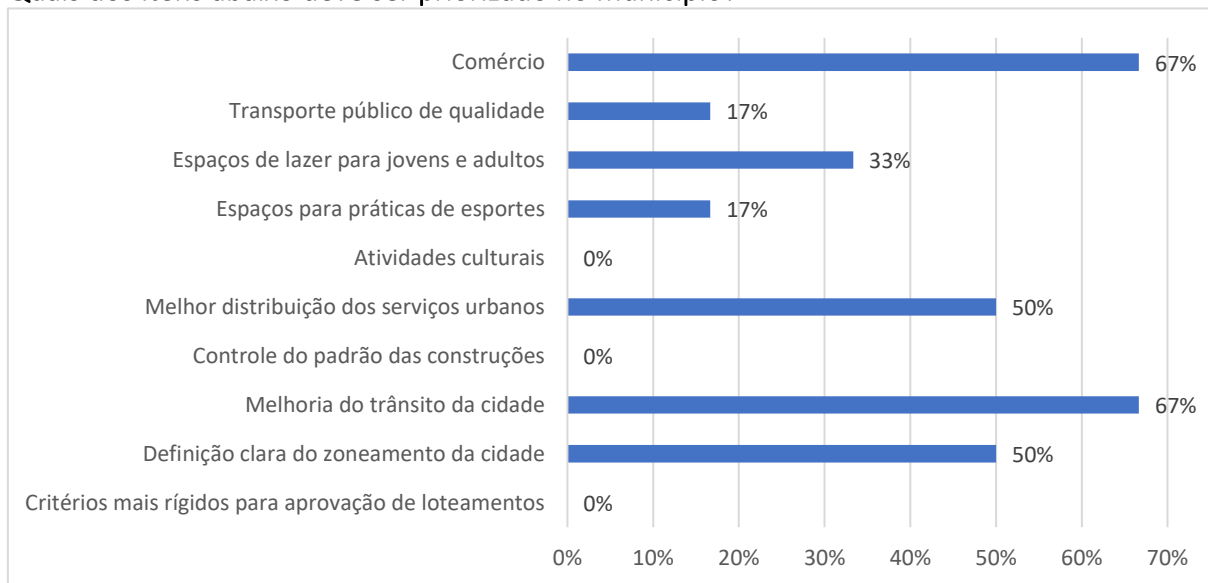
Com relação aos itens abaixo, qual o nível de satisfação com o seu bairro:



Quais atividades você gostaria que se localizassem próximas a sua residência?



Quais dos itens abaixo deve ser priorizado no município?



Deixe sua contribuição! (3 respostas)

1	Uma cidade que investe e educação, reduz os problemas das próximas gerações
2	Item acima; não se pode determinar número de até 10 empregados. Todo Empreendedor pensa em crescimento. Tenho um terreno na Rua Leoberto Leal, 668 - Bairro São Vicente, nesta cidade, de nr. 7750 Registro de Imóveis. Terreno este com mais de 3000 metros, o qual estamos tentando desmembrar uma área de 2500 metros a vários anos. O mesmo foi indeferido porque o Plano Diretor diz que precisa 12 metros de frente para via pública e a única entrada para este terreno é a Rua Domingos Nereu Parize que possui

	<p>9,32 metros de largura. Rua está aberta pela Prefeitura em 1996 cfe. Lei 1651 do mesmo ano, com calçamento, água, luz e esgoto. Na ocasião a Prefeitura não quis continuar a rua, deixando para posterior término cfe. Engenheiros da Prefeitura.</p> <p>Passou muitos anos e não tenho solução. A Prefeitura não quer terminar a Rua, não deixa construir porque dizem que é traçado de rua.</p> <p>Estou com uma área de 2500 metros de área nobre e ninguém dá solução e tudo o que se faz trava na própria Prefeitura.</p> <p>Em tudo se culpa o Ministério Público, mas pela Constituição Federal de 1988, quem tem autonomia de legislar sobre o Município é a própria Prefeitura e pela própria Constituição não se pode desmembrar terrenos com menos de 5 metros de frente e no total de 125 metros.</p> <p>Acredito que com a revisão do Plano Diretor, seja o momento de resolver inúmeros problemas criados pela própria Prefeitura, os quais impedem o crescimento do Município. É preciso desburocratizar e atentar para nossa própria topografia que é diferente de muitos municípios.</p>
3	<p>Não há um projeto de cidade para Herval d'Oeste. Os políticos do município de forma geral "tapam o sol com a peneira", ou seja, não pensam a médio/longo prazo. Sabemos que o desenvolvimento das cidades, com o atual pacto federativo, é precário, mas, ainda assim, é possível desenvolver o comércio e a indústria na cidade. Herval tem dois distritos industriais e nenhum funciona direito. Há de se estimular a atração de indústrias à Cidade.</p>