


Elaboração

PlanMob

Plano de Mobilidade Urbana

Piratuba

Volume 04



Um Novo Jeito de Pensar Piratuba!

Realização:



Município de Piratuba



www.cimcatarira.sc.gov.br

VOLUME 04

**Relatório – Conferências Públicas
Elaboração do Plano de Mobilidade Urbana**



EQUIPE TÉCNICA

Luiz Gustavo Pavelski

Engenheiro Florestal
CREA-SC 104797-2

Mauricio Perazzoli

Engenheiro Ambiental
CREA-SC 98322-7

Raquel Gomes de Almeida

Engenheira Ambiental
CREA-SC 118868-3

Raphaela Menezes

Geóloga
CREA-SC 138824-3

Guilherme Müller

Biólogo
CRBio03 053021/03-D

Marcel Schlichting da Silva

Engenheiro Sanit. e Ambiental
CREA-SC 151208-7

Claudinei Marcio Morsoletto

Administrador
CRA-SC 14674

Luís Felipe Braga Kronbauer

Advogado
OAB-SC 46772

Adriana Binotto Bertoldo

Geógrafa
CREA -RS 11669-6

Israel Monteiro

Atuário
MIBA 1364

Gustavo Marcondes

Bel. Em Direito e Corretor
CRECI 31961F

Priscila Garcia de Souza

Arquiteta e Urbanista
CAU 70055-0

Mayara Zago

Engenheira Civil
CREA-SC 147796-6

Coordenação Dr^a. Cassandra Helena Faes

Arquiteta e Urbanista
CAU A294160

Franciele Verginia Civiero

Arquiteta e Urbanista
CAU A112527-3

APOIO OPERACIONAL

Morgana Ogliari da Silva

Estagiária de Arquitetura e Urbanismo

Renata Brollo Boçois

Estagiária de Arquitetura e Urbanismo

Vitor Hugo Maciel Ribeiro

Estagiária de Arquitetura e Urbanismo

Sabrina Solonynska Dias

Estagiária de Arquitetura e Urbanismo

REPRESENTAÇÃO INSTITUCIONAL

Lucimar Antônio Salmória

Presidente do Consórcio CIMCATARINA
Prefeito de Abdon Batista/SC

Olmir Paulinho Benjamini

Prefeito Municipal de Piratuba

Moisés Diersmann

Vice-Presidente do Consórcio CIMCATARINA
Prefeito de Luzerna/SC

Evando Antonio de Azeredo

Vice-Prefeito Municipal de Piratuba

Joelson Medeiros

Secretario da Cidade e Desenvolvimento
Econômico

Elói Rönnau

Diretor Executivo do Consórcio CIMCATARINA

Giovani Gelson Meneghel

Secretaria Municipal de Administração e
Finanças



CONSÓRCIO INTERMUNICIPAL CATARINENSE

Rua General Liberato Bittencourt, 1885,
12º Andar, Sala 1205
Bairro Canto, CEP 88.070-800,
Florianópolis/Estado de Santa Catarina



MUNICÍPIO DE PIRATUBA

Rua Governador Jorge Lacerda, 133 – Centro,
CEP 89.667-000



SUMÁRIO

1. RELATÓRIO DE REGISTRO DAS CONFERÊNCIAS PÚBLICAS DE PIRATUBA	4
2. CONFERÊNCIA PÚBLICA 1: CENTRO URBANO	7
APÊNDICES	8
APÊNDICE I – LISTA DE PRESENÇA	9
APÊNDICE II - FOTOS	12
APÊNDICE III – SLIDES DE APRESENTAÇÃO	14
APÊNDICE IV – CONTRIBUIÇÕES	29
APÊNDICE V – ATA DA CONFERÊNCIA	32
APÊNDICE VI – MATERIAL DE DIVULGAÇÃO	36
ANEXOS	38
ANEXO I – PUBLICAÇÃO NO DIÁRIO OFICIAL	39
3. CONFERÊNCIA PÚBLICA 2: ZONA RURAL COM URBANA	42
APÊNDICES	43
APÊNDICE VII – LISTA DE PRESENÇA	44
APÊNDICE VIII - FOTOS	47
APÊNDICE IX – SLIDES DE APRESENTAÇÃO	49
APÊNDICE X – ATA DA CONFERÊNCIA	63
APÊNDICE XI – MATERIAL DE DIVULGAÇÃO	66
ANEXOS	68
ANEXO II – PUBLICAÇÃO NO DIÁRIO OFICIAL	69
ANEXO III – MATERIAL DE DIVULGAÇÃO	71
4. CONFERÊNCIA PÚBLICA 3: ZONA RURAL COM URBANA	74
APÊNDICES	75
APÊNDICE XII – LISTA DE PRESENÇA	76
APÊNDICE XIII - FOTOS	78
APÊNDICE XIV – SLIDES DE APRESENTAÇÃO	80
APÊNDICE XV – ATA DA CONFERÊNCIA	94
APÊNDICE XVI – MATERIAL DE DIVULGAÇÃO	98
ANEXOS	100
ANEXO IV – PUBLICAÇÃO NO DIÁRIO OFICIAL	101



1. RELATÓRIO DE REGISTRO DAS CONFERÊNCIAS PÚBLICAS DE PIRATUBA

Este documento consiste no Relatório das Conferências Públicas Regionais, realizadas nas regiões e bairros pré-definidos, considerando o número de habitantes, a mobilidade de acesso e a localização, com o intuito de facilitar a participação de todos munícipes.

A Conferência Pública é o ato pelo qual é feita uma apresentação da realidade municipal, debatendo assuntos como o aumento populacional, usos, zoneamento com o intuito de ouvir a comunidade, coletando dados sobre as necessidades, problemas e potencialidades, através da setorização por bairros.

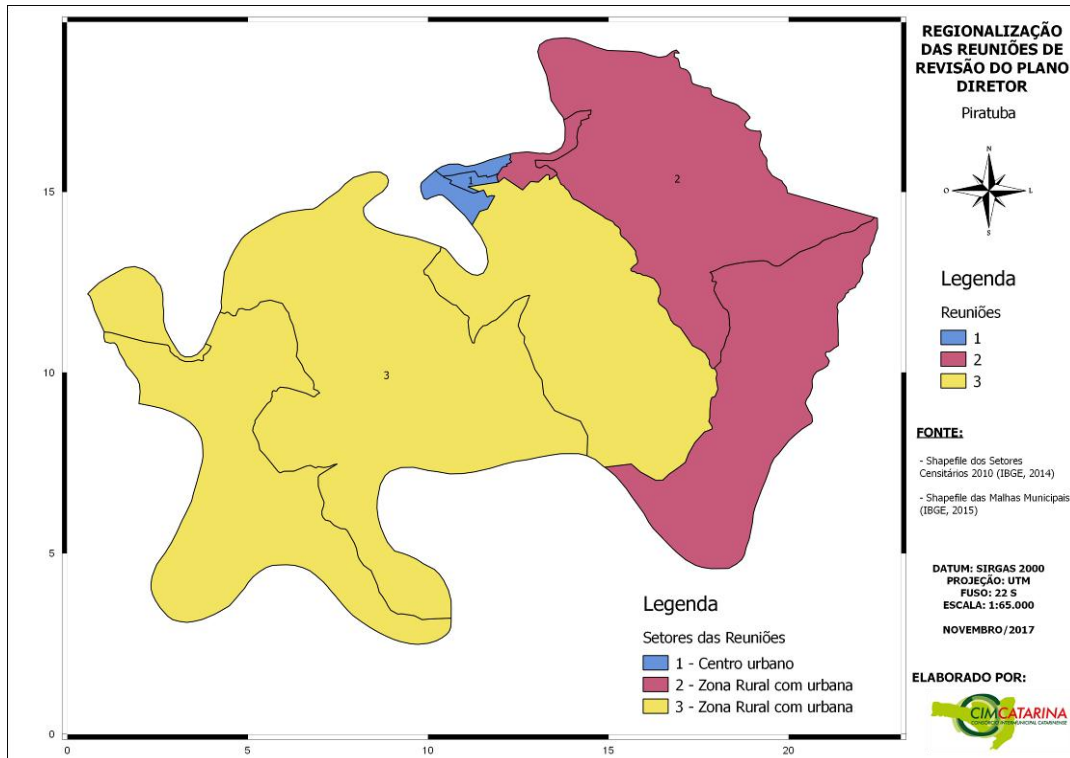
As Conferências Públicas Regionais possuem caráter consultivo e irão subsidiar uma leitura da realidade local do município, através da concepção e perspectiva da população. Com isto, os dados coletados irão compor o diagnóstico do município, a ser elaborado, no qual será a base para a realização do prognóstico.

As regiões foram subdividas, conforme consta na tabela e no mapa abaixo:

REUNIÃO	REGIÃO	POPULAÇÃO REGIÃO (IBGE, 2010)
1	CENTRO URBANO	1.785
2	ZONA RURAL E URBANA	1.655
3	ZONA RURAL E URBANA	1.346



Mapa da divisão das Conferências Públicas:



A participação da sociedade é de extrema importância para obter dados, informações, sugestões, críticas e propostas sobre a Elaboração do Plano de Mobilidade.

O presente relatório é constituído por registros das conferências públicas regionais realizadas, no qual estiveram presentes os membros dos Grupos de Apoio Técnico, de Trabalho Municipal, representantes do Colegiado Popular, Prefeito e demais munícipes.

Os trabalhos contaram com a interlocução da Prefeitura Municipal de Piratuba para as atividades de divulgação e articulação dos espaços para realização das conferências, onde foram feitas apresentações pela equipe técnica do CIMCATARINA.

Cabe destacar, que o intuito do presente relatório é manter a transparência no processo de Elaboração do Plano de Mobilidade, bem como demonstrar a efetiva participação popular no Planejamento Urbano, do município de Piratuba.

O relatório contempla os registros de: convite e convocação, divulgação, material de apresentação, listas de presenças, dentre outros, através de apêndices e anexos.



CONFERÊNCIA PÚBLICA 1

CENTRO URBANO



2. CONFERÊNCIA PÚBLICA 1: CENTRO URBANO

Local de realização da Conferência: Anfiteatro do Centro de Eventos de Piratuba

Data: 12/09/2018

Horário de início: 19h15min

Horário de término: 21h10min.

Quantidade de participantes: 30

Após a abertura da conferência, foi exposto aos presentes os conceitos de Planejamento Urbano, de Plano Diretor, sobre os temas realizados nas Oficinas Estratégicas. Foi apresentada uma leitura técnica do município, seguido dos diagnósticos do bairro em questão, zoneamento atual do município e temas relacionados ao plano diretor.

Posteriormente a apresentação do conteúdo, seguindo a metodologia proposta pela equipe técnica do CIMCATARINA, disponibilizou-se tempo para os participantes preencherem fichas de inscrição para realização das contribuições, posteriormente aberto debate e manifestações das ideias e por fim realizada a dinâmica de mapas com a população para apontamentos mais específicos.
















APÊNDICES



APÊNDICE I – LISTA DE PRESENÇA



**LISTA DE PRESENÇA – PLANO DE MOBILIDADE
CONFERÊNCIA PÚBLICA 01**

LISTA DE PRESENÇA - CONFERÊNCIAS PÚBLICAS - PLANO DIRETOR		CIM CATARINA CONSORCIO INTERMUNICIPAL CATARINENSE			
12-09-2018	HORA INÍCIO: 19:15	HORA FIM: 21:40			
LOCAL: AUFRENTES DO CENTRO DE EXIBIÇÕES					
ASSUNTOS: CONFERÊNCIA PÚBLICA 01 - CENTRO					
PARTICIPANTES					
NOME	Nº IDENTIFICAÇÃO (RG ou CPF)	ENDERECO	BARRIO OU INSTITUIÇÃO REPRESENTANTE		
			E-MAIL		
			ASSINATURA		
GIOVANI G. MENEZES	2.140.425	Rua das Flores, 872	PREFEITURA	adm@piratuba.com.br	
Juliano de Oliveira	3304.704	N. 18 FEL, 1995	M. Biela	juliano_piratuba@yahoo.com.br	
STIEBE SCHNEIDER	4755005	AV. 08 FEVEREIRO	ALOUFEUKS	stiebe@supernova.com.br	
Gabriele C. Gedwoldt	9.189.839	Rua Gov. Col. Mac. Sallen	Dos Entalontom	gabriele.kristina@uacataguacu.edu.br	Gedwoldt
Suzi Barbosa Jansen	91068530092	R. São Joaquim	Vencedor		
Alexandre Lima	00863346979	Av. 18 de Fevereiro	cel Passinho Imob	ceo.vendas@hotmail.com	AL
Alvaro Luchez	1669779449	Avenida Sul	Piratuba		
German Pacheco	3.772.672				
IRESON MEDEIROS	3.304.583	AV. 18 DE FEVEREIRO	PREFEITURA	ENG. JOSELOU@OUTLOOK.COM	
Gustavo Bader	3.538.206	R. dos Flores	Engº Civil	gustavo.eng@piratuba.com.br	
Luiz Brito da Silva	547592529	Parque Roberto José	Construcao		
ADEMO SPANHINI	300772684	R. Parisi 3A	LIONS	ADAMO.PIRATUBA@GMAIL.COM	
Gustavo Maranhães	082.345.089-97	Friburgo	CIMCATARINA	gustavo@cimcatarina.sc.gov.br	
Miguel José	08679434957	Friburgo	CIMCATARINA	miguel.jose@cimcatarina.sc.gov.br	
Israel Monteiro	4.701.765-3	Friburgo	Comercio		



**LISTA DE PRESENÇA – PLANO DE MOBILIDADE
CONFERÊNCIA PÚBLICA 01**

LISTA DE PRESENÇA - CONFERÊNCIAS PÚBLICAS - PLANO DIRETOR					
DATA: 12/09/18	HORA INÍCIO: 19:00	HORA FIM: 21:30			
MUNICÍPIO: Piratuba	LOCAL: Centro				
ASSUNTOS: CONFERÊNCIA PÚBLICA 01 - CENTRO	UBS-PR-01				
NOME	Nº IDENTIFICAÇÃO (RG ou CPF)	ENDEREÇO	BAIRRO OU INSTITUIÇÃO REPRESENTANTE	E-MAIL	ASSINATURA
Carly S. L.	502.211.6346	Ca. B. J.	NOTICIA M. S. T. WUNDS		
Gene N. P. S. Oliveira		Rua Luiz Doming. 145	LOTEAMENTO WUNDER		Gene
Renato P. S. P.		Alameda P. S. P.	LOTEAMENTO WUNDS		
CARLOS NEDIS DOS SANTOS	162999913	R. Professor Lando	Centro		
OLMIR P. BENJAMIM	938177	PTBA-SC	Balneários		
Almeida Engenheiros	5544628	IPISON	Centro		Almeida Eng
Valdemar Ode Boller		prefeito W. Stain			Valdemar Boller
Vera Appell		prefeito W. Stain			Vera Appel
Edson L. Klein	50189718815	Rua Box Vista, 477	CENTRO		
Marcelo J. S. P.	9473261896	J. S. P.	J. S. P.		
Maury Luiz de Jesus			Rua São Francisco		
CARLOS WENDT	3153543	Nova Becca	Balneários	carlos@nova-becca.com.br	Carlos Wendt
Marcio R. Fabiani	636.822777	Piratuba	Edwards		
Marcelo Spicini	0622066956	11001-480	Wunder	marcelospicini@wunder.com.br	
Luana Prestog	3.244.9392	Piratuba	Piratuba	luana Prestog@gmail.com	



APÊNDICE II - FOTOS



FOTOS CONFERÊNCIA PÚBLICA 1



Imagem 1



Imagem 2



Imagem 3



Imagem 4




Imagem 5



Imagem 6

APÊNDICE III – SLIDES DE APRESENTAÇÃO



SLIDES DE APRESENTAÇÃO
CONFERÊNCIA PÚBLICA 1



REVISÃO DO
PLANO DIRETOR
ELABORAÇÃO DO
PLANMOB
PLANO DE MOBILIDADE URBANA
PIRATUBA

1ª CONFERÊNCIA PÚBLICA REGIONAL

Realização:  



CIM CATARINA
CONSÓRCIO INTERMUNICIPAL CATARINENSE

SLIDES DE APRESENTAÇÃO CONFERÊNCIA PÚBLICA 1



Programação

As Conferências Públicas Regionais são regidas por regimento interno, conforme a programação descrita abaixo:

O tempo de duração do evento será de 02 (duas) horas, conforme a necessidade, podendo ser prorrogada por mais 01 hora.

- Assinar as listas de presenças;
- Distribuição das Fichas de inscrição para contribuição e participação na conferência;
- 19:00 - Abertura e apresentação da programação;
- 19:10 - Exposição da Conferência Pública Regional;
- 19:40 - Manifestação (facultativa) da representação das Associações dos Bairros;
- 20:10 - Intervalo para inscrição de participantes na manifestação pública;
- 20:20 - Debate e manifestação pública;
- 21:00 - Encerramento.


O Coletivo Inovando a Gestão Pública



Fichas de Contribuição

As **fichas de contribuição** contêm os seguintes tópicos a serem preenchidos a título de contribuição:

- Identificação do contribuinte;
- Tipo de proposta;
- Forma de manifestação (oral ou escrita).



FICHA DE INSCRIÇÃO

Nº _____

Instruções Gerais

I. O uso da palavra será por ordem de inscrição, para aqueles que optarem por exposição oral ou leitura pela mesa. II. Cada participante terá o prazo de 03 (três) minutos para a manifestação. III. Os esclarecimentos e/ou respostas, quando solicitados, deverão ter duração máxima de 02 (dois) minutos. IV. O participante inscrito não poderá ceder o seu tempo para somar, ou mesmo, transferi-lo para outra pessoa. V. Somente será permitida a inscrição no uso da palavra, após o esgotamento da lista de inscrições, desde que haja tempo hábil, de acordo com o exposto no item 13. VI. Manifestações ofensivas, personalizadas ou que desvirtuem do escopo da Conferência Pública Regional serão censuradas e o inscrito perderá o direito à fala.

Identificação

Nome: _____ CPF: _____

Endereço: _____ E-mail: _____

Residente no Município: Sim Não

Entidade que representa: (Se houver) _____

Indicação do dispositivo da Minuta do Anteprojeto de Lei a que se refere a sugestão: (número do artigo, anexo, mapa, outros) _____

Tipo de proposta:
 Esclarecimento Alteração Inclusão Exclusão

Texto da proposta: _____

Justificativa da proposta: _____

Indicação de aneação de documentos: (se for o caso) _____


A participação será:

Oral Lida pela mesa Somente entrega da escrita de proposta

O Coletivo Inovando a Gestão Pública




SLIDES DE APRESENTAÇÃO CONFERÊNCIA PÚBLICA 1




Como Contribuir?

Prefeitura de Piratuba
<http://www.piratuba.sc.gov.br/>



CIMCATARINA
<http://www.cimcatarina.sc.gov.br/>



Acesso do Planejamento Urbano:
<http://planejamentourbano.cimcatarina.sc.gov.br/?municipio=piratuba>

E-mail: pensarpiratuba@cimcatarina.sc.gov.br


Formulário online:
<https://goo.gl/forms/wwuDXLBXZH6BH4vi2>

Formulário presencial no setor de Planejamento

O Coletivo Inovando a Gestão Pública



SLIDES DE APRESENTAÇÃO CONFERÊNCIA PÚBLICA 1




Conceitos Gerais

Por que estamos revisando o Plano Diretor?
Segundo o Estatuto da Cidade, é obrigatório sua revisão periódica de no máximo a cada 10 anos. Para melhoria e desenvolvimento Municipal.

Por que estamos elaborando o Plano de Mobilidade Urbana?
Para promover a inclusão social e contribuir na qualidade de vida dos habitantes, com intuito de melhorar os deslocamentos e acessos para todos os munícipes.

Em que etapa estamos?
De **coletar dados** sobre a realidade municipal para elaborar um diagnóstico da cidade, considerando todas regiões e bairros.

O Coletivo Inovando a Gestão Pública



Contribuição Técnica

Oficina Estratégica - Habitação, Uso e Ocupação do Solo e Regularização Fundiária


HABITAÇÃO, USO E OCUPAÇÃO DO SOLO E REGULARIZAÇÃO FUNDIÁRIA

- Delimitação de bairros, ainda não existente;
- Verticalização com aumento do gabarito, para melhor aproveitamento dos terrenos em zonas nobres;
- Mudança de usos na zonas residenciais, ampliação de usos;
- Ampliação das vias;
- Mudanças de coeficientes de aproveitamento;
- Revisão de recuos Laterais em edifícios;
- Questões de conforto ambiental das edificações (ventilação, iluminação, isolamento e demais);
- Revisão da lei de condomínios rurais;
- Expansão do perímetro urbano;
- Abertura de novos loteamentos.

O Coletivo Inovando a Gestão Pública



SLIDES DE APRESENTAÇÃO CONFERÊNCIA PÚBLICA 1



Contribuição Técnica

Oficina Estratégica – Mobilidade Urbana

MOBILIDADE URBANA

- Padronização e implantação de passeios (acessibilidade e segurança);
- Estacionamentos (realocação para pontos estratégicos);
- Ciclovias e Ciclofaixas (implantação nos acessos dos bairros e área central);
- Bicicletário (implantação);
- Sinalização de trânsito;
- Segurança em áreas escolares (aumento dos passeios em frente as escolas e local para parada dos ônibus escolares);
- Retirada de estacionamento nas ruas de acesso as escolas (entrada de estudantes);
- Realocação dos estacionamentos em bolsão próximo as escolas;
- Faixa de pedestres;
- Revisão do sistema viário.

O Coletivo Inovando a Gestão Pública



Dados gerais do município


Aspectos Gerais e Históricos	
Localização – Mesorregião IBGE	Oeste Catarinense
Associação de Municípios	AMAUC – Associação dos Municípios do Alto Uruguai Catarinense
Agência de Desenvolvimento Regional de SC	ADR - Concórdia
Área Territorial – 2016 (km²)	145,976
Distância da Capital (km)	410
Altitude (m)	430
População (2010)	4.786
População Estimada 2018	3.695
Densidade demográfica – 2010 (hab/km²)	32,79
Data da Fundação	18 de fevereiro de 1949
Gentílico	Piratubense
Número de Eleitores	4.389
Principais atividades econômicas	Turismo e agropecuária.
Colonização	Alemã e italiana

Fontes: SEBRAE, 2013; IBGE, 2010; MAPA INTERATIVO DO ESTADO, 2016.


O Coletivo Inovando a Gestão Pública



SLIDES DE APRESENTAÇÃO CONFERÊNCIA PÚBLICA 1



Leitura do Município



O Coletivo Inovando a Gestão Pública



Leitura do Município

ENSINO <p>O município possui 06 instituições de ensino entre estaduais e municipais, sendo elas:</p> <ul style="list-style-type: none">• EEB Carlos Chagas;• CEJA de Piratuba (Funciona junto a Escola Municipal Prof. Amélia Poletto Hepp);• CEI Passinho Inicial;• Escola Municipal Prof. Rodolfo Holeveger;• Escola Municipal Zonalta;• Escola Municipal Mar. Câmara;• Escola Municipal Prof. Amélia Poletto Hepp. <p>A rede municipal de ensino possui 971 alunos entre desde berçário a ensino fundamental.</p> <p>Fontes: Secretária da Educação do Estado de Santa Catarina, 2018; Secretária Municipal da Educação.</p>	SERVIÇOS E INSTITUIÇÕES DE SAÚDE <p>Serviços e instituições de saúde existentes no município:</p> <ul style="list-style-type: none">• Vigilância Sanitária;• Unidade Sanitária de Piratuba;• Secretaria Municipal de Saúde de Piratuba;• Posto de Saúde Lajeado Mariano;• Central de Regulação Ambulatorial de Piratuba;• 01 Consultório Médico Particular;• 02 Consultórios de Fisioterapia;• 02 Laboratórios de Análises Clínicas. <p>Fonte: CNES, 2018.</p>
--	--

O Coletivo Inovando a Gestão Pública



SLIDES DE APRESENTAÇÃO CONFERÊNCIA PÚBLICA 1



Leitura do Município

PONTOS TURÍSTICOS

São 15 pontos turísticos existentes em Piratuba, segundo a dados da Prefeitura Municipal, segue abaixo:

- Companhia hidromineral;
- Usina hidrelétrica machadinho;
- Trem das termas – maria fumaça;
- Centro de eventos;
- Casa da memória;
- Réplica do clube união;
- Casa colonial;
- Praça do ferroviário;
- Parque ecológico três pinheiros (rota do engenho);
- Fazenda do engenho parque hotel (rota do engenho);
- Cervejaria ouro azul;
- Acabocla;
- Cemitério redondo;
- Mirante do portal;
- Centro de referência em desenvolvimento sustentável.

ATIVIDADES ECONÔMICAS

O município de Piratuba conta com aproximadamente **676 atividades econômicas** registradas em seu território, as quais são distribuídas em comércios, prestações de serviços, associações sem fins lucrativos, instituições de ensino, industrial e demais atividades. Sendo sua economia voltada para serviços de turismo e exploração de seus recursos hídricos, como maior atrativos do município.

Apresentando aproximadamente 14 hotéis, pousadas, motéis e demais instalações de hospedagem para turistas.

Fonte: Prefeitura municipal de Piratuba, 2018.

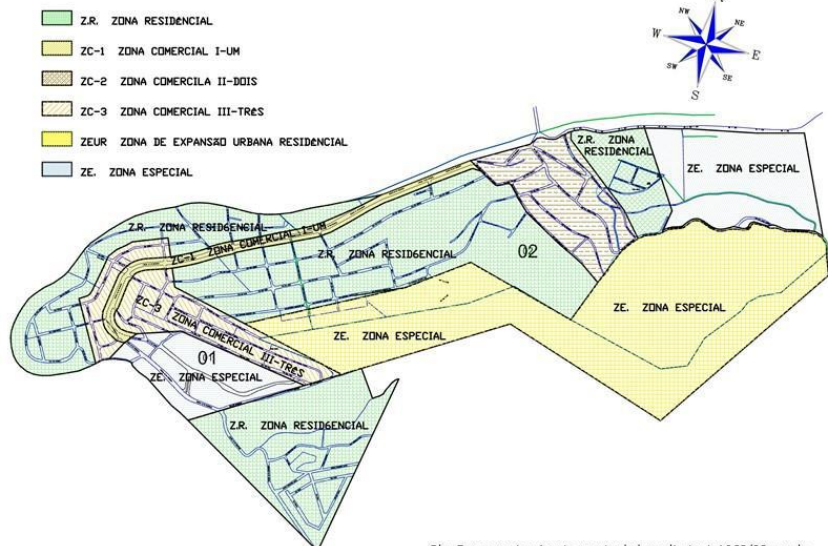
O Coletivo Inovando a Gestão Pública



Zoneamento Zoneamento atual

O QUE É ZONEAMENTO?


O zoneamento é um instrumento amplamente utilizado nos planos diretores, através do qual a cidade é dividida em áreas sobre as quais incidem diretrizes diferenciadas para o uso e a ocupação do solo, especialmente os índices urbanísticos.



O Coletivo Inovando a Gestão Pública



SLIDES DE APRESENTAÇÃO CONFERÊNCIA PÚBLICA 1



Zoneamento

ZONEAMENTO


Delimita o uso e a ocupação do solo, especialmente os índices urbanísticos.

ÍNDICES URBANÍSTICOS


- Área Mínima de Lote;
- Testada;
- Recuos Frontal, Lateral e Fundos;
- Taxa de Ocupação;
- Taxa de Permeabilidade;
- Gabarito;
- Índice de Aproveitamento.

USOS

Permitidos, permissíveis e proibidos.



O Coletivo Inovando a Gestão Pública



Temas Indispensáveis

Plano Diretor

PARÂMETROS URBANÍSTICOS

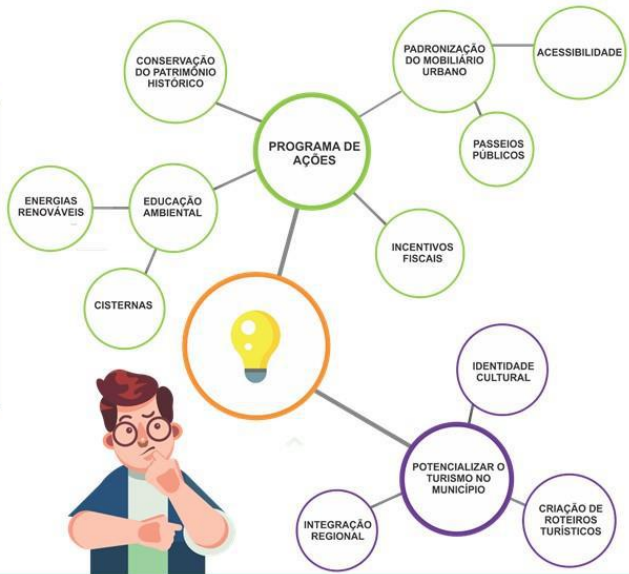
- Taxa de Permeabilidade;
- Taxa de Ocupação;
- Uso e Ocupação do Solo;
- Índice de Aproveitamento;
- Gabaritos;
- Zoneamentos.

LEIS ESPECÍFICAS

- Regularização Fundiária;
- Estudo de Impacto de Vizinhança;
- Estudo de Impacto Ambiental;

ZONEAMENTO

- Áreas de serviço e industriais;
- Análise para áreas de usos mistos;
- Áreas de lazer e interesse turístico;
- Identificação das APPs;
- Identificação das áreas de risco;
- Expansão do perímetro urbano.




PROGRAMA DE AÇÕES

- CONSERVAÇÃO DO PATRIMÔNIO HISTÓRICO
- PADRONIZAÇÃO DO MOBILIÁRIO URBANO
- ACESSIBILIDADE
- PASSEIOS PÚBLICOS
- INCENTIVOS FISCAIS
- POTENCIALIZAR O TURISMO NO MUNICÍPIO
- IDENTIDADE CULTURAL
- CREAÇÃO DE ROTEIROS TURÍSTICOS
- INTEGRAÇÃO REGIONAL
- CISTERNAS
- EDUCAÇÃO AMBIENTAL
- ENERGIAS RENOVÁVEIS

O Coletivo Inovando a Gestão Pública



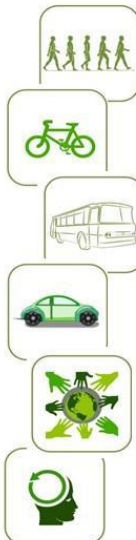
SLIDES DE APRESENTAÇÃO CONFERÊNCIA PÚBLICA 1



Mobilidade Urbana

O QUE É MOBILIDADE URBANA?

- A mobilidade urbana se refere à **facilidade do deslocamento** das pessoas no espaço urbano.;
- Deve permitir que a população exerça seu direito de ir e vir livremente de forma rápida e eficiente;
- É o resultado da interação entre os deslocamentos das pessoas com a cidade (infraestrutura).



O Coletivo Inovando a Gestão Pública



Mobilidade Urbana

- Precisamos pensar sobre como se organizam os usos e as ocupações da cidade e a melhor forma de garantir o acesso de todas as pessoas ao que a cidade oferece;
- Privilegiar as pessoas e suas necessidades de deslocamento, não apenas pensando nos meios de transporte e no trânsito.




Fonte: Revista Superinteressante

O Coletivo Inovando a Gestão Pública



SLIDES DE APRESENTAÇÃO CONFERÊNCIA PÚBLICA 1



Política Nacional de Mobilidade Urbana

- A Lei 12.587 de 03 de janeiro de 2012, veio para instituir princípios, diretrizes e objetivos da Política Nacional de Mobilidade Urbana, a qual orienta e traz instrumentos para melhorar as condições de mobilidade das cidades brasileiras.

Política Nacional de Mobilidade Urbana

➔

Desenvolvimento Urbano

➔

**Integração
Acessibilidade
Plano de Mobilidade**



Fonte: ITDP

© Coletivo Inovando a Gestão Pública



Política Nacional de Mobilidade Urbana

Em municípios acima de 20.000 habitantes ou aqueles que atendam os requisitos de revisão do plano diretor, deverá ser produzido o Plano de Mobilidade Urbana, integrado e compatível com o plano diretor da cidade.

Em municípios onde não há transporte público coletivo ou individual, o Plano de Mobilidade Urbana deverá ter o foco no transporte não motorizado e no planejamento da infraestrutura urbana destinada aos deslocamentos a pé e por bicicleta.

© Coletivo Inovando a Gestão Pública



SLIDES DE APRESENTAÇÃO CONFERÊNCIA PÚBLICA 1



Política Nacional de Mobilidade Urbana

Através de Programas de ações:

- Buscando incentivos para a melhoria da infraestrutura dos passeios públicos;
- Adequação dos passeios públicos, vias e veículos públicos conforme normas técnicas de acessibilidade;
- Propondo implantação de ciclovias e/ou ciclofaixas;
- Propondo implantação de bicicletários;
- Disciplinando o transporte de carga na infraestrutura viária;
- Ações para a conscientização da população sobre os princípios e objetivos da mobilidade urbana sustentável.

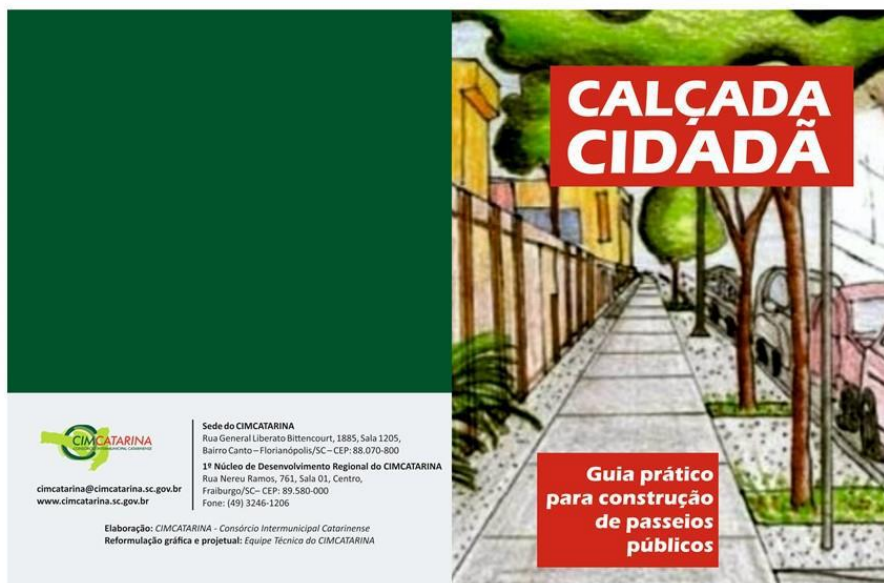
A lei contemplará diretrizes, ações prioritárias e metas com o intuito de:

- Instaurar o desenvolvimento de forma sustentável;
- Estabelecer eixos de transportes coletivos e individuais, com suas respectivas prioridades;
- Estabelecer a hierarquia e tipologia viária;
- Buscar a acessibilidade para pessoas com deficiência e mobilidade reduzida;
- Integrar os diversos modais de transporte.

O Coletivo Inovando a Gestão Pública




Plano de Mobilidade Urbana Material Informativo



O Coletivo Inovando a Gestão Pública



SLIDES DE APRESENTAÇÃO CONFERÊNCIA PÚBLICA 1



Fichas de Contribuição

As **fichas de consulta pública** contém os seguintes tópicos a serem preenchidos a título de contribuição:

- Identificação do contribuinte;
- Tipo de proposta;
- Forma de manifestação (oral ou escrita).



FICHA DE INSCRIÇÃO N°

Instruções Gerais
I. O uso da palavra será por ordem de inscrição, para aqueles que optarem por exposição oral ou leitura pela mesa. II. Cada participante terá o prazo de 02 (dois) minutos para a manifestação. III. Os esclarecimentos e/ou respostas, quando solicitados, deverão ter duração máxima de 02 (dois) minutos. IV. O participante inscrito não poderá ceder o seu tempo para somar, ou mesmo, transferi-lo para outra pessoa. V. Somente será permitida a repetição do uso da palavra, após o esgotamento da lista de inscrições, desde que haja tempo hábil, de acordo com o exposto no item 3.3. VI. Manifestações ofensivas, personalizadas ou que desvirtuem o escopo da Conferência Pública Regional serão cerceadas e o inscrito perderá o direito à fala.

Identificação
Nome: _____ CPF: _____
Endereço: _____
Fone: () _____ E-mail: _____
Residente no Município: Sim Não
Entidade que representa: (Se houver) _____

Indicação do dispositivo da Minuta do Anteprojeto de Lei a que se refere a sugestão: (número do artigo, anexo, mapa, outros) _____


Tipo de proposta:
 Esclarecimento Alteração Inclusão Exclusão

Texto da proposta: _____

Justificativa da proposta: _____

Indicação de aneção de documentos: (se for o caso) _____

A participação será:
 Oral Lida pela mesa Somente entrega da escrita de proposta



O Coletivo Inovando a Gestão Pública





CONSULTA PÚBLICA

O Coletivo Inovando a Gestão Pública



SLIDES DE APRESENTAÇÃO CONFERÊNCIA PÚBLICA 1



Mapas Temáticos

Quais são os
problemas de
minha rua?

Quais são os
problemas de
meu bairro?

Quais são os
problemas de
minha cidade?

Quais são as
potencialidades
de minha rua?

Quais são as
potencialidades
de meu bairro?

Quais são as
potencialidades
de minha
cidade?

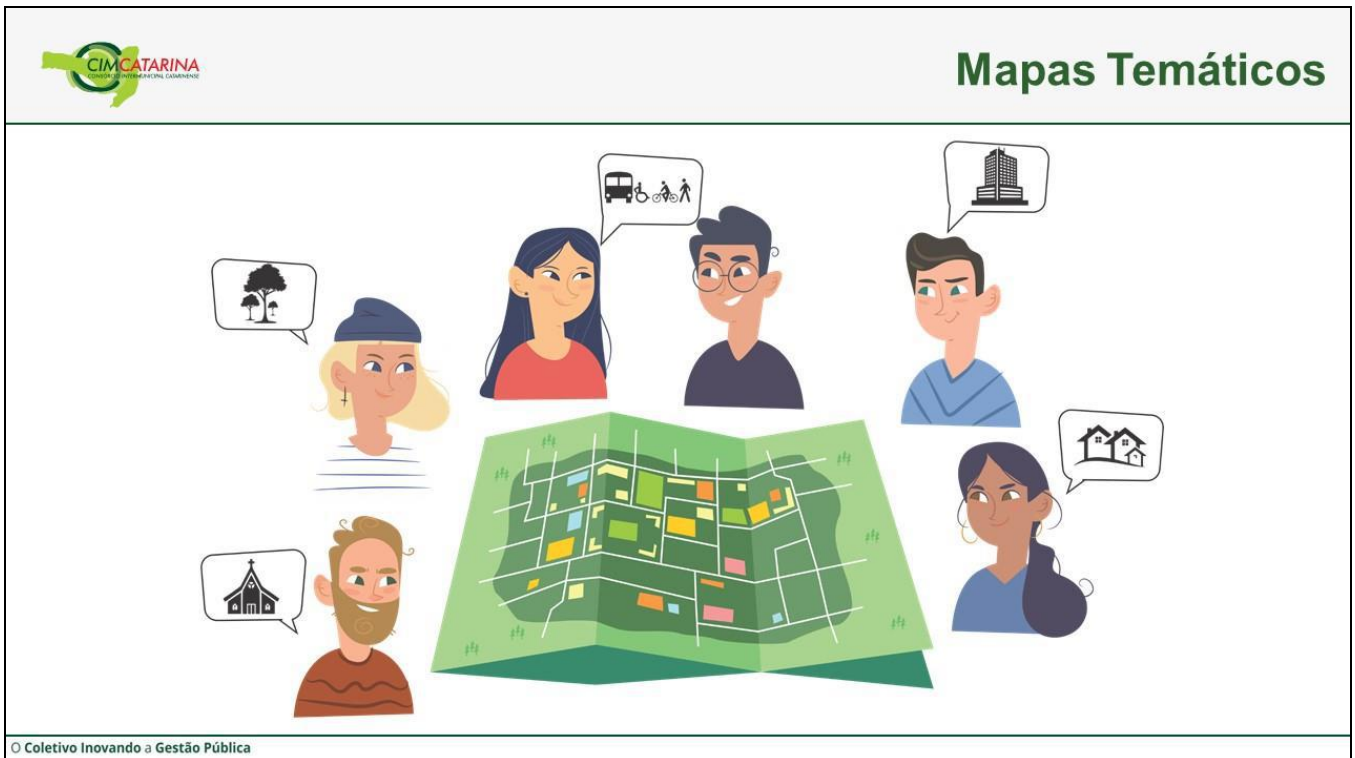
O que desejo em
minha rua?

O que desejo em
meu bairro?

O que desejo em
minha cidade?



SLIDES DE APRESENTAÇÃO CONFERÊNCIA PÚBLICA 1



Mapas Temáticos

O Coletivo Inovando a Gestão Pública

This slide features the CIM CATARINA logo in the top left corner. The main content is an illustration of six diverse people (three men and three women) gathered around a large, colorful map of a city grid. Each person has a speech bubble containing a different icon: a tree, a church, a bus, a person in a wheelchair, a person on a bicycle, a person walking, a tall building, and a house. The map is green with various colored blocks representing different urban zones.



OBRIGADO!

O Coletivo Inovando a Gestão Pública

This slide features the CIM CATARINA logo in the top left corner. The background is a grayscale photograph of a busy street scene with buildings, palm trees, and people. The word "OBRIGADO!" is written in large, bold, green capital letters across the center of the image.





APÊNCIDE IV – CONTRIBUIÇÕES



CONTRIBUIÇÕES

CONTRIBUIÇÃO

Realização:

N° 01

Identificação

Município: Piratuba

Endereço: _____



Tema: Habitação / Uso e Ocupação Mobilidade Urbana Patrimônio Meio Ambiente

Texto:

Rompa de pedras nos calçoes da Rua Deodoro Areal de
Boa Vista
Próximo a escola, em uma via

CONTRIBUIÇÃO

Realização:

N° 01

Identificação

Município: Piratuba

Endereço: Rural

Tema: Habitação / Uso e Ocupação Mobilidade Urbana Patrimônio Meio Ambiente

Texto:

CONDOMINIO RURAL

La Rural

La Tambores nos lotes

La Doação da área Publica.



APÊNDICE V – ATA DA CONFERÊNCIA



ATA DA CONFERÊNCIA



www.cimcatarina.sc.gov.br E-mail: cimcatarina@cimcatarina.sc.gov.br
CNPJ: 12.075.748/0001-32 Fone: (49) 3246-1206
O Coletivo inovando a Gestão Pública

ATA DA PRIMEIRA CONFERÊNCIA PÚBLICA REGIONAL DE REVISÃO DO PLANO DIRETOR E ELABORAÇÃO DO PLANO DE MOBILIDADE URBANA DO MUNICÍPIO DE PIRATUBA.

No dia doze do mês de setembro do ano de dois mil e dezoito, às dezenove horas e quinze minutos, no Anfiteatro do Centro de Eventos, localizado no centro de Piratuba foi realizada a primeira Conferência Pública Regional, contemplando o Centro Urbano, com objetivo de subsidiar uma leitura do município através da concepção e perspectiva da população, para debater, rever e analisar o conteúdo do atual plano diretor do município de Piratuba e elaboração do Plano de Mobilidade Urbana. Contou com os membros dos grupos de apoio técnico e de trabalho municipal, Prefeito, Vereadores e munícipes. Inicialmente o Diretor de Programa de Desenvolvimento Regional do CIMCATARINA, o Sr. Israel Monteiro que fez a abertura da conferência e saudou e agradeceu a presença de todos e explicou o motivo da reunião, dizendo que estão revisando o plano diretor e elaborando o plano de mobilidade urbana, que é um processo feito junto com a comunidade, pois querem ouvir os anseios da população e conhecer as necessidades do município. Falou ainda que o objetivo dos planos é projetar cidades para pessoas. Explanou sobre a programação e sobre o preenchimento da ficha de inscrição e as formas de contribuição durante a conferência, além disso, mostrou aos participantes outras maneiras de contribuir. A palavra foi então passada ao Diretor de Gestão e Desenvolvimento Regional do CIMCATARINA, Sr. Gustavo Marcondes que explanou o motivo da reunião, que estão ali para apresentar a realidade local e conhecer os problemas do município. Falou sobre a importância de planejar para a cidade crescer de uma maneira organizada e que isso é um processo participativo, em que poder público e população trabalham juntos. Discorreu que é um recurso que deve passar por revisão no máximo a cada 10 anos, para acompanhar as mudanças periódicas que ocorrem e pensar em como queremos a nossa cidade para o futuro, para promover a inclusão social, a qualidade de vida e os deslocamentos dos munícipes, então informou que está sendo realizada a etapa de captação de informações da população. Apresentou as contribuições coletadas na oficina estratégica, pelos técnicos envolvidos no processo, dentro dos temas: Habitação, Uso e Ocupação do Solo; Patrimônio Histórico, Cultural, Lazer e Turismo; Meio Ambiente e Saneamento Básico; Mobilidade Urbana. Repassou alguns aspectos socioeconômicos do município e sobre o crescimento populacional informou sobre o levantamento de dados realizados por meio do diagnóstico do município, quanto a distribuição dos equipamentos públicos, infraestrutura, serviços, dos usos e ocupação do solo. Apresentou o que é zoneamento, que é um instrumento que ordena o crescimento, que esclarece o tipo de construção permitida e os índices urbanísticos do município. Expôs alguns pontos importantes dentro dos temas indispensáveis para a revisão do plano diretor, como instituir diretrizes para a implantação de leis, revisão de parâmetros urbanísticos e zoneamento, programas de ações e fortalecimento para o município, os quais visam o desenvolvimento econômico e do turismo do município. Apresentou o conceito de mobilidade urbana, explicou que é uma maneira de garantir aos pedestres acessos aos serviços que o município oferece, falou sobre a hierarquização dos modais de transporte, que devemos privilegiar as pessoas. Ainda, informou e mostrou sobre a consulta pública, que é uma maneira mais técnica de deixar sua sugestão. Explanou que o objetivo da noite foi levar a realidade local para as comunidades e ouvir opinião e sugestões da população, reforçou a importância da participação social, que agora é o momento de pensar na coletividade. informou ainda sobre a dinâmica que será realizada com mapas temáticos para sugestões e questionamentos por fim, abriu-se a palavra para as manifestações. O Sr. Carlos, morador da cidade de Capinzal, mas investidor no município de Piratuba, comentou sobre a expansão irregular que ocorre no município, informou que está investindo na cidade com a implantação de um loteamento, porém

Sede do CIMCATARINA
Rua General Liberto Biliencourt, 1665, 12º Andar, Sala 1205, Bairro Centro
Florianoópolis/Estado de Santa Catarina – CEP 88.070-800

1º Núcleo de Desenvolvimento Regional do CIMCATARINA
Rua Nereu Ramos, 781, 1º Andar, Sala 01, Centro
Piratuba/Estado de Santa Catarina – CEP 89.680-000

Capinzal
Carlos



ATA DA CONFERÊNCIA



www.cimcatarina.sc.gov.br E-mail: cimcatarina@cimcatarina.sc.gov.br
CNPJ: 12.075.748/0001-32 Fone: (49) 3249-1206
O Coletivo Inovando a Gestão Pública

encontrou dificuldades, pois a documentação encontra-se parada alegando que o loteamento não está dentro da área urbana do município. O Sr. Gustavo falou que depende de um estudo, mas há planos de expansão do perímetro urbano, pois devemos pensar no bem de todos. O Sr. Juliano questionou sobre os condomínios rurais. O Sr. Gustavo explicou que precisa de um estudo *in loco* para constatação da realidade do local para implantação de condomínios rurais e/ou núcleos urbanos. O Sr. Juliano ainda questionou se há alguma definição da altura de gabarito, comentou que há uma concentração maior em um trecho da cidade, pois querem trazer mais pessoas para o município, porém há uma limitação na verticalização, sugeriu ainda que tornassem a altura do gabarito livre e as vagas de garagem ser um requisito para altura. O Sr. Gustavo informou que ainda não houve mudanças, pois estão em fase de coleta de dados para então se realizar um estudo da viabilidade da mudança de gabarito, quanto as vagas de garagem envolve o plano de mobilidade, mas tudo tem que ser estudado, pois sabe-se que o município é turístico e recebe diversas pessoas em determinadas épocas do ano. A Sra. Mayara Zago, engenheira civil do CIMCATARINA, explicou que pode-se pensar em criar bolsões de estacionamento, porém não se pode colocar as vagas de garagem como limitantes de altura, pois o plano de mobilidade vem com a ideia de tirar os veículos da rua. Um morador falou que a única maneira que encontram hoje de tirar os veículos da rua é colocar em garagens nos prédios. O Sr. Juliano complementou que os terrenos são de 360m², ou seja, são pequenos e não conseguem fazer garagens, a não ser se verticalizar o que acaba batendo no quesito altura. O Sr. Israel comentou que esse é motivo de estarem ali, para escutar os anseios da população e com isso planejar e organizar o município. O Sr. Gustavo, engenheiro civil atuante no município falou que concorda com algumas colocações dos moradores, porém um grande ponto a ser resolvido é o zoneamento da cidade, pois o plano diretor vigente é muito antigo e acaba limitando alguns pontos, que devemos pensar no futuro da cidade e não só tentar resolver problemas diários, ainda comentou sobre incentivos aos trabalhadores para deixarem o carro em casa. Outro morador questionou se não há como ter fiscalização dos estacionamentos, ou implantação de estacionamento rotativo. O Sr. Gustavo comentou que vai ser estudado a ideia de bolsões de estacionamento, e quem sabe mudança de fluxo, para dar preferências aos pedestres. Um morador comentou que está tendo dificuldade para regularizar os condomínios. Outro morador questionou sobre o licenciamento ambiental, que é um processo demorado, se não tem como o município agilizar isso. O Sr. Israel informou que o município não tem poder de legislar sobre esses quesitos, que isso é competência do estado. O Sr. Gustavo convidou a todos os presentes para participarem da dinâmica com os mapas. Após decorrido o tempo, não havendo mais contribuições o Sr. Gustavo deu por encerrada a Primeira Conferência Pública Regional, agradecendo a presença de todos, e convidando para as próximas conferências que acontecerão. Ficou assim determinando a mim, Renata Brollo Boçois, que lavrasse a presente ata e procedesse a sua publicação, no órgão site oficial do Planejamento Urbano do Município de Piratuba, a fim de surtir os seus efeitos legais e jurídicos. A presente ata segue assinada por mim, Renata Brollo Boçois, pela Analista Técnica, Sra. Mayara Zago, pelo Diretor de Gestão e Desenvolvimento Regional, Sr. Gustavo Marcondes, pelo Diretor de Programa de Desenvolvimento Regional Sr. Israel Monteiro e pelo Secretário da Cidade e Desenvolvimento Econômico Sr. Joelson Medeiros, como sinal de sua aprovação. Piratuba, doze de setembro de dois mil e dezoito.


Sede do CIMCATARINA
Rua General Liberato Bittencourt, 1685, 12º Andar, Sala 1205, Bairro Centro
Florianópolis/Estado de Santa Catarina - CEP 88.070-830.

1º Núcleo de Desenvolvimento Regional do CIMCATARINA
Rua Nereu Ramos, 761, 1º Andar, Sala 01, Centro
Piratuba/Estado de Santa Catarina - CEP 89.580-000


Mayara Zago
Renata Brollo Boçois
Gustavo Marcondes
Israel Monteiro
Joelson Medeiros





ATA DA CONFERÊNCIA





www.cimcatarina.sc.gov.br E-mail: cimcatarina@cimcatarina.sc.gov.br
CNPJ: 12.075.748/0001-32 Fone: (49) 3246-1206
O Coletivo Inovando a Gestão Pública


RENATA BROLLO BOÇOIS
Estagiária de Arquitetura e Urbanismo


GUSTAVO MARCONDES
Diretor de Gestão e Desenvolvimento Regional do
CIMCATARINA
Bel. em Direito e Corretor
CRECI 31961F


MAYARA ZAGO
Analista Técnica do CIMCATARINA
Engenheira Civil
CREA-SC 147796-6


ISRAEL MONTEIRO
Diretor de Programa de Desenvolvimento Regional do
CIMCATARINA
Atuário
MIBA 1364


JOELSON MEDEIROS
Secretário da Cidade e do Desenvolvimento Econômico de Piratuba

Sede do CIMCATARINA
Rua General Liberato Giltencourt, 1885, 12º Andar, Sala 1205, Bairro Centro
Florianópolis/Estado de Santa Catarina – CEP 88.070-800

1º Núcleo de Desenvolvimento Regional do CIMCATARINA
Rua Nereu Ramos, 761, 1º Andar, Sala 01, Centro
Fratiburo/Estado de Santa Catarina – CEP 88.980-000



APÊNDICE VI – MATERIAL DE DIVULGAÇÃO



CONVITE



Convite

A prefeitura Municipal de Piratuba, convida a população em geral para participar da 1ª Conferência Pública de Revisão do Plano Diretor e Elaboração do Plano de Mobilidade Urbana, conforme as regiões, data, horário e local abaixo:

CONFERÊNCIA PÚBLICA I

Abrangência: Região Urbana
Local: Anfiteatro do Centro de Eventos de Piratuba
Endereço: Rua Florianópolis
Hora: 19:00






SITE DO PLANEJAMENTO URBANO DE PIRATUBA



Participação - Material de Apoio - Plano Diretor - PlanMob - Legislação - Audiência Pública - Oficinas - Conferências Públicas - Eventos

Planejamento Urbano



Conferências Públicas
12 e 26/09/2018

Um novo Jeito de Pensar Piratuba!

Planejamento Urbano

Planejamento Urbano é o exercício de autoconhecimento dos municípios, este deve ser realizado de forma a proporcionar a leitura dos cenários locais entre eles o socioeconômico, habitacional, ambiental, dentre outros.

Com a construção destes cenários, caberá o estudo de impacto e proteção de intervenção para adequar e prospectar novos rumos de desenvolvimento territorial de curto, médio e



ANEXOS



ANEXO I – PUBLICAÇÃO NO DIÁRIO OFICIAL



PUBLICAÇÃO NO DIÁRIO OFICIAL

28/08/2018 (Terça-feira)	DOM/SC - Edição Nº 2614	Página 514
--------------------------	-------------------------	------------

Art. 3º O presente Decreto entrará em vigor na data de sua publicação.

Art. 4º Revogam-se as disposições em contrário.

Piratuba-SC, 27 de agosto de 2018.
OLMIR PAULINHO BENJAMINI
PREFEITO MUNICIPAL

Registrado e Publicado no Mural Público
Conforme Lei 1.388/2017 e Lei nº226/93
Em 27 de agosto de 2018.

Giovani Gelson Meneghel
Secretário Municipal de Administração E Finanças

EDITAL CONFERÊNCIAS PÚBLICAS PIRATUBA Publicação Nº 1727177

EDITAL CONFERÊNCIAS PÚBLICAS

Plano Diretor e Plano de Mobilidade Urbana

O Município de Piratuba, neste ato representado pelo Prefeito, Sr. Olmir Paulinho Benjamini, através deste edital, CONVIDA a população em geral, para a participação popular nas conferências públicas regionais para a revisão do Plano Diretor e Elaboração do Plano de Mobilidade Urbana, conforme as regiões, datas, horários e locais descritos abaixo:

Conferência Pública 01
Bairros: Centro Urbano
Horário - 19:00 h
Data: 12/09/2018
Local: Anfiteatro do Centro de Eventos de Piratuba

Conferência Pública 02
Bairros: Zona Rural com Urbana.
Horário - 19:00 h
Data: 26/09/2018
Local: Pavilhão da Comunidade da Linha Serraria

Conferência Pública 03
Bairros: Zona Rural com Urbana.
Horário - 19:00 h
Data: 10/10/2018
Local: Pavilhão da Comunidade do Arroio Bonito

Desta forma, ficam convocados, todos os que desejarem participar das Conferências Públicas Regionais.

Piratuba, 28 de Agosto de 2018

PORTARIA Nº 280/2018 Publicação Nº 1727647


PORTARIA Nº 280/2018, de 24 de agosto de 2.018
Redistribuí servidora efetiva para atuar junto à Secretaria Municipal de Transportes e Infraestrutura Rural.

O Prefeito Municipal de Piratuba – Estado de Santa Catarina, no uso de suas atribuições e nos termos do inciso I, combinado com o § 1º do artigo 58 da lei complementar nº 65/2015 que dispõe sobre o estatuto dos servidores públicos do município de Piratuba, das fundações municipais e dá outras providências,
REDISTRIBUI

GLECI SCHMIDT, brasileira, solteira, residente e domiciliada na Rua 1º de Maio, nesta Cidade e Município de Piratuba, portadora da carteira de identidade nº1.702.005 e CPF sob o nº 807.049.309-78, ocupante do cargo efetivo de AGENTE DE SERVIÇOS GERAIS INTERNOS, para a Secretaria Municipal de Transportes e Infraestrutura Rural.

A jornada de trabalho é a estabelecida para a Secretaria Municipal de Transportes e Infraestrutura Rural.

Nos termos do artigo 20 da lei complementar nº 65/2015, fica estabelecido o prazo de 24 (vinte e quatro) horas após a notificação para entrar em exercício no novo órgão, sob pena da aplicação das normas estabelecidas no artigo 169 da lei retro citada.

 **DOM/SC** ASSINADO DIGITALMENTE www.diariomunicipal.sc.gov.br



CONFERÊNCIA PÚBLICA 2

ZONA URBANA E RURAL



3. CONFERÊNCIA PÚBLICA 2: ZONA RURAL COM URBANA

Local de realização da Conferência: Pavilhão da Comunidade da Linha Serraria

Data: 26/09/2018

Horário de início: 19h10min

Horário de término: 20h30min.

Quantidade de participantes: 17

Após a abertura da conferência, foi exposto aos presentes os conceitos de Planejamento Urbano, de Plano Diretor, Plano de Mobilidade Urbana. Foi apresentado uma leitura técnica do município, zoneamento atual do município e temas relacionados ao plano diretor como condicionantes, deficiências e potencialidades para serem discutidos na noite.

Posteriormente a apresentação do conteúdo, seguindo a metodologia proposta pela equipe técnica do CIMCATARINA, disponibilizou-se tempo para os participantes preencheram fichas de inscrição para realização das contribuições, posteriormente aberto debate e manifestações das ideias e por fim realizada a dinâmica de mapas com a população para apontamentos mais específicos.


















APÊNDICES



APÊNDICE VII – LISTA DE PRESENÇA



**LISTA DE PRESENÇA – PLANO DE MOBILIDADE
CONFERÊNCIA PÚBLICA 02**

LISTA DE PRESENÇA - CONFERÊNCIAS PÚBLICAS - PLANO DIRETOR					
DATA: 26/09-2018	HORA INÍCIO: 19:30	HORA FIM: 20:30			
MUNICÍPIO: PIRATUBA	LOCAL: PAVILHÃO DA COMUNIDADE - LINDA SERENAZIA				
ASSUNTOS: CONFERÊNCIA PÚBLICA OK					
PARTICIPANTES					
NOME	Nº IDENTIFICAÇÃO (RG ou CPF)	ENDEREÇO	BAIRRO OU INSTITUIÇÃO REPRESENTANTE		
			E-MAIL		
			ASSINATURA		
FRANZUELA JUVATEL	085945388930	Rua Fleucino Bendini		franzturatto@outlook.com	
JOELSON MENETROS	03253279-07	CENTRO AV. JOSEFFA	PREFEITURA	ENG. JOELSON@OUTLOOK.COM	
Edison Polger	033202219-15	Coquele	Centro		
Carlos Pedro da Silva	0162448887	V. NATUBA	Centro	carlospedro@silva.com.br	
Alber G. Wander			Interiors		
Bernardo			Interiors		
Ly Cuba			di Servi		
LIANA C. FREITAS	3049372	PIRATUBA	PREFEITURA	liancfreitag@gmail.com	
ADEMAR UBVAL	0728350788	L. SERAPIA	INTERIOR		
Carlos Ubval	3153543	NOVA BECKZ	INTERION	carlos@attovet.com.br	
Deij la Spina	1063530580	Piratuba	centro		
Thiago Cardo	3747523	ALMO SUL	Interiors		
Carla R. Silva	41488976	Rua das Flores, 700	Centro	karolavilfa@hotmail.com	
CLANERIA S DA SILVA	2070838	RUA MS FLORES, 700	CENTRO	claneria@uol.com.br	
Mayara Zogy	6168075	Freiburg	CIM CATARINA	mayarazogy@uol.com.br	



APÊNDICE VIII - FOTOS



FOTOS CONFERÊNCIA PÚBLICA 02



Imagem 1



Imagem 2



Imagem 3



APÊNDICE IX – SLIDES DE APRESENTAÇÃO



**SLIDES DE APRESENTAÇÃO
CONFERÊNCIA PÚBLICA 2**



**REVISÃO DO
PLANO
DIRETOR
ELABORAÇÃO DO
PLANMOB
PLANO DE MOBILIDADE URBANA
PIRATUBA**

2ª CONFERÊNCIA PÚBLICA REGIONAL

Realização:  



CIM CATARINA
CONSÓRCIO INTERMUNICIPAL CATARINENSE



SLIDES DE APRESENTAÇÃO CONFERÊNCIA PÚBLICA 2



Programação

As Conferências Públicas Regionais são regidas por regimento interno, conforme a programação descrita abaixo:

O tempo de duração do evento será de 02 (duas) horas, conforme a necessidade, podendo ser prorrogada por mais 01 hora.

- Assinar as listas de presenças;
- Distribuição das Fichas de inscrição para contribuição e participação na conferência;
- 19:00 - Abertura e apresentação da programação;
- 19:10 - Exposição da Conferência Pública Regional;
- 19:40 - Manifestação (facultativa) da representação das Associações dos Bairros;
- 20:10 - Intervalo para inscrição de participantes na manifestação pública;
- 20:20 - Debate e manifestação pública;
- 21:00 - Encerramento.


O Coletivo Inovando a Gestão Pública



Fichas de Contribuição

As **fichas de contribuição** contêm os seguintes tópicos a serem preenchidos a título de contribuição:

- Identificação do contribuinte;
- Tipo de proposta;
- Forma de manifestação (oral ou escrita).



FICHA DE INSCRIÇÃO

Nº

Instruções Gerais

I. O uso da palavra será por ordem de inscrição, para aqueles que optarem por exposição oral ou leitura pela mesa. II. Cada participante terá o prazo de 02 (dois) minutos para a manifestação. III. Os esclarecimentos e/ou respostas, quando solicitados, deverão ter duração máxima de 02 (dois) minutos. IV. O participante inscrito não poderá ceder o seu tempo para si mesmo, ou mesmo, transferi-lo para outra pessoa. V. Somente será permitida a inscrição no uso da palavra, após o esgotamento da lista de inscrições, desde que haja tempo hábil, de acordo com o exposto no item 13. VI. Manifestações ofensivas, personalizadas ou que desvirtuem do escopo da Conferência Pública Regional serão censuradas e o inscrito perderá o direito à fala.

Identificação

Nome: _____ CPF: _____

Endereço: _____ E-mail: _____

Residente no Município: Sim Não

Entidade que representa: (Se houver) _____

Indicação do dispositivo da Minuta do Anteprojeto de Lei a que se refere a sugestão: (número do artigo, anexo, mapa, outros) _____

Tipo de proposta: Esclarecimento Alteração Inclusão Exclusão

Texto da proposta: _____

Justificativa da proposta: _____

Indicação de aneação de documentos: (se for o caso) _____

A participação será:


Oral Lida pela mesa Somente entrega da escrita de proposta



O Coletivo Inovando a Gestão Pública




SLIDES DE APRESENTAÇÃO CONFERÊNCIA PÚBLICA 2




Como Contribuir?

Prefeitura de Piratuba
<http://www.piratuba.sc.gov.br/>



CIMCATARINA
<http://www.cimcatarina.sc.gov.br/>



Acesso do Planejamento Urbano:
<http://planejamentourbano.cimcatarina.sc.gov.br/?municipio=piratuba>

E-mail: pensarpiratuba@cimcatarina.sc.gov.br

Formulário online:
<https://goo.gl/forms/wwuDXLBXZH6BH4vi2>

Formulário presencial no setor de Planejamento

O Coletivo Inovando a Gestão Pública



SLIDES DE APRESENTAÇÃO CONFERÊNCIA PÚBLICA 2



Conceitos Gerais

Por que estamos revisando o Plano Diretor?

Segundo o Estatuto da Cidade, é obrigatório sua revisão periódica de no máximo a cada 10 anos. Para melhoria e desenvolvimento Municipal.

Por que estamos elaborando o Plano de Mobilidade Urbana?

Para promover a inclusão social e contribuir na qualidade de vida dos habitantes, com intuito de melhorar os deslocamentos e acessos para todos os municípios.

Em que etapa estamos?

De **coletar dados** sobre a realidade municipal para elaborar um diagnóstico da cidade, considerando todas regiões e bairros.

O Coletivo Inovando a Gestão Pública



Dados gerais do município


Aspectos Gerais e Históricos	
Localização – Mesorregião IBGE	Oeste Catarinense
Associação de Municípios	AMAUC – Associação dos Municípios do Alto Uruguai Catarinense
Agência de Desenvolvimento Regional de SC	ADR - Concórdia
Área Territorial – 2016 (km²)	145,976
Distância da Capital (km)	410
Altitude (m)	430
População (2010)	4.786
População Estimada 2018	3.695
Densidade demográfica – 2010 (hab/km²)	32,79
Data da Fundação	18 de fevereiro de 1949
Gentílico	Piratubense
Número de Eleitores	4.389
Principais atividades econômicas	Turismo e agropecuária.
Colonização	Alemã e italiana

Fontes: SEBRAE, 2013; IBGE, 2010; MAPA INTERATIVO DO ESTADO, 2016.


O Coletivo Inovando a Gestão Pública




SLIDES DE APRESENTAÇÃO CONFERÊNCIA PÚBLICA 2



Leitura do Município



O Coletivo Inovando a Gestão Pública



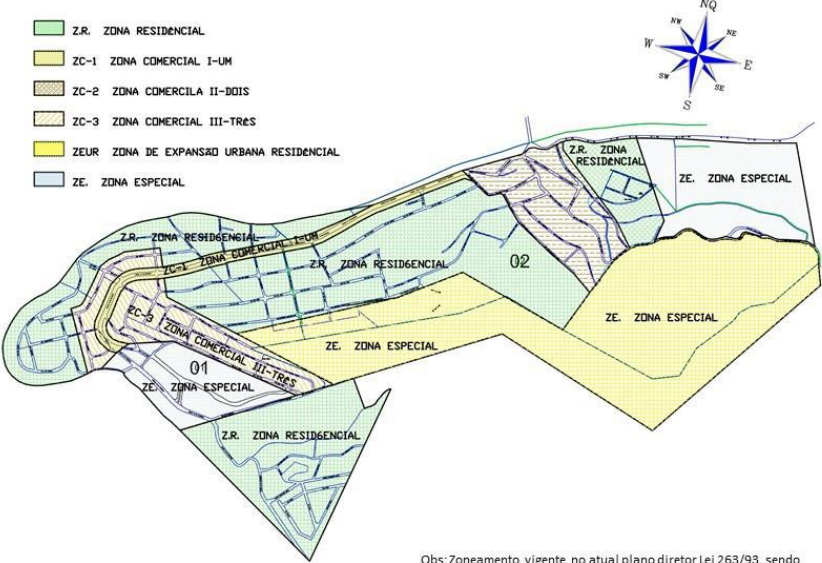
Zoneamento

Zoneamento atual

O QUE É ZONEAMENTO?

O zoneamento é um instrumento amplamente utilizado nos planos diretores, através do qual a cidade é dividida em áreas sobre as quais incidem diretrizes diferenciadas para o uso e a ocupação do solo, especialmente os índices urbanísticos.

- Z.R. ZONA RESIDENCIAL
- ZC-1 ZONA COMERCIAL I-UM
- ZC-2 ZONA COMERCIAL II-DOIS
- ZC-3 ZONA COMERCIAL III-TRES
- ZEUR ZONA DE EXPANSÃO URBANA RESIDENCIAL
- ZE. ZONA ESPECIAL




Obs: Zoneamento vigente no atual plano diretor Lei 263/93, sendo algumas zonas já atualizadas através de emendas na lei

O Coletivo Inovando a Gestão Pública



SLIDES DE APRESENTAÇÃO CONFERÊNCIA PÚBLICA 2



Zoneamento

ZONEAMENTO


Delimita o uso e a ocupação do solo, especialmente os índices urbanísticos.

ÍNDICES URBANÍSTICOS

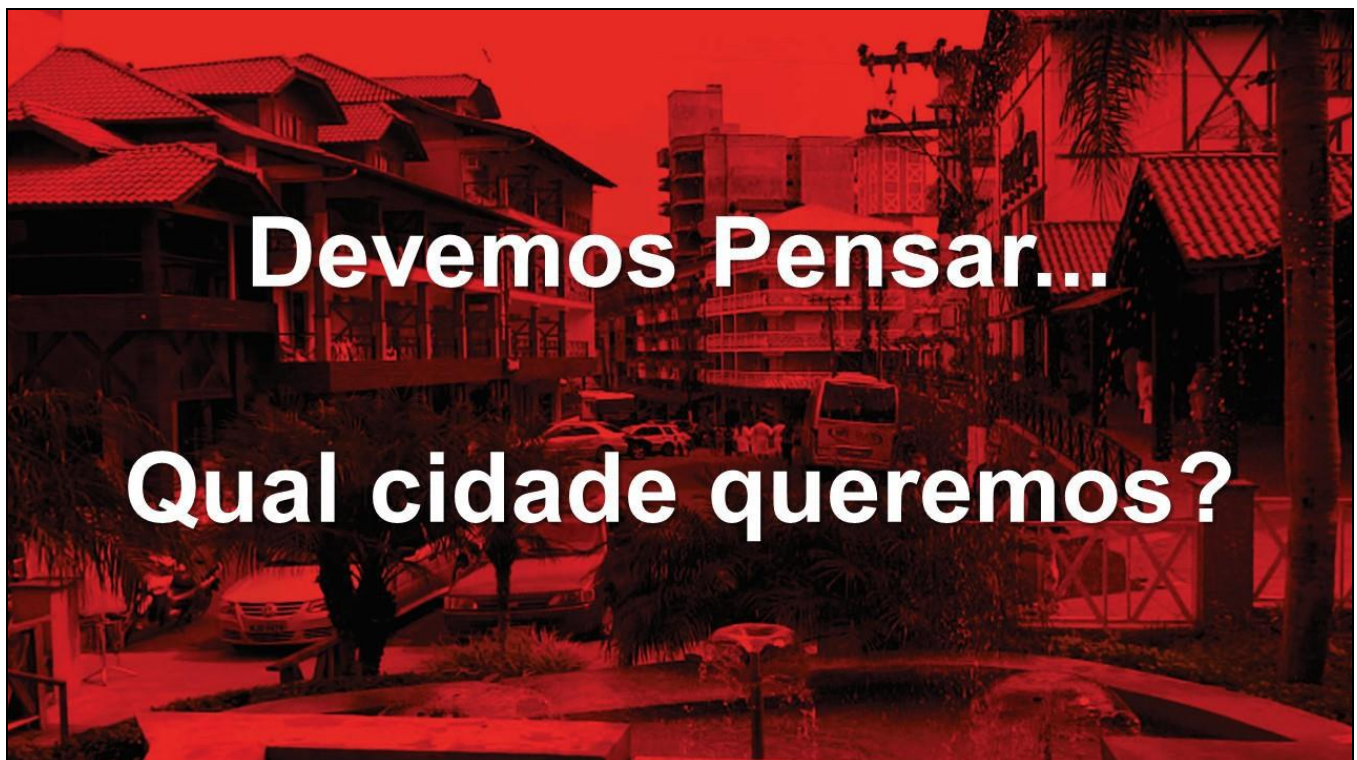
- Área Mínima de Lote;
- Testada;
- Recuos Frontal, Lateral e Fundos;
- Taxa de Ocupação;
- Taxa de Permeabilidade;
- Gabarito;
- Índice de Aproveitamento.

USOS


Permitidos, permissíveis e proibidos.



O Coletivo Inovando a Gestão Pública

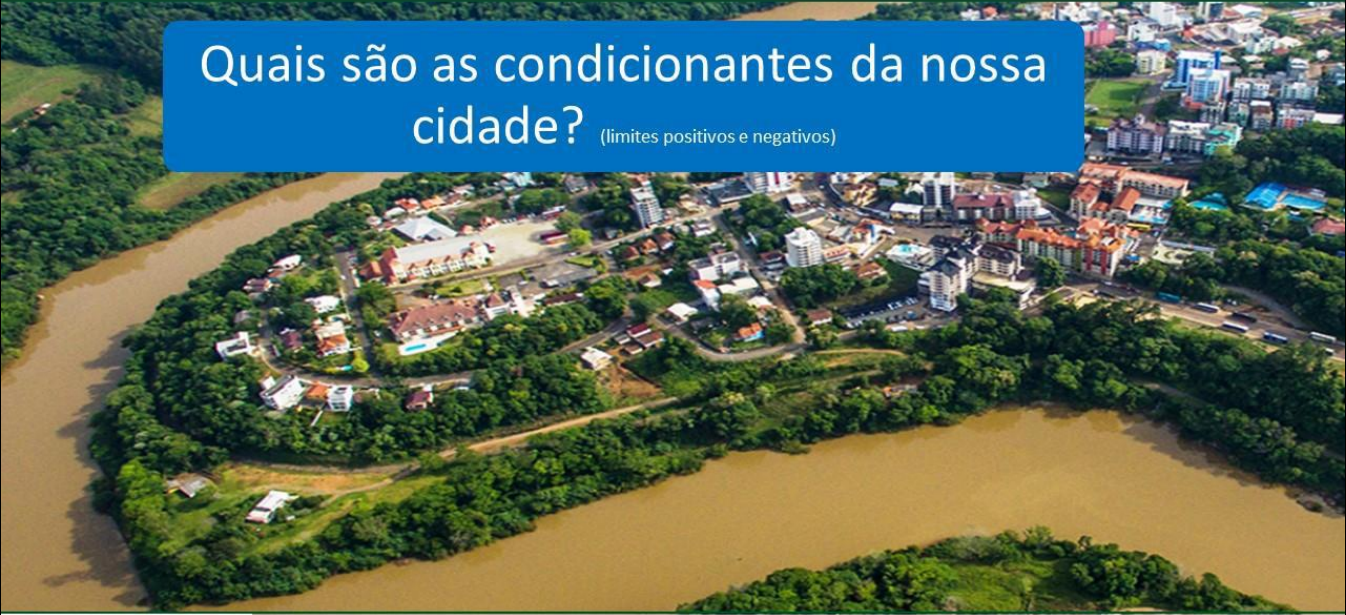


SLIDES DE APRESENTAÇÃO CONFERÊNCIA PÚBLICA 2




Zoneamento

Quais são as condicionantes da nossa cidade? (limites positivos e negativos)




O Coletivo Inovando a Gestão Pública



Zoneamento


Quais são as deficiências?




O Coletivo Inovando a Gestão Pública



SLIDES DE APRESENTAÇÃO CONFERÊNCIA PÚBLICA 2




Zoneamento




Quais são as potencialidades?

O Coletivo Inovando a Gestão Pública



Zoneamento



O que desejamos para Piratuba?

O Coletivo Inovando a Gestão Pública

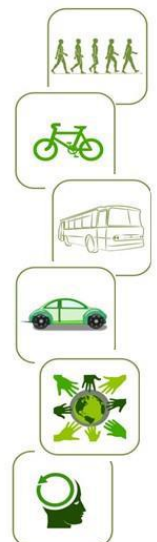


SLIDES DE APRESENTAÇÃO CONFERÊNCIA PÚBLICA 2



O QUE É MOBILIDADE URBANA?

- A mobilidade urbana se refere à **facilidade do deslocamento** das pessoas no espaço urbano.;
- Deve permitir que a população exerça seu direito de ir e vir livremente de forma rápida e eficiente;
- É o resultado da interação entre os deslocamentos das pessoas com a cidade (infraestrutura).



SLIDES DE APRESENTAÇÃO CONFERÊNCIA PÚBLICA 2



Mobilidade Urbana

- Precisamos pensar sobre como se organizam os usos e as ocupações da cidade e a melhor forma de garantir o acesso de todas as pessoas ao que a cidade oferece;
- Privilegiar as pessoas e suas necessidades de deslocamento, não apenas pensando nos meios de transporte e no trânsito.



Fonte: Revista Superinteressante



O Coletivo Inovando a Gestão Pública



Política Nacional de Mobilidade Urbana

- A Lei 12.587 de 03 de janeiro de 2012, veio para instituir princípios, diretrizes e objetivos da Política Nacional de Mobilidade Urbana, a qual orienta e traz instrumentos para melhorar as condições de mobilidade das cidades brasileiras.

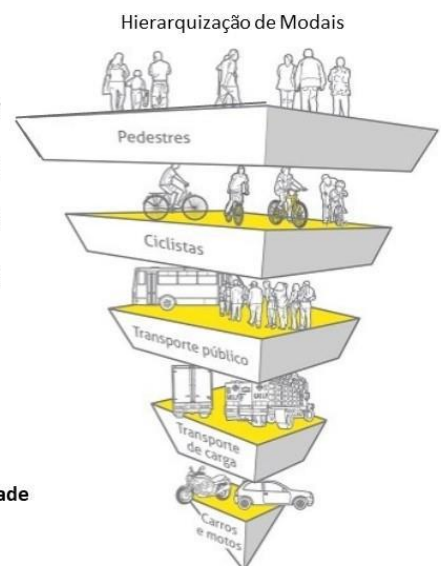
Política Nacional de
Mobilidade Urbana



Desenvolvimento
Urbano



Integração
Acessibilidade
Plano de Mobilidade



Fonte: ITDP

O Coletivo Inovando a Gestão Pública



SLIDES DE APRESENTAÇÃO CONFERÊNCIA PÚBLICA 2




Política Nacional de Mobilidade Urbana







O Coletivo Inovando a Gestão Pública



Fichas de Contribuição

As **fichas de consulta pública** contêm os seguintes tópicos a serem preenchidos a título de contribuição:

- Identificação do contribuinte;
- Tipo de proposta;
- Forma de manifestação (oral ou escrita).



FICHA DE INSCRIÇÃO Nº

Instruções Gerais

I. O uso da palavra será por ordem de inscrição, para aqueles que optarem por exposição oral ou leitura pela mesa. II. Cada participante terá o prazo de 02 (dois) minutos para a manifestação. III. Os esclarecimentos e/ou respostas, quando solicitados, deverão ter duração máxima de 02 (dois) minutos. IV. O participante inscrito não poderá ceder o seu tempo para somar, ou mesmo, transferi-lo para outra pessoa. V. Somente será permitida a inscrição no uso da palavra, após o esgotamento da lista de inscrições, desde que haja tempo hábil, de acordo com o exposto no item 13. VI. Manifestações ofensivas, personalizadas ou que desvirtuem do escopo da Conferência Pública Regional serão censuradas e o inscrito perderá o direito à fala.

Identificação

Nome: _____ CPF: _____
 Endereço: _____ E-mail: _____
 Residente no Município: Sim Não

Entidade que representa: (Se houver) _____

Indicação do dispositivo da Minuta do Anteprojeto de Lei a que se refere a sugestão: (número do artigo, anexo, mapa, outros) _____

Tipo de proposta:

Esclarecimento Alteração Inclusão Exclusão


Texto da proposta:

Justificativa da proposta:

Indicação de aneação de documentos: (se for o caso) _____

A participação será:

Oral Lida pela mesa Somente entrega da escrita de proposta



O Coletivo Inovando a Gestão Pública




SLIDES DE APRESENTAÇÃO CONFERÊNCIA PÚBLICA 2



The slide features a faded background image of a town street with buildings and palm trees. The text "CONSULTA PÚBLICA" is prominently displayed in the center in a large, bold, green font. In the top left corner, there is a small version of the CIM CATARINA logo. At the bottom left, the text "O Coletivo Inovando a Gestão Pública" is written in a small font.

CONSULTA PÚBLICA

O Coletivo Inovando a Gestão Pública




SLIDES DE APRESENTAÇÃO CONFERÊNCIA PÚBLICA 2




OBRIGADO!

O Coletivo Inovando a Gestão Pública



Mapas Temáticos



O Coletivo Inovando a Gestão Pública



APÊNDICE X – ATA DA CONFERÊNCIA



ATA DA CONFERÊNCIA




www.cimcatarina.sc.gov.br E-mail: cimcatarina@cimcatarina.sc.gov.br
CNPJ: 12.075.748/0001-32 Fone: (49) 3246-1296
O Coletivo Inovando e Gestão Pública

ATA DA SEGUNDA CONFERÊNCIA PÚBLICA REGIONAL DE REVISÃO DO PLANO DIRETOR E ELABORAÇÃO DO PLANO DE MOBILIDADE URBANA DO MUNICÍPIO DE PIRATUBA.

No dia vinte e seis do mês de setembro do ano de dois mil e dezoito, às dezenove horas e dez minutos, no Pavilhão da comunidade da Linha Serraria, foi realizada a segunda Conferência Pública Regional, contemplando o Centro Urbano e Zona Rural, com objetivo de subsidiar uma leitura do município através da concepção e perspectiva da população, para debater, rever e analisar o conteúdo do atual plano diretor do município de Piratuba e da elaboração do Plano de Mobilidade Urbana. Contou com os membros dos grupos de apoio técnico e de trabalho municipal, Prefeito, Vereadores e municipais. Inicialmente o Diretor de Gestão e Desenvolvimento Regional do CIMCATARINA, Sr. Gustavo Marcondes fez a abertura da conferência e saudou e agradeceu a presença de todos e explicou o motivo da reunião, dizendo que o processo de revisão do plano diretor e da elaboração do plano de mobilidade é feito junto com a comunidade, de forma participativa, para ouvirem os desejos da população e conhecer as necessidades do município. Explicou sobre a programação e sobre o preenchimento da ficha de inscrição, além disso, mostrou aos participantes outras maneiras de contribuir. Falou sobre a importância de pensar no coletivo. Discorreu que é um recurso que deve passar por revisão no máximo a cada 10 anos, para se adequar as mudanças periódicas que ocorrem, que é necessário planejar para se desenvolver. Além disso informou que o plano de mobilidade está sendo elaborado para promover acesso a todos, promover a inclusão social, a qualidade de vida e os deslocamentos dos municípios e que ele é feito pensando sempre nas pessoas, elas são a prioridade do plano, então informou que está sendo realizada a etapa de coleta de informações da população. Mostrou dados do IBGE referentes ao crescimento e distribuição populacional e como esse aumento interfere no planejamento da cidade. Apresentou o que é zoneamento, que é um instrumento que ordena o crescimento, que esclarece o tipo de construção permitida e os índices urbanísticos do município. Explicou que o objetivo dessa revisão é pensar qual cidade queremos. Questionou e exemplificou sobre as condicionantes, deficiências e as potencialidades do município. Perguntou, ainda, o que a população deseja para a cidade, para atrair mais turistas, novos moradores e para melhorar a qualidade de vida de quem vive em Piratuba. Apresentou o conceito de mobilidade urbana, direito de ir e vir livremente, ou seja, é a facilidade nos deslocamentos, explicou que é uma maneira de garantir aos pedestres acessos aos serviços que o município oferece, falou sobre a hierarquização dos modais de transporte, que devemos privilegiar as pessoas, mostrou alguns situações encontradas na cidade referentes a mobilidade e acessibilidade. Ainda, informou e mostrou sobre a consulta pública, que é uma maneira mais técnica de deixar sua sugestão. Ressaltou que o objetivo da noite foi ouvir a opinião e sugestões da população, reforçou a importância da participação social, informou ainda sobre a dinâmica que será realizada com mapas para sugestões e questionamentos, por fim agradeceu a presença de todos e então abriu-se a palavra para manifestações. O Sr. Carlos falou sobre o grande fluxo de veículos e pessoas em determinados horários de moradores das cidades vizinhas que vão trabalhar em Piratuba, pois estes não conseguem lotes para residir, então sugeriu uma expansão urbana, além disso comentou sobre apresentar propostas e ideias a população para que elas tenham conhecimento do que sugerir. O Sr. Gustavo falou que passaram a tarde em reunião e que foi comentado o aumento do perímetro urbano para beneficiar o município. Explicou que a ideia é ouvir a população e não levar algo pronto para se discutir. Um dos presentes comentou que a participação popular é muito pequena e que isso é ruim para o processo. O Sr. Gustavo informou que é de conhecimento de todos na prefeitura que a participação da população é pequena, mas que é divulgado, que existem diversas formas de contribuir tanto oral como escrita e que o processo

Sede do CIMCATARINA
Rua General Liberato Bittencourt, 1885, 12º Andar, Sala 1205, Bairro Centro
Florianópolis/Estado de Santa Catarina - CEP 88.070-800

1º Núcleo de Desenvolvimento Regional do CIMCATARINA
Rua Nereu Ramos, 761, 1º Andar, Sala 01, Centro
Piratuba/Estado de Santa Catarina - CEP 89.580-000



Carlyson
Piratuba




ATA DA CONFERÊNCIA





www.cimcatarina.sc.gov.br E-mail: cimcatarina@cimcatarina.sc.gov.br
CNPJ: 12.075.748/0001-32 Fone: (49) 3246-1206
O Coletivo Inovando a Gestão Pública

é transparente e está disponível no site do planejamento do município. O Sr. Cláudenir questionou sobre o processo e aprovação final. O Sr. Gustavo esclareceu que todo processo é aberto a participação popular, que agora estão em fase de leitura comunitária, após isso, os técnicos irão realizar um diagnóstico e por fim uma audiência pública, onde será apresentado o projeto de lei, onde novamente a população terá participação para deixar suas opiniões, então será encaminhado para Câmara de Vereadores para aprovação. Foi questionado a respeito do prazo de conclusão. O Sr. Gustavo informou que até agosto de 2019 a ideia é entregar os dois planos para o município. O Sr. Joelson Medeiros, secretário da Cidade e de Desenvolvimento Econômico do município, informou que houve divulgação dentro da prefeitura, porém vai do interesse das pessoas em participar ou não. Houve mais alguns apontamentos e questionamentos quanto a questão de divulgação. O Sr. Cláudenir questionou a respeito dos estacionamentos. O Sr. Gustavo informou que está sendo feito um levantamento de dados por técnicos do consórcio para ver qual a melhor solução para resolver esse problema, mas sempre de forma a priorizar as pessoas. O Sr. Thiago comentou que é triste as pessoas não participarem, e quando o fazem pensam em problemas próprios, que essa revisão deve priorizar o município, pensando no bem-estar de todos. O Sr. Olmir Benjamin, prefeito do município, agradeceu a presença de todos e falou da importância do plano diretor. O Sr. Gustavo falou que é pensando no bem da população, para o desenvolvimento da cidade, convidou a todos os presentes para participarem da dinâmica com os mapas. Após decorrido o tempo, não havendo mais contribuições o Sr. Gustavo deu por encerrada a Segunda Conferência Pública Regional, agradecendo a presença de todos, e convidando para a próxima conferência que acontecerá. Ficou assim determinando a mim, Renata Brollo Boçois, que lavrasse a presente ata e procedesse a sua publicação, no órgão site oficial do Planejamento Urbano do Município de Piratuba, a fim de surtir os seus efeitos legais e jurídicos. A presente ata segue assinada por mim, Renata Brollo Boçois, pela Analista Técnica, Sra. Mayara Zago, pelo Diretor de Gestão e Desenvolvimento Regional, Sr. Gustavo Marcondes e pelo Secretário da Cidade e Desenvolvimento Econômico Sr. Joelson Medeiros, como sinal de sua aprovação. Piratuba, vinte e seis de setembro de dois mil e dezoito.


RENATA BROLLO BOÇOIS
Estatística de Arquitetura e Urbanismo


GUSTAVO MARCONDES
Diretor de Gestão e Desenvolvimento Regional do
CIMCATARINA
Bel. em Direito e Corretor
CRECI 31981F


MAYARA ZAGO
Analista Técnica do CIMCATARINA
Engenheira Civil
CREA/SC 147796-6


JOELSON MEDEIROS
Secretário da Cidade e de Desenvolvimento Econômico de
Piratuba

Sede do CIMCATARINA
Rua General Liberato Bittencourt, 1885, 12º Andar, Sala 1205, Bairro Centro
Florianópolis/Estado de Santa Catarina – CEP 88.070-800

1º Núcleo de Desenvolvimento Regional do CIMCATARINA
Rua Nereu Ramos, 781, 1º Andar, Sala 01, Centro
Florianópolis/Estado de Santa Catarina – CEP 88.680-000



APÊNDICE XI – MATERIAL DE DIVULGAÇÃO



CONVITE



**REVISÃO DO
PLANO
DIRETOR
ELABORAÇÃO DO
PLANMOB
PIRATUBA**

Convite

A prefeitura Municipal de Piratuba, convida a população em geral para participar da 2ª Conferência Pública de Revisão do Plano Diretor e Elaboração do Plano de Mobilidade Urbana, conforme as regiões, data, horário e local abaixo:

CONFERÊNCIA PÚBLICA 2

Abrangência: Centro Urbano e Zona Rural
Local: Pavilhão da Comunidade da Linha Serraria
Hora: 19:00
Data: 26/09/2018





SITE DO PLANEJAMENTO URBANO DE PIRATUBA



Participação - Material de Apoio - Plano Diretor - PlanMob - Legislação - Audiência Pública - Oficinas - Conferências Públicas - Eventos

Planejamento Urbano



**Conferências Públicas
12 e 26/09/2018**

Um novo Jeito de Pensar Piratuba!

Planejamento Urbano

Planejamento Urbano é o exercício de autoconhecimento dos municípios, este deve ser realizado de forma a proporcionar a leitura dos cenários locais entre eles o socioeconômico, habitacional, ambiental, dentre outros.

Com a construção destes cenários, caberá o estudo de impacto e proteção de intervenção para adequar e prospectar novos rumos de desenvolvimento territorial de curto, médio e



ANEXOS



ANEXO II – PUBLICAÇÃO NO DIÁRIO OFICIAL



PUBLICAÇÃO NO DIÁRIO OFICIAL

28/08/2018 (Terça-feira)	DOM/SC - Edição Nº 2614	Página 514
--------------------------	-------------------------	------------

Art. 3º O presente Decreto entrará em vigor na data de sua publicação.

Art. 4º Revogam-se as disposições em contrário.

Piratuba-SC, 27 de agosto de 2018.
OLMIR PAULINHO BENJAMINI
PREFEITO MUNICIPAL

Registrado e Publicado no Mural Público
Conforme Lei 1.388/2017 e Lei nº226/93
Em 27 de agosto de 2018.

Giovani Gelson Meneghel
Secretário Municipal de Administração E Finanças

EDITAL CONFERÊNCIAS PÚBLICAS PIRATUBA Publicação Nº 1727177

EDITAL CONFERÊNCIAS PÚBLICAS

Plano Diretor e Plano de Mobilidade Urbana

O Município de Piratuba, neste ato representado pelo Prefeito, Sr. OLMIR Paulinho Benjamini, através deste edital, CONVIDA a população em geral, para a participação popular nas conferências públicas regionais para a revisão do Plano Diretor e Elaboração do Plano de Mobilidade Urbana, conforme as regiões, datas, horários e locais descritos abaixo:

Conferência Pública 01
Bairros: Centro Urbano
Horário - 19:00 h
Data: 12/09/2018
Local: Anfiteatro do Centro de Eventos de Piratuba

Conferência Pública 02
Bairros: Zona Rural com Urbana.
Horário - 19:00 h
Data: 26/09/2018
Local: Pavilhão da Comunidade da Linha Serraria

Conferência Pública 03
Bairros: Zona Rural com Urbana.
Horário - 19:00 h
Data: 10/10/2018
Local: Pavilhão da Comunidade do Arroio Bonito

Desta forma, ficam convocados, todos os que desejarem participar das Conferências Públicas Regionais.

Piratuba, 28 de Agosto de 2018

PORTARIA Nº 280/2018 Publicação Nº 1727647


PORTARIA Nº 280/2018, de 24 de agosto de 2.018
Redistribuí servidora efetiva para atuar junto à Secretaria Municipal de Transportes e Infraestrutura Rural.

O Prefeito Municipal de Piratuba – Estado de Santa Catarina, no uso de suas atribuições e nos termos do inciso I, combinado com o § 1º do artigo 58 da lei complementar nº 65/2015 que dispõe sobre o estatuto dos servidores públicos do município de Piratuba, das fundações municipais e dá outras providências,
REDISTRIBUI

GLECI SCHMIDT, brasileira, solteira, residente e domiciliada na Rua 1º de Maio, nesta Cidade e Município de Piratuba, portadora da carteira de identidade nº1.702.005 e CPF sob o nº 807.049.309-78, ocupante do cargo efetivo de AGENTE DE SERVIÇOS GERAIS INTERNOS, para a Secretaria Municipal de Transportes e Infraestrutura Rural.

A jornada de trabalho é a estabelecida para a Secretaria Municipal de Transportes e Infraestrutura Rural.

Nos termos do artigo 20 da lei complementar nº 65/2015, fica estabelecido o prazo de 24 (vinte e quatro) horas após a notificação para entrar em exercício no novo órgão, sob pena da aplicação das normas estabelecidas no artigo 169 da lei retro citada.

 **DOM/SC** ASSINADO DIGITALMENTE www.diariomunicipal.sc.gov.br



ANEXO III – MATERIAL DE DIVULGAÇÃO



CONVITE NO SITE DO MUNICÍPIO

Convite para Audiência Pública sobre Plano Diretor e Plano de Mobilidade Urbana de Piratuba

Publicado em 25/09/2018 às 14:20 - Atualizado em 25/09/2018 às 14:20



Créditos: Divulgação

Baixar Imagem

Convite para Audiência Pública sobre Plano Diretor e Plano de Mobilidade Urbana de Piratuba

A Administração Municipal de Piratuba, através do prefeito Olmir Paulinho Benjamini, convida a todos para a segunda Audiência Pública de Revisão do Plano Diretor e Elaboração do Plano de Mobilidade Urbana (PlanMob), a ser realizada nesta quarta-feira, dia 26 de setembro, às 19h, no Centro Comunitário de Linha Serraria.

Elisângela Pezzutti - Ascom/Prefeitura Municipal de Piratuba



CONFERÊNCIA PÚBLICA 3

ZONA RURAL COM URBANA



4. CONFERÊNCIA PÚBLICA 3: ZONA RURAL COM URBANA

Local de realização da Conferência: Pavilhão da Comunidade do Arroio Bonito

Data: 10/10/2018

Horário de início: 19h15min

Horário de término: 20horas.

Quantidade de participantes: 13

Após a abertura da conferência, foi exposto aos presentes os conceitos de Planejamento Urbano, de Plano Diretor, Plano de Mobilidade Urbana. Foi apresentado uma leitura técnica do município, zoneamento atual do município e temas relacionados ao plano diretor como condicionantes, deficiências e potencialidades para serem discutidos na noite.

Posteriormente a apresentação do conteúdo, seguindo a metodologia proposta pela equipe técnica do CIMCATARINA, disponibilizou-se tempo para os participantes realizarem suas contribuições, posteriormente aberto debate e manifestações das ideias e por fim realizada a dinâmica de mapas com a população para apontamentos mais específicos.



APÊNDICES



APÊNDICE XII – LISTA DE PRESENÇA



**LISTA DE PRESENÇA – PLANO DE MOBILIDADE
CONFERÊNCIA PÚBLICA 03**

LISTA DE PRESENÇA - CONFERÊNCIAS PÚBLICAS - PLANO DIRETOR				
DATA: 10/10/2018	HORA INÍCIO: 19h15min	HORA FIM: 20h		
MUNICÍPIO: PIRATUBA	LOCAL: PAQUÊS DA COMUNIDADE - APOSELO BONITO			
ASSUNTOS: CONFERÊNCIA PÚBLICA 03				
PARTICIPANTES		BAIRRO OU INSTITUIÇÃO REPRESENTANTE	E-MAIL	ASSINATURA
NOME	Nº IDENTIFICAÇÃO (RG ou CPF)	ENDEREGO		
Bernardo [assinatura]		Al. Beley Piratuba		[assinatura]
Fraújo Cavallho de Silva		Rua Boa Vista 172		[assinatura]
Muller Benzold		Imbuena D'Ávila	Veredona	[assinatura]
Carlos Napoleão da Silva	462488988	R. Selva [assinatura]		[assinatura]
Edoardo [assinatura]		Al. [assinatura]		[assinatura]
JOELSON MENDES	3304583	AV. 18 DE FEVEREIRO	PREFEITURA	[assinatura]
Almeida For		ANEXO BONITO		[assinatura]
LIANA C. FREITAS	3949392	PIRATUBA	PREFEITURA	[assinatura]
Carlos [assinatura]	3153543	Nova Bercaria		[assinatura]
ADEMARC UBIALI	02787507986	L. SERRAÇA		[assinatura]
Luiz Carlos Gomes		Piratuba	Veredona	[assinatura]
Gustavo Mancuvas	082.344.059-93	Fraiburgo	CIM CATARINA	[assinatura]
RENATA BOCAIS	4928861	FRAIBURGO	CIM CATARINA	[assinatura]



APÊNDICE XIII - FOTOS



FOTOS CONFERÊNCIA PÚBLICA 03



Imagem 1



Imagem 2



Imagem 3



APÊNDICE XIV – SLIDES DE APRESENTAÇÃO



SLIDES DE APRESENTAÇÃO
CONFERÊNCIA PÚBLICA 3



REVISÃO DO
**PLANO
DIRETOR**
ELABORAÇÃO DO
PLANMOB
PLANO DE MOBILIDADE URBANA
PIRATUBA

3ª CONFERÊNCIA PÚBLICA REGIONAL

Realização:  



CIM CATARINA
CONSÓRCIO INTERMUNICIPAL CATARINENSE



SLIDES DE APRESENTAÇÃO CONFERÊNCIA PÚBLICA 3



Programação

As Conferências Públicas Regionais são regidas por regimento interno, conforme a programação descrita abaixo:

O tempo de duração do evento será de 02 (duas) horas, conforme a necessidade, podendo ser prorrogada por mais 01 hora.

- Assinar as listas de presenças;
- Distribuição das Fichas de inscrição para contribuição e participação na conferência;
- 19:00 - Abertura e apresentação da programação;
- 19:10 - Exposição da Conferência Pública Regional;
- 19:40 - Manifestação (facultativa) da representação das Associações dos Bairros;
- 20:10 - Intervalo para inscrição de participantes na manifestação pública;
- 20:20 - Debate e manifestação pública;
- 21:00 - Encerramento.


O Coletivo Inovando a Gestão Pública



Fichas de Contribuição

As **fichas de contribuição** contêm os seguintes tópicos a serem preenchidos a título de contribuição:

- Identificação do contribuinte;
- Tipo de proposta;
- Forma de manifestação (oral ou escrita).



FICHA DE INSCRIÇÃO

Nº

Instruções Gerais

I. O uso da palavra será por ordem de inscrição, para aqueles que optarem por exposição oral ou leitura pela mesa. II. Cada participante terá o prazo de 03 (três) minutos para a manifestação. III. Os esclarecimentos e/ou respostas, quando solicitados, deverão ter duração máxima de 02 (dois) minutos. IV. O participante inscrito não poderá ceder o seu tempo para somar, ou mesmo, transferi-lo para outra pessoa. V. Somente será permitida a inscrição no uso da palavra, após o esgotamento da lista de inscrições, desde que haja tempo hábil, de acordo com o exposto no item 13. VI. Manifestações ofensivas, personalizadas ou que desvirtuem do escopo da Conferência Pública Regional serão censuradas e o inscrito perderá o direito à fala.

Identificação

Nome: _____ CPF: _____

Endereço: _____ E-mail: _____

Residente no Município: Sim Não

Entidade que representa: (Se houver) _____

Indicação do dispositivo da Minuta do Anteprojeto de Lei a que se refere a sugestão: (número do artigo, anexo, mapa, outros) _____

Tipo de proposta: Esclarecimento Alteração Inclusão Exclusão

Texto da proposta: _____

Justificativa da proposta: _____

Indicação de aneação de documentos: (se for o caso) _____

A participação será:


Oral Lida pela mesa Somente entrega da escrita de proposta



O Coletivo Inovando a Gestão Pública




SLIDES DE APRESENTAÇÃO CONFERÊNCIA PÚBLICA 3




Como Contribuir?

Prefeitura de Piratuba
<http://www.piratuba.sc.gov.br/>



CIMCATARINA
<http://www.cimcatarina.sc.gov.br/>



Acesso do Planejamento Urbano:
<http://planejamentourbano.cimcatarina.sc.gov.br/?municipio=piratuba>

E-mail: pensarpiratuba@cimcatarina.sc.gov.br


Formulário online:
<https://goo.gl/forms/wwuDXLBXZH6BH4vi2>

Formulário presencial no setor de Planejamento

O Coletivo Inovando a Gestão Pública



SLIDES DE APRESENTAÇÃO CONFERÊNCIA PÚBLICA 3



Conceitos Gerais

Por que estamos revisando o Plano Diretor?

Segundo o Estatuto da Cidade, é obrigatório sua revisão periódica de no máximo a cada 10 anos. Para melhoria e desenvolvimento Municipal.


Por que estamos elaborando o Plano de Mobilidade Urbana?

Para promover a inclusão social e contribuir na qualidade de vida dos habitantes, com intuito de melhorar os deslocamentos e acessos para todos os municípios.

Em que etapa estamos?

De **coletar dados** sobre a realidade municipal para elaborar um diagnóstico da cidade, considerando todas regiões e bairros.

O Coletivo Inovando a Gestão Pública



Dados gerais do município


Aspectos Gerais e Históricos	
Localização – Mesorregião IBGE	Oeste Catarinense
Associação de Municípios	AMAUC – Associação dos Municípios do Alto Uruguai Catarinense
Agência de Desenvolvimento Regional de SC	ADR - Concórdia
Área Territorial – 2016 (km²)	145,976
Distância da Capital (km)	410
Altitude (m)	430
População (2010)	4.786
População Estimada 2018	3.695
Densidade demográfica – 2010 (hab/km²)	32,79
Data da Fundação	18 de fevereiro de 1949
Gentílico	Piratubense
Número de Eleitores	4.389
Principais atividades econômicas	Turismo e agropecuária.
Colonização	Alemã e italiana

Fontes: SEBRAE, 2013; IBGE, 2010; MAPA INTERATIVO DO ESTADO, 2016.

O Coletivo Inovando a Gestão Pública




SLIDES DE APRESENTAÇÃO CONFERÊNCIA PÚBLICA 3



Leitura do Município



O Coletivo Inovando a Gestão Pública



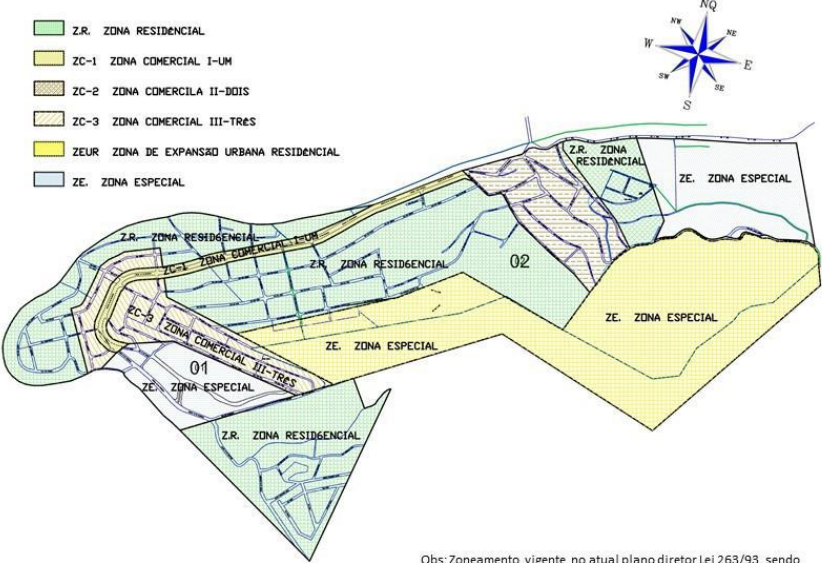
Zoneamento

Zoneamento atual

O QUE É ZONEAMENTO?

O zoneamento é um instrumento amplamente utilizado nos planos diretores, através do qual a cidade é dividida em áreas sobre as quais incidem diretrizes diferenciadas para o uso e a ocupação do solo, especialmente os índices urbanísticos.

- Z.R. ZONA RESIDENCIAL
- ZC-1 ZONA COMERCIAL I-UM
- ZC-2 ZONA COMERCIAL II-DOIS
- ZC-3 ZONA COMERCIAL III-TRES
- ZEUR ZONA DE EXPANSÃO URBANA RESIDENCIAL
- ZE. ZONA ESPECIAL



Obs: Zoneamento vigente no atual plano diretor Lei 263/93, sendo algumas zonas já atualizadas através de emendas na lei

O Coletivo Inovando a Gestão Pública



SLIDES DE APRESENTAÇÃO CONFERÊNCIA PÚBLICA 3



Zoneamento

ZONEAMENTO

Delimita o uso e a ocupação do solo, especialmente os índices urbanísticos.

ÍNDICES URBANÍSTICOS

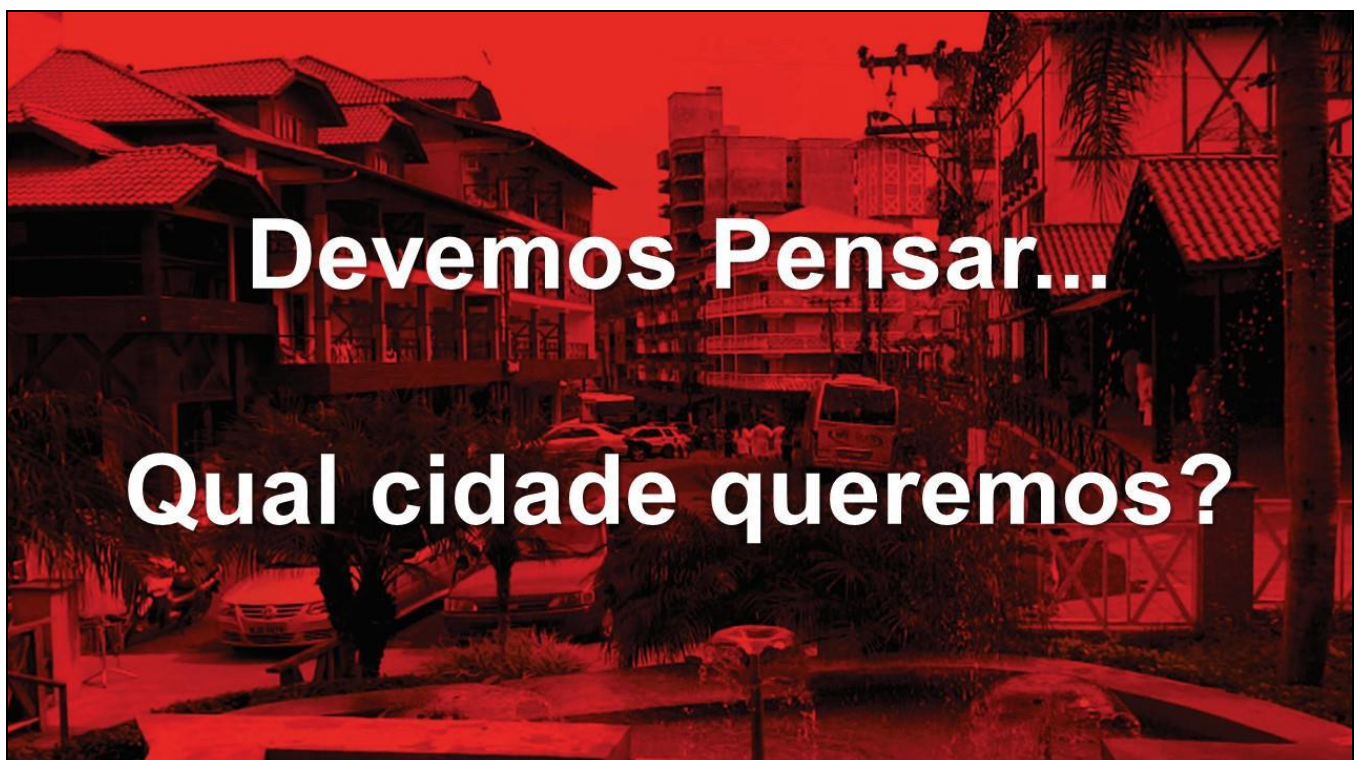
- Área Mínima de Lote;
- Testada;
- Recuos Frontal, Lateral e Fundos;
- Taxa de Ocupação;
- Taxa de Permeabilidade;
- Gabarito;
- Índice de Aproveitamento.

USOS


Permitidos, permissíveis e proibidos.



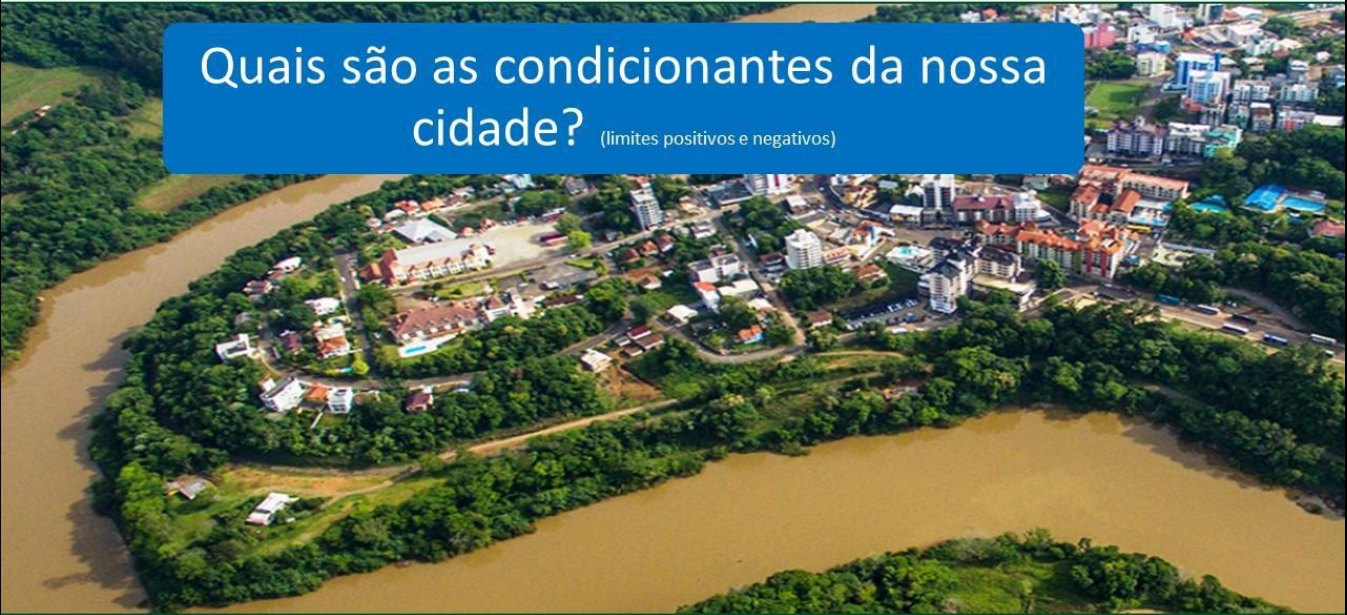
O Coletivo Inovando a Gestão Pública



SLIDES DE APRESENTAÇÃO CONFERÊNCIA PÚBLICA 3




Zoneamento

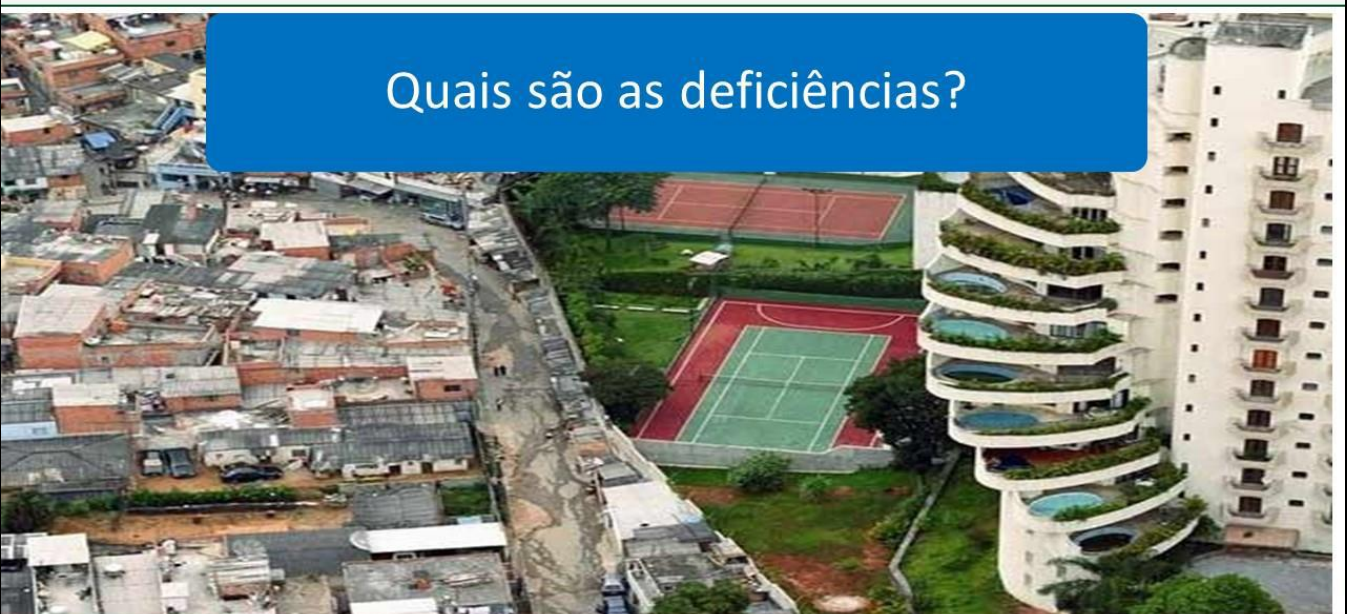


Quais são as condicionantes da nossa cidade? (limites positivos e negativos)

O Coletivo Inovando a Gestão Pública



Zoneamento



Quais são as deficiências?

O Coletivo Inovando a Gestão Pública



SLIDES DE APRESENTAÇÃO CONFERÊNCIA PÚBLICA 3




Zoneamento



Quais são as potencialidades?

O Coletivo Inovando a Gestão Pública



Zoneamento



O que desejamos para Piratuba?

O Coletivo Inovando a Gestão Pública

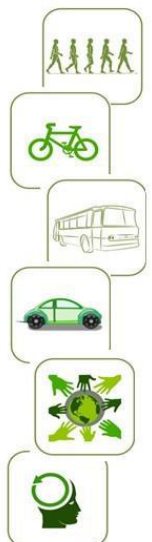


SLIDES DE APRESENTAÇÃO CONFERÊNCIA PÚBLICA 3



O QUE É MOBILIDADE URBANA?

- A mobilidade urbana se refere à **facilidade do deslocamento** das pessoas no espaço urbano.;
- Deve permitir que a população exerça seu direito de ir e vir livremente de forma rápida e eficiente;
- É o resultado da interação entre os deslocamentos das pessoas com a cidade (infraestrutura).



SLIDES DE APRESENTAÇÃO CONFERÊNCIA PÚBLICA 3



Mobilidade Urbana

- Precisamos pensar sobre como se organizam os usos e as ocupações da cidade e a melhor forma de garantir o acesso de todas as pessoas ao que a cidade oferece;
- Privilegiar as pessoas e suas necessidades de deslocamento, não apenas pensando nos meios de transporte e no trânsito.



Fonte: Revista Superinteressante



O Coletivo Inovando a Gestão Pública



Política Nacional de Mobilidade Urbana

- A Lei 12.587 de 03 de janeiro de 2012, veio para instituir princípios, diretrizes e objetivos da Política Nacional de Mobilidade Urbana, a qual orienta e traz instrumentos para melhorar as condições de mobilidade das cidades brasileiras.

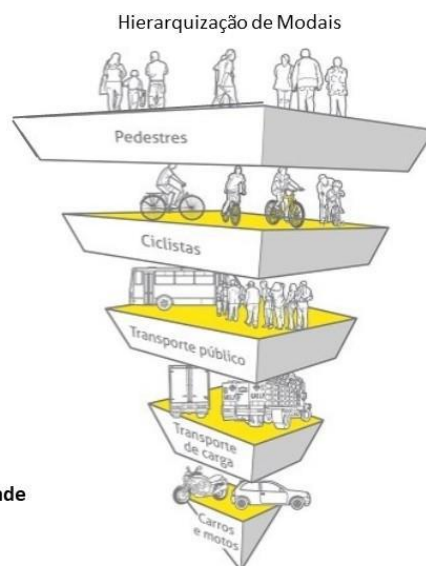
Política Nacional de
Mobilidade Urbana



Desenvolvimento
Urbano



Integração
Acessibilidade
Plano de Mobilidade



Fonte: ITDP

O Coletivo Inovando a Gestão Pública



SLIDES DE APRESENTAÇÃO CONFERÊNCIA PÚBLICA 3




Política Nacional de Mobilidade Urbana







O Coletivo Inovando a Gestão Pública



Fichas de Contribuição

As **fichas de consulta pública** contêm os seguintes tópicos a serem preenchidos a título de contribuição:

- Identificação do contribuinte;
- Tipo de proposta;
- Forma de manifestação (oral ou escrita).



FICHA DE INSCRIÇÃO Nº

Instruções Gerais

I. O uso da palavra será por ordem de inscrição, para aqueles que optarem por exposição oral ou leitura pela mesa. II. Cada participante terá o prazo de 02 (dois) minutos para a manifestação. III. Os esclarecimentos e/ou respostas, quando solicitados, deverão ter duração máxima de 02 (dois) minutos. IV. O participante inscrito não poderá ceder o seu tempo para somar, ou mesmo, transferi-lo para outra pessoa. V. Somente será permitida a inscrição no uso da palavra, após o esgotamento da lista de inscrições, desde que haja tempo hábil, de acordo com o exposto no item 13. VI. Manifestações ofensivas, personalizadas ou que desvirtuem do escopo da Conferência Pública Regional serão censuradas e o inscrito perderá o direito à fala.

Identificação

Nome: _____ CPF: _____
 Endereço: _____ E-mail: _____
 Residente no Município: Sim Não

Entidade que representa: (Se houver) _____

Indicação do dispositivo da Minuta do Anteprojeto de Lei a que se refere a sugestão: (número do artigo, anexo, mapa, outros) _____

Tipo de proposta:

Esclarecimento Alteração Inclusão Exclusão


Texto da proposta:

Justificativa da proposta:

Indicação de aneação de documentos: (se for o caso) _____

A participação será:

Oral Lida pela mesa Somente entrega da escrita de proposta



O Coletivo Inovando a Gestão Pública



SLIDES DE APRESENTAÇÃO CONFERÊNCIA PÚBLICA 3






CONSULTA PÚBLICA

O Coletivo Inovando a Gestão Pública

This slide features a faded background image of a town street with buildings and palm trees. The text 'CONSULTA PÚBLICA' is prominently displayed in the center in a large, bold, green font. The CIM CATARINA logo is in the top left corner, and the tagline 'O Coletivo Inovando a Gestão Pública' is at the bottom left.



SLIDES DE APRESENTAÇÃO CONFERÊNCIA PÚBLICA 3



APÊNCIDE XV – ATA DA CONFERÊNCIA



ATA DA CONFERÊNCIA



www.cimcatarina.sc.gov.br E-mail: cimcatarina@cimcatarina.sc.gov.br
CNPJ: 12.075.748/0001-32 Fone: (49) 3246-1206
O Coletivo Inovando e Gestão Pública

ATA DA TERCEIRA CONFERÊNCIA PÚBLICA REGIONAL DE REVISÃO DO PLANO DIRETOR E ELABORAÇÃO DO PLANO DE MOBILIDADE URBANA DO MUNICÍPIO DE PIRATUBA.

No dia dez do mês de outubro do ano de dois mil e dezoito, às dezenove horas e quinze minutos, no Pavilhão da comunidade do Arroio Bonito foi realizada a terceira Conferência Pública Regional, contemplando o Centro Urbano e Zona Rural, com objetivo de subsidiar uma leitura do município através da concepção e perspectiva da população, para debater, rever e analisar o conteúdo do atual plano diretor do município de Piratuba e da elaboração do Plano de Mobilidade Urbana. Contou com os membros dos grupos de apoio técnico e de trabalho municipal, vereadores e munícipes. Inicialmente o Diretor de Gestão e Desenvolvimento Regional do CIMCATARINA, Sr. Gustavo Marcondes fez a abertura da conferência e saudou e agradeceu a presença de todos e explicou o motivo da reunião, dizendo que o processo de revisão do plano diretor e da elaboração do plano de mobilidade é feito junto com a comunidade, de forma participativa, para ouvirem os desejos da população e conhecer as necessidades do município. Explanou sobre as formas de contribuir. Discorreu que é um recurso que deve passar por revisão no máximo a cada 10 anos, para se adequar as mudanças periódicas que ocorrem, que é necessário planejar para se desenvolver. Além disso informou que o plano de mobilidade está sendo elaborado para promover acesso a todos, promover a inclusão social, a qualidade de vida e os deslocamentos dos munícipes e que ele é feito pensando sempre nas pessoas, elas são a prioridade do plano, então informou que *está sendo realizada a etapa de coleta de informações da população*. Mostrou dados do IBGE referentes ao crescimento e distribuição populacional e como esse aumento interfere no planejamento da cidade, informou que o plano diretor envolve a cidade inteira, não apenas a área urbana, mas o interior e as comunidades rurais também, para que todos tenham uma melhor qualidade de vida e acesso aos serviços. Apresentou o que é zoneamento, que é um instrumento que ordena o crescimento, que esclarece o tipo de construção permitida e os índices urbanísticos do município. Explicou que o objetivo dessa revisão é pensar qual cidade queremos. Questionou e exemplificou sobre as condicionantes, deficiências e as potencialidades do município. Perguntou, ainda, o que a população deseja para a cidade, para atrair mais turistas, novos moradores e para melhorar a qualidade de vida de quem vive em Piratuba. Apresentou o conceito de mobilidade urbana, direito de ir e vir livremente, ou seja, é a facilidade nos deslocamentos, explicou que é uma maneira de garantir aos pedestres acessos aos serviços que o município oferece, falou sobre a hierarquização dos modais de transporte, que devemos privilegiar as pessoas, mostrou alguns situações encontradas na cidade referentes a mobilidade e acessibilidade. Ainda, informou e mostrou sobre a consulta pública, que é uma maneira mais técnica de deixar sua sugestão. Ressaltou que o objetivo da noite foi ouvir a opinião e sugestões da população, reforçou a importância da participação social, por fim agradeceu a presença de todos e então abriu-se a palavra para manifestações. O Sr. Joelson Medeiros, Secretário da Cidade e de Desenvolvimento Econômico de Piratuba, agradeceu a presença de todos, e lamentou a população não demonstrar interesse em participar de algo tão importante para o município. O Sr. Mario informou que houve pouca divulgação e que as pessoas estão desinteressadas, pois na comunidade há uma concentração de pessoas idosas. O Sr. Carlos Nédio da Silva comentou que é bom quando *as cidades são planejadas, e que Piratuba agora vai ter que se adequar em muitas coisas*, principalmente porque a geografia do local não é muito favorável, possui muitos morros. A Sra. Marli, vereadora do município, informou que em 2009 o plano não foi aprovado pela câmara e que após isso foram feitas diversas emendas, e que chegou um momento que o plano inteiro precisa ser revisado, e questionou o aumento do perímetro urbano. O Sr. Gustavo disse que isso deve ser estudado, pois tem prós e contras e analisar o desejo da população.

Sede do CIMCATARINA
Rua General Libarato Biltencouri, 1885, 12º Andar, Sala 1205, Bairro Canto
Florianópolis/Estado de Santa Catarina – CEP 88.070-800

1º Núcleo de Desenvolvimento Regional do CIMCATARINA
Rua Nereu Ramos, 761, 1º Andar, Sala 01, Centro
Friburgo/Estado de Santa Catarina – CEP 89.580-000




ATA DA CONFERÊNCIA



www.cimcatarina.sc.gov.br E-mail: cimcatarina@cimcatarina.sc.gov.br
CNPJ: 12.075.748/0001-32 Fone: (49) 3246-1206
O Coletivo Inovando a Gestão Pública

O Sr. Joelson explicou que independente do lado que o município cresça, ele deve seguir os padrões estabelecidos. O Sr. Gustavo reforçou a importância de planejar, para aquilo que vier de novo venha com qualidade para todos, tanto no plano diretor, como no plano de mobilidade urbana. O Sr. Joelson informou a importância do preenchimento do formulário, que os presentes podem levar para distribuir e entregar na prefeitura. O Sr. Mario falou que a presença dos vereadores é importante para aprovação da lei, e que é uma pena eles não estarem presentes na reunião da noite. O Sr. Joelson explicou que após todos o processo, e que a lei estiver pronta será convocado todos os vereadores para votação de aprovação. O Sr. Luiz Carlos, vereador do município questionou se há um tempo certo para fazer emendas depois de aprovada a lei. O Sr. Gustavo explicou que o processo todo a população pode participar, que o plano diretor pode ser revisado a qualquer momento, mas no máximo a cada 10 anos, mas que se houverem mudanças nesse tempo pode ser revisado e criar-se emendas, essas caso sejam pequenas, que não afetem a população, os vereadores podem alterar, já se as mudanças afetam a população devem ser feitas mediante uma audiência pública com as pessoas envolvidas. O Sr. Carlos, falou que os vereadores representam a população e disse que deveriam participar de todas as reuniões para na hora da aprovação poderem defender os interesses da população. Ele informou que possui um loteamento o qual existe uma rua que termina e precisa do bolsão de retorno, porém há possibilidade de expansão, questionou se poderia eliminar esse espaço para o retorno e deixar pronto para caso de expansão ser feito a ligação com a rua que será criada. O Sr. Gustavo explicou que em casos assim deve ter rua projetada, mas são casos a se estudar. O Sr. Joelson, reforçou que em casos de grandes terrenos que querem desmembrar e o lote termina no fim da rua, quando o vizinho for lotear terá que adequar aos padrões já estabelecidos e se projetar a rua para que se siga um padrão. Não havendo mais contribuições o Sr. Gustavo deu por encerrada a Terceira Conferência Pública Regional, agradecendo a presença de todos. Ficou assim determinando a mim, Renata Brollo Boçois, que lavrasse a presente ata e procedesse a sua publicação, no órgão site oficial do Planejamento Urbano do Município de Piratuba, a fim de surtir os seus efeitos legais e jurídicos. A presente ata segue assinada por mim, Renata Brollo Boçois, pelo Diretor de Gestão e Desenvolvimento Regional, Sr. Gustavo Marcondes e pelo Secretário da Cidade e Desenvolvimento Econômico Sr. Joelson Medeiros, como sinal de sua aprovação. Piratuba, dez de outubro de dois mil e dezoito.


RENATA BROLLO BOÇOIS
Estagiária de Arquitetura e Urbanismo


GUSTAVO MARCONDES
Diretor de Gestão e Desenvolvimento Regional do
CIMCATARINA
Bel. em Direito e Corretor
CRECI 31961F


JOELSON MEDEIROS
Secretário da Cidade e Desenvolvimento Econômico de Piratuba

Sede do CIMCATARINA
Rua General Liberato Biltoncourt, 1885, 12º Andar, Sala 1205, Bairro Canto
Florianópolis/Estado de Santa Catarina – CEP 88.070-800

1º Núcleo de Desenvolvimento Regional do CIMCATARINA
Rua Nareu Ramos, 761, 1º Andar, Sala 01, Centro
Fraisburgo/Estado de Santa Catarina – CEP 89.560-000



APÊNDICE XVI – MATERIAL DE DIVULGAÇÃO



CONVITE



**REVISÃO DO
PLANO
DIRETOR
ELABORAÇÃO DO
PLANMOB
PIRATUBA**

Convite

A prefeitura Municipal de Piratuba, convida a população em geral para participar da 3ª Conferência Pública de Revisão do Plano Diretor e Elaboração do Plano de Mobilidade Urbana, conforme as regiões, data, horário e local abaixo:

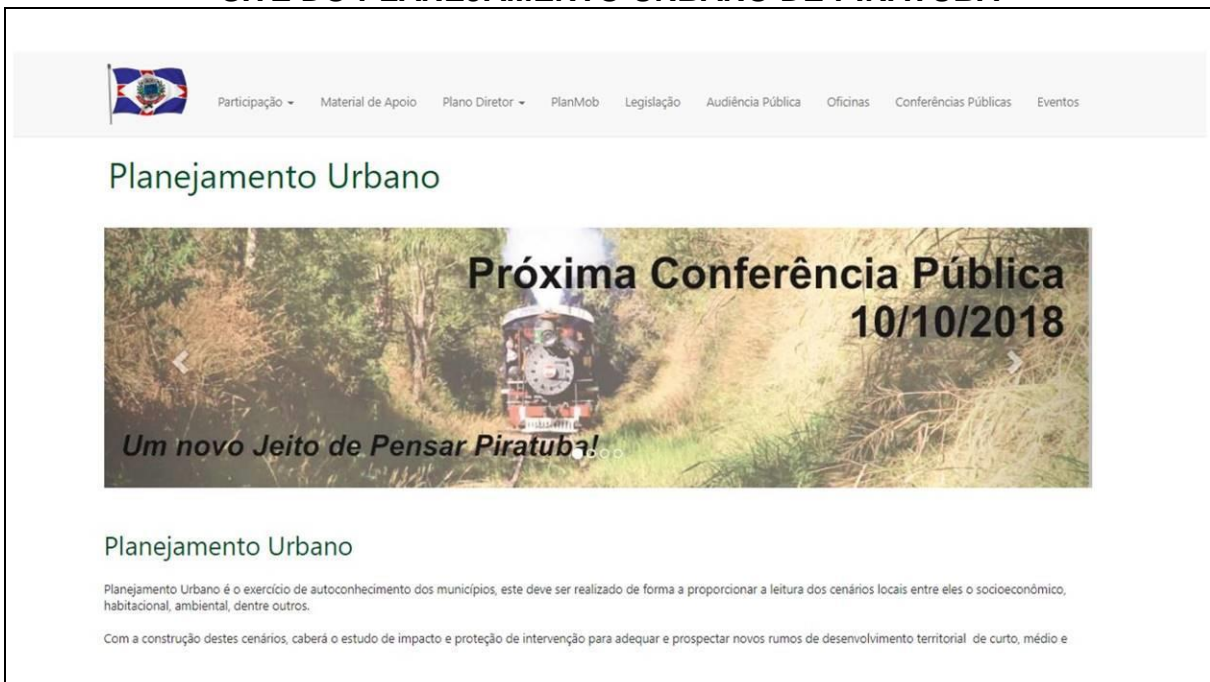
CONFERÊNCIA PÚBLICA 3

Abrangência: Centro Urbano e Zona Rural
Local: Pavilhão da Comunidade do Arroio Bonito
Hora: 19:00
Data: 10/10/2018





SITE DO PLANEJAMENTO URBANO DE PIRATUBA



Participação - Material de Apoio - Plano Diretor - PlanMob - Legislação - Audiência Pública - Oficinas - Conferências Públicas - Eventos

Planejamento Urbano



Próxima Conferência Pública
10/10/2018

Um novo Jeito de Pensar Piratuba!

Planejamento Urbano

Planejamento Urbano é o exercício de autoconhecimento dos municípios, este deve ser realizado de forma a proporcionar a leitura dos cenários locais entre eles o socioeconômico, habitacional, ambiental, dentre outros.

Com a construção destes cenários, caberá o estudo de impacto e proteção de intervenção para adequar e prospectar novos rumos de desenvolvimento territorial de curto, médio e



ANEXOS



ANEXO IV – PUBLICAÇÃO NO DIÁRIO OFICIAL



PUBLICAÇÃO NO DIÁRIO OFICIAL

28/08/2018 (Terça-feira)	DOM/SC - Edição Nº 2614	Página 514
--------------------------	-------------------------	------------

Art. 3º O presente Decreto entrará em vigor na data de sua publicação.

Art. 4º Revogam-se as disposições em contrário.

Piratuba-SC, 27 de agosto de 2018.
OLMIR PAULINHO BENJAMINI
PREFEITO MUNICIPAL

Registrado e Publicado no Mural Público
Conforme Lei 1.388/2017 e Lei nº226/93
Em 27 de agosto de 2018.

Giovani Gelson Meneghel
Secretário Municipal de Administração E Finanças

EDITAL CONFERÊNCIAS PÚBLICAS PIRATUBA Publicação Nº 1727177

EDITAL CONFERÊNCIAS PÚBLICAS

Plano Diretor e Plano de Mobilidade Urbana

O Município de Piratuba, neste ato representado pelo Prefeito, Sr. Olmir Paulinho Benjamini, através deste edital, CONVIDA a população em geral, para a participação popular nas conferências públicas regionais para a revisão do Plano Diretor e Elaboração do Plano de Mobilidade Urbana, conforme as regiões, datas, horários e locais descritos abaixo:

Conferência Pública 01
Bairros: Centro Urbano
Horário - 19:00 h
Data: 12/09/2018
Local: Anfiteatro do Centro de Eventos de Piratuba

Conferência Pública 02
Bairros: Zona Rural com Urbana.
Horário - 19:00 h
Data: 26/09/2018
Local: Pavilhão da Comunidade da Linha Serraria

Conferência Pública 03
Bairros: Zona Rural com Urbana.
Horário - 19:00 h
Data: 10/10/2018
Local: Pavilhão da Comunidade do Arroio Bonito

Desta forma, ficam convocados, todos os que desejarem participar das Conferências Públicas Regionais.

Piratuba, 28 de Agosto de 2018

PORTARIA Nº 280/2018 Publicação Nº 1727647


PORTARIA Nº 280/2018, de 24 de agosto de 2.018
Redistribui servidora efetiva para atuar junto à Secretaria Municipal de Transportes e Infraestrutura Rural.

O Prefeito Municipal de Piratuba – Estado de Santa Catarina, no uso de suas atribuições e nos termos do inciso I, combinado com o § 1º do artigo 58 da lei complementar nº 65/2015 que dispõe sobre o estatuto dos servidores públicos do município de Piratuba, das fundações municipais e dá outras providências,
REDISTRIBUI

GLECI SCHMIDT, brasileira, solteira, residente e domiciliada na Rua 1º de Maio, nesta Cidade e Município de Piratuba, portadora da carteira de identidade nº1.702.005 e CPF sob o nº 807.049.309-78, ocupante do cargo efetivo de AGENTE DE SERVIÇOS GERAIS INTERNOS, para a Secretaria Municipal de Transportes e Infraestrutura Rural.

A jornada de trabalho é a estabelecida para a Secretaria Municipal de Transportes e Infraestrutura Rural.

Nos termos do artigo 20 da lei complementar nº 65/2015, fica estabelecido o prazo de 24 (vinte e quatro) horas após a notificação para entrar em exercício no novo órgão, sob pena da aplicação das normas estabelecidas no artigo 169 da lei retro citada.

 **DOM/SC** ASSINADO DIGITALMENTE www.diariomunicipal.sc.gov.br





www.cimcatarina.sc.gov.br

**Rua General Liberato Bittencourt, 1885, 12º Andar,
Sala 1205 – Bairro Canto, CEP 88.070-800,
Florianópolis/Estado de Santa**

