

Elaboração 2018

PlanMob

Plano de Mobilidade Urbana

Piratuba



cimcatarina@cimcatarina.sc.gov.br
www.cimcatarina.sc.gov.br

Sede do CIMCATARINA

Rua General Liberato Bittencourt, 1885, Sala 1205,
Bairro Canto – Florianópolis/SC – CEP: 88.070-800

1º Núcleo de Desenvolvimento Regional do CIMCATARINA

Rua Nereu Ramos, 761, Sala 01, Centro,
Fraiburgo/SC – CEP: 89.580-000
Fone: (49) 3246-1206

Elaboração: CIMCATARINA - Consórcio Intermunicipal Catarinense
Reformulação gráfica e projetual: Equipe Técnica do CIMCATARINA

Um novo Jeito de Pensar Piratuba!

Realização:



Município de Piratuba



www.cimcatarina.sc.gov.br

Apresentação

A mobilidade urbana se refere a facilidade de deslocamento de pessoas no espaço urbano. Esses deslocamentos são feitos através de veículos, vias e toda a infra-estrutura, como as calçadas, que possibilitam o ir e vir no cotidiano.

Então, mobilidade urbana, é o resultado da interação entre os deslocamentos de pessoas e bens com a cidade. É muito mais que apenas meios de transporte e trânsito é pensar na organização, nos usos e na ocupação da cidade e a melhor forma de garantir acesso aos serviços que a cidade oferece.

Esta cartilha tem por objetivo abordar temas básicos envolvidos na mobilidade urbana e incentivar a participação popular na construção de uma política que melhore a vida das pessoas.



O que é Plano de Mobilidade Urbana?

O Plano de Mobilidade Urbana - **PlanMob** é um plano setorial, que deve estar em conformidade com o Plano Diretor, estabelecendo objetivos e diretrizes para a construção de cidades mais conectadas, inclusivas e sustentáveis.

O **PlanMob** possui escopo na igualdade de condições e na qualidade de vida das pessoas, pois abrange questões ligadas aos deslocamentos, à acessibilidade universal, ao incentivo a utilização do transporte não motorizado, priorizando o uso de transporte coletivo motorizado ao individual, a preservação do meio ambiente natural com o controle da emissão de poluentes, estando assim em conformidade a Política Nacional de Mobilidade Urbana.

POLÍTICA NACIONAL DE MOBILIDADE URBANA

Lei 12.587/2012

A Política Nacional de Mobilidade Urbana, é um instrumento de política de desenvolvimento urbano de que tratam o inciso XX do Art. 21 e 182 da Constituição Federal objetivando a integração entre diferentes modos de transporte e melhoria da acessibilidade e mobilidade das pessoas e cargas no território municipal.

Atenção!

Considera-se obrigatório para cidades: acima de 20 mil habitantes, integrantes de áreas de especial interesse turístico, inseridas na área de influência de empreendimentos ou atividades com significativo impacto ambiental de âmbito regional e/ou nacional.

Promover a mobilidade urbana sustentável é:


Permitir aos cidadãos o direito de acesso seguro e eficiente, hoje e no futuro, aos espaços urbanos.

Melhoria na qualidade de vida



Princípios, objetivos e diretrizes

- ➡ Promover o desenvolvimento urbano integrado e sustentável;
- ➡ Fomentar o fortalecimento dos municípios e regiões;
- ➡ Garantir os direitos dos habitantes e assegurar a participação social;
- ➡ Contribuir na melhoria da qualidade de vida urbana;
- ➡ Promover a inclusão social.



Como estará nossa cidade daqui 10 anos?

- ➡ O Planejamento do crescimento da cidade orienta-se sob o ponto de vista do interesse público e coletivo ou sobre o interesse individual?
- ➡ Os projetos habitacionais consideram o transporte público e coletivo, e o deslocamento do pedestre, valorizando assim, o uso do espaço público?
- ➡ Haverá vias suficientes para a quantidade estimada de veículos circulando?
- ➡ Será possível deslocar-se, com conforto e segurança, no espaço da cidade e usufruir plenamente de suas ofertas?

Etapas de trabalho no processo de Planejamento Urbano



A Importância da Contribuição da Sociedade

A contribuição da população é fundamental em todas as fases do processo, de elaboração, implementação, monitoramento e fiscalização.

A participação da coletividade tem como premissa a identificação de suas potencialidades e seus pontos negativos, dentro da cidade, introduzindo uma Política Urbana Sustentável para que o desenvolvimento social, econômico e ambiental da cidade seja contínuo.

Desse modo, o Plano de Mobilidade Urbana será a base para a construção que norteará o desenvolvimento da cidade.



***Participação é cidadania!
Todos mobilizados em prol de uma cidade melhor!***



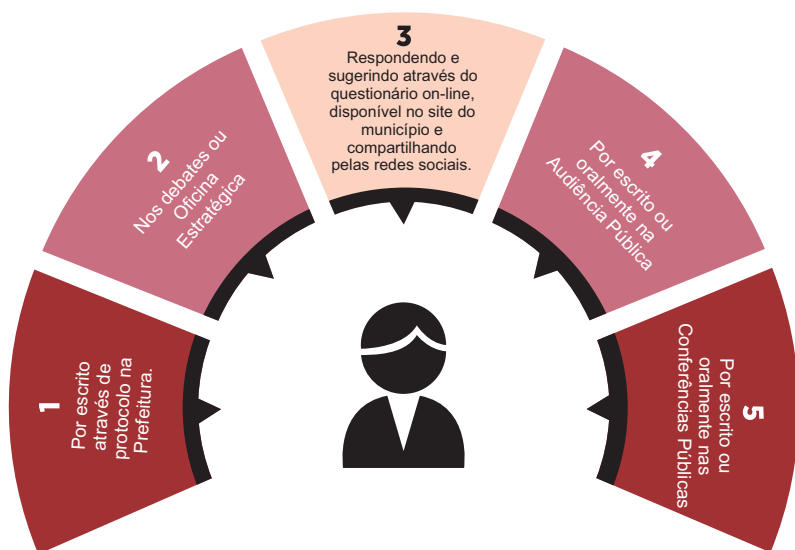
Como participar?

Durante o período de elaboração da proposta do Plano de Mobilidade Urbana, as pessoas poderão encaminhar suas dúvidas, críticas, idéias e/ou sugestões.

As contribuições enviadas serão publicadas e estarão disponíveis para consultas, podendo ser visualizadas por todos que acessarem a página. E todas as participações serão analisadas e respondidas pelos técnicos responsáveis.

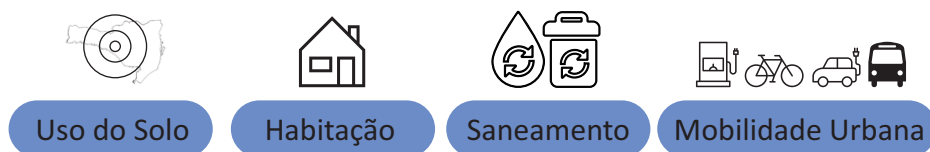


O Município está disponibilizando durante todo o processo de consulta pública, um link no próprio site com informações sobre o Plano de Mobilidade Urbana. E, também promoverá Audiências Públicas e/ou Conferências, além de oficinas estratégicas no decorrer do processo.



A Importância da Gestão Integrada da Política de Mobilidade Urbana

Articulação das Políticas de ...



Uso racional dos recursos públicos

Melhor qualidade de vida



Gestão mais eficiente para a cidade

No entanto, é fundamental que se promova articulação de ações dentro e fora da esfera governamental para assegurar maior efetividade na gestão democrática.

Podemos agir em prol da Mobilidade Urbana conhecendo a legislação Municipal, dentre elas:

- ➡ Plano Diretor;
- ➡ Lei de Uso e Ocupação do Solo;
- ➡ Lei de Perímetro Urbano;
- ➡ Lei de Parcelamento do Solo;
- ➡ Código de Obras;
- ➡ Código de Posturas.

Leitura da Cidade

Leitura Técnica

A Leitura é composta por análises: urbanística, ambiental, econômica e jurídica. Nela serão identificados os principais aspectos que deverão ser considerados na definição de uma política de desenvolvimento urbano para o município. E, deverá apontar as diretrizes de desenvolvimento.

As atividades desta etapa são: levantamentos de dados gerais, econômicos, documentais, estudo do relatório sócioambiental do município, características regionais, culturais e específicas, cadastros existentes nos órgãos e secretarias da prefeitura e em outras fontes públicas e privadas. Análise crítica da legislação municipal vigente. Identificação das possíveis necessidades de reformas da atual forma legal, com base no levantamento, coleta e sistematização dos instrumentos legais. Estudos de mapas temáticos. Compreensão das principais fontes econômicas e os potenciais de desenvolvimento do Município.

Leitura Comunitária

A Leitura Comunitária busca sensibilizar, mobilizar e escutar a comunidade a fim de conhecer a sua realidade, seus problemas, potencialidades e expectativas para o futuro, além de motivá-la a participar das etapas posteriores do processo de elaboração da legislação urbanística.

Nesta etapa será construída uma análise crítica participativa da realidade local, através da avaliação dos resultados obtidos com a aplicação de questionários de consulta pública.

Essa leitura apontará a visão da sociedade civil e as diretrizes de desenvolvimento para o Município, tendo por base um mapeamento construído coletivamente.

Realidade Municipal

Diagnóstico da Leitura Técnica/Comunitária

Após a compreensão e o conhecimento das necessidades e problemas; da dinâmica territorial; das legislações vigentes e dos potenciais de desenvolvimento, será possível intervir na realidade do município, atendendo suas especificidades.

Os resultados das leituras técnicas e comunitárias serão a identificação dos objetivos e eixos sobre os quais as propostas para formulação do Plano de Mobilidade Urbana serão construídas.



Audiência Pública

Será realizada uma Audiência Pública inicial para apresentação da Metodologia de trabalho com os planos de ação a serem desenvolvidas, e no final do processo será realizada a Audiência Pública Final para apresentar a proposta do projeto de lei elaborado de acordo com as leituras técnica e comunitária através das contribuições das consultas públicas, e em conformidade com o planejamento estratégico do Município.

Conferências Públicas

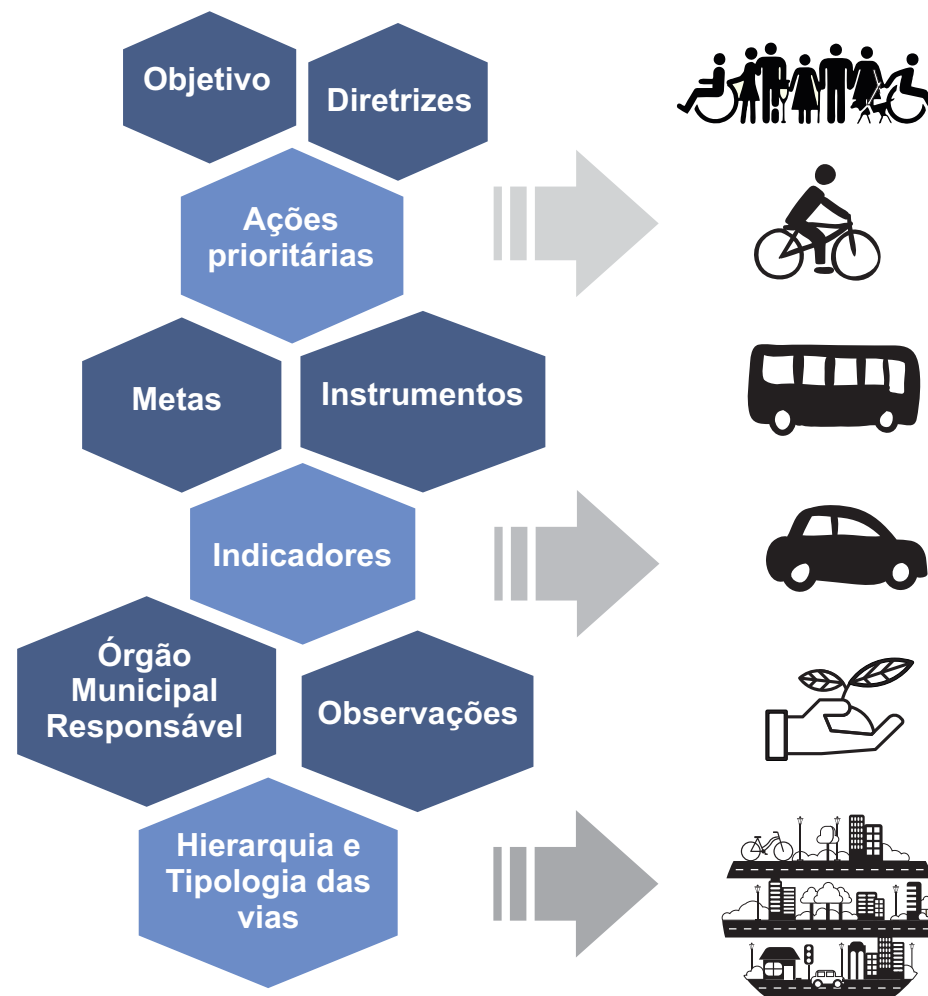
A conferência pública é o ato pelo qual é feita a apresentação da Proposta de Lei do Plano Diretor com o intuito de ouvir a comunidade sobre as necessidades e potencialidades regionais, através da setorização por bairros.

As Consultas Públicas estão previstas para serem realizadas em 2018, as datas serão anunciadas com no mínimo 15 dias de antecedência, publicadas em jornais de circulação, site do Município e demais veículos de comunicação.

As Consultas Públicas em geral estão organizadas de acordo com a resolução 25 de 2005 pelo Conselho das Cidades, propiciando que a população, de forma democrática e participativa promova a validação da proposta de Lei, elaborado após todo o processo de estudo, debates e contribuições recebidas dos mais diversos segmentos da sociedade.



Temas Contemplados na Proposta do Plano de Mobilidade Urbana



Temas, Datas e Locais

Audiência Pública Inicial

Tema: Abertura do processo e Apresentação da Metodologia.

Data: 16/08/2018

Local: Câmara de Vereadores

Conferência Pública 1

Tema: Realidade Municipal - Leitura dos Bairros.

Data: 12/09/2018

Conferência Pública 2

Tema: Realidade Municipal - Leitura dos Bairros.

Data: 26/09/2018

Conferência Pública 3

Tema: Realidade Municipal - Leitura dos Bairros.

Data: 10/10/2018

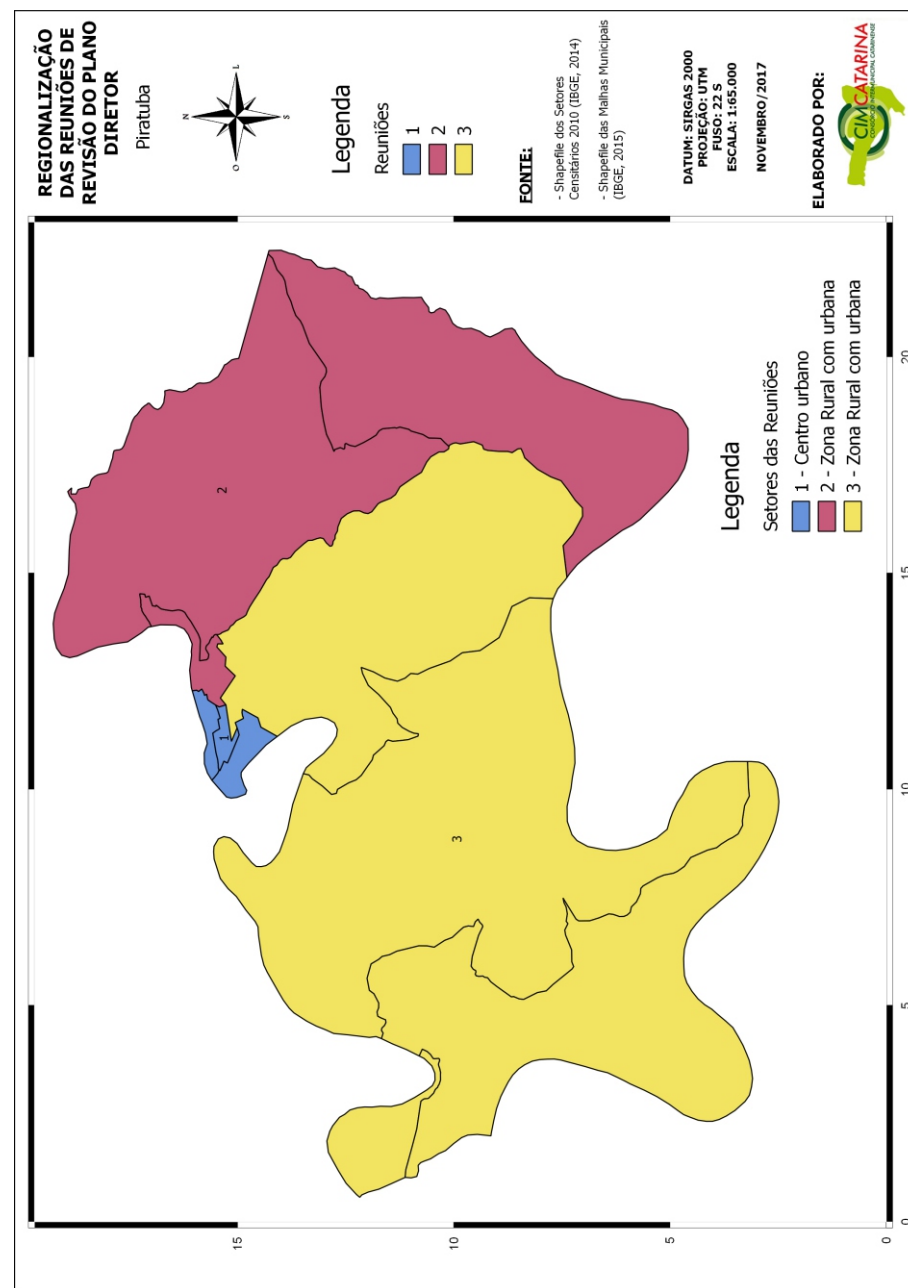
Audiência Pública Final

Tema: Apresentação Projeto de Lei para aprovação.

Data: Previsto para 2019

Obs.: As datas e os locais serão publicados no mínimo 15 dias antes dos eventos.

Mapeamento dos Bairros

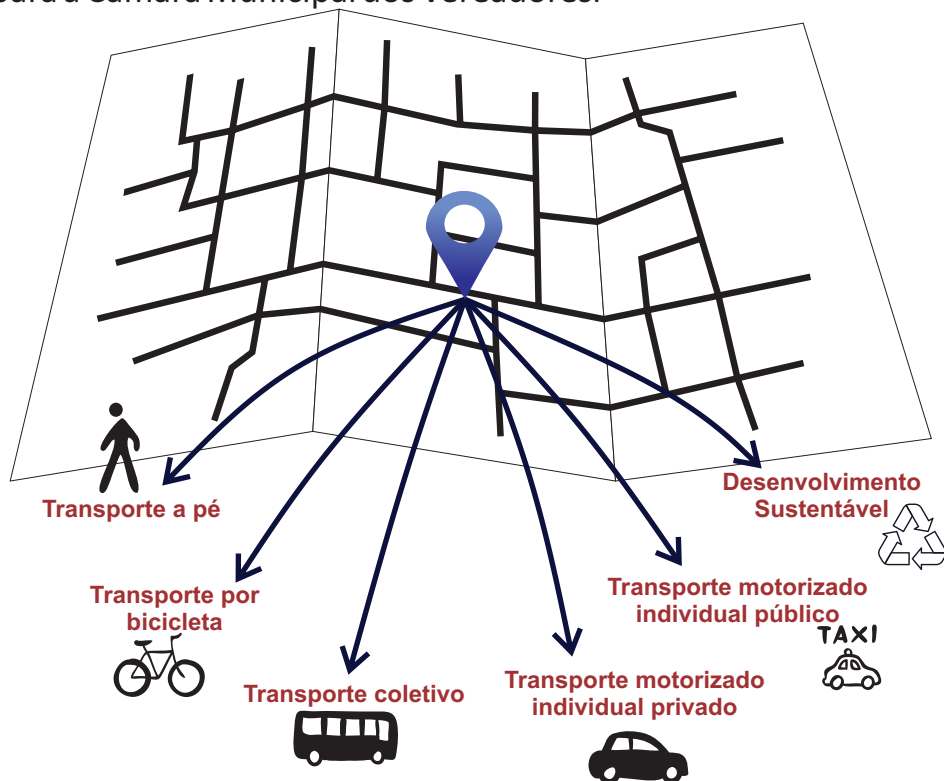


Projeto de Lei

O Projeto de lei será elaborado com as diretrizes estabelecidas em conformidade com a realidade municipal e as leituras técnicas e comunitárias. Considerando os eixos estratégicos definidos.

Finalizado a elaboração de propostas, estas serão apresentadas para a sociedade em Audiência Pública.

Após a consulta Pública a equipe do Plano de Mobilidade Urbana irá elaborar a Proposta do Projeto de Lei e submetê-la a apreciação da Procuradoria Geral do Município que encaminhará para a Câmara Municipal dos Vereadores.



Conselho de Mobilidade Urbana

O Conselho de Mobilidade Urbana é um órgão colegiado de política urbana que reúne representantes do poder público e da sociedade civil organizada.

Nas discussões relacionadas ao Plano de Mobilidade Urbana, o objetivo principal do Conselho é garantir proposição de políticas públicas que visem a construção de uma cidade sustentável do ponto de vista social, econômico e ambiental. Levando em consideração a cultura do Município e dos moradores, demandas, necessidades e peculiaridades da Cidade.

O Conselho tem caráter orgânico e permanente na sua estrutura.

O intuito do Conselho é também, após a Lei aprovada, o de monitoramento e avaliação do Plano de Mobilidade Urbana, se está atendendo o seu objetivo, de curto, médio e longo prazo, em paralelo as prioridades estabelecidas, e o amplo desenvolvimento Municipal e Regional.

Serão oferecidos aos conselheiros curso de capacitação em forma de oficina estratégica abordando temas específicos para ampliar o conhecimento nas áreas correspondentes.

CONSELHO DE MOBILIDADE URBANA

Após a aprovação do Plano de Mobilidade Urbana fica estabelecido que os integrantes do Conselho terão a incumbência sobre a avaliação e monitoramento da aplicabilidade do Plano de Mobilidade Urbana e seu funcionamento.

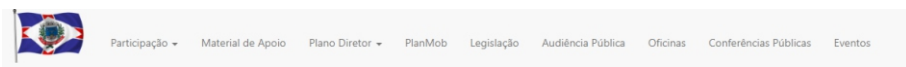
Como contribuir

O site de Planejamento Urbano do município de Piratuba está disponível através do link:

<http://planejamentourbano.cimcatarina.sc.gov.br/?municipio=piratuba>

Para contribuir você pode:

1) Clicar em cima do banner e você será redirecionado para o link do Formulário do Plano Diretor



Planejamento Urbano



"Um novo jeito de PENSAR Piratuba"

Elaboração do Plano de Mobilidade Urbana de Piratuba.

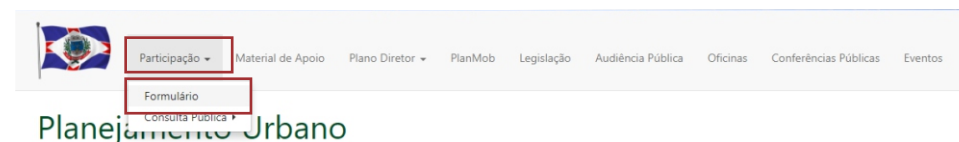
*Obrigatório

Qual o nome da rua onde você mora?

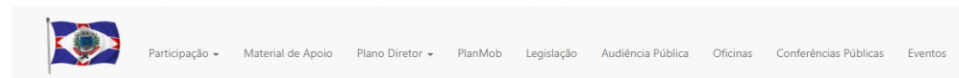
Sua resposta

2) As contribuições também podem ser enviadas através do e-mail: pensarpiratuba@cimcatarina.sc.gov.br

3) Clicando no link do **Formulário de Contribuição** do Plano Diretor



Planejamento Urbano



Tendo em vista que o Município tem por premissa, para que cumpra com as suas funções sociais, propiciar à população o exercício de seus direitos básicos: moradia, transporte público, saneamento básico, saúde, educação, lazer e trabalho. E por este motivo se dá a importância do Plano Diretor, que identifica dentro da cidade, suas potencialidades e seus pontos negativos, introduzindo uma Política Urbana Sustentável para que o desenvolvimento social, econômico e ambiental da cidade seja contínuo. Portanto, a contribuição da população é fundamental em todas as fases do processo, de elaboração, implementação, monitoramento e fiscalização.

Vamos juntos pensar a cidade que queremos!

Contribua preenchendo o Formulário no GoogleForms, acesse os Links:

Formulário Plano Diretor
Formulário Plano de Mobilidade Urbana

Ou ainda, você pode participar:

- Preenchendo um formulário, por escrito através de protocolo, disponível na Prefeitura;
- Contribuindo nas Oficinas Estratégicas;
- Com sugestões, por escrito ou oralmente nas Audiências ou Conferências Públicas;

Link para Formulário do Plano de Mobilidade Urbana