



O Coletivo Inovando a Gestão Pública

1º Conferência Pública

Distrito Industrial I – Frei Rogério (Sopasta) - Sem nome

Tangará

Revisão do

Plano Diretor

Elaboração do









Plano de Mobilidade Urbana



Programação

As Conferências Públicas Regionais são regidas por regimento interno, conforme a programação descrita abaixo:




O tempo de duração do evento será de 02 (duas) horas, conforme a necessidade, podendo ser prorrogada por mais 01 hora.


-  Assinar as listas de presenças;
-  Distribuição das Fichas de inscrição para contribuição e participação na conferência;
-  **19:00** - Abertura e apresentação da programação;
-  **19:10** - Exposição da Conferência Pública Regional;
-  **19:40** - Manifestação (facultativa) da representação das Associações dos Bairros;
-  **20:10** - Intervalo para inscrição de participantes na manifestação pública;
-  **20:20** - Debate e manifestação pública;
-  **21:00** - Encerramento.

Fichas de contribuição

Contribuições (Fichas)

As fichas de consulta pública contém os seguintes tópicos a serem preenchidos a título de contribuição:

-  Identificação do contribuinte;
-  Tipo de proposta;
-  Forma de manifestação (oral ou escrita).



FICHA DE INSCRIÇÃO

Nº

Instruções Gerais

I. O uso da palavra será por ordem de inscrição, para aqueles que optarem por exposição oral ou leitura pela mesa. II. Cada participante terá o prazo de 02 (dois) minutos para a manifestação; III. Os esclarecimentos e/ou respostas, quando solicitados, deverão ter duração máxima de 02 (dois) minutos. IV. O participante inscrito não poderá ceder o seu tempo para somar, ou mesmo, transferi-lo para outra pessoa; V. Somente será permitida a repetição do uso da palavra, após o esgotamento da lista de inscrições, desde que haja tempo hábil, de acordo com o exposto no item 13. VI. Manifestações ofensivas, personalizadas ou que desvirtuem do escopo da Conferência Pública Regional serão cerceadas e o inscrito perderá o direito à fala.

Identificação

Nome: _____ CPF: _____

Endereço: _____

Fone: () _____ E-mail: _____

Residente no Município: Sim Não

Entidade que representa: (Se houver)

Indicação do dispositivo da Minuta do Anteprojeto de Lei a que se refere a sugestão: (número do artigo, anexo, mapa, outros)

Tipo de proposta:

Esclarecimento Alteração Inclusão Exclusão

Texto da proposta:

Justificativa da proposta:

Indicação de anexação de documentos: (se for o caso)

A participação será:

Oral Lida pela mesa Somente entrega da escrita de proposta



Um novo jeito de pensar Tangará!

Conceitos Gerais

Por que estamos revisando o Plano Diretor?

Segundo o Estatuto da Cidade, é obrigatório sua revisão periódica de no máximo a cada 10 anos;
Para melhoria e desenvolvimento Municipal.

Por que estamos elaborando o Plano de Mobilidade Urbana?

Para promover a inclusão social;
Contribuir na qualidade de vida dos habitantes;
Melhorar os deslocamentos e acessos a todos municípios.

Em que etapa estamos?

De coletar dados sobre a realidade municipal para elaborar um diagnóstico da cidade, considerando todas regiões e bairros.

Contribuição social

Oficinas

OFICINA I – Habitação, Uso e Ocupação do Solo e Regularização Fundiária

- Famílias em condições insalubres;
- Regularização fundiária em terrenos do município;
- Falta de passeio nos bairros e qualidade precária nos já existentes;
- Áreas industriais e residências próximas;
- Falta de macrozoneamento;
- Zonas rurais: alvará e fiscalização;
- Consulta prévia, antes de projeto;
- Manutenção de água e esgoto.

OFICINA II – Mobilidade Urbana

- Transporte coletivo;
- Corredores de mobilidade urbana;
- Ciclovias;
- Falta de passeio nos bairros;
- Segurança em áreas escolares;
- Ponto de táxi e ônibus;
- Faixa de pedestres.

OFICINA III – Patrimônio Histórico, Cultural, Lazer e Turismo

- Identidade Cultural;
- Morro agudo – identidade visual;
- Casa da cultura;
- Museu do vinho;
- Resgate cultural: construções e tradições;
- Teatro Biriba.

OFICINA IV – Meio Ambiente e Saneamento Básico

- Saneamento básico;
- Coleta seletiva;
- Lixeiras;
- Aprovação de cascalheiras;
- Cachorros (ONG);
- Cemitérios;
- Áreas de lazer;
- Limpeza pública.

Contribuições nas Escolas

5º Série do Ensino Fundamental

Frei Rogério e 3 de Outubro

“O que você gosta no seu bairro?”

- Tranquilidade;
- Escola próxima;
- Hospital próximo;
- Paisagem.

“O que você não gosta no seu bairro?”

- Estrada sem pavimentação;
- Caminhões;
- Lixos na rua;
- Bueiros entupidos;
- Insegurança.

“O que você gostaria que tivesse no seu bairro?”

- Lixeiras;
- Limpeza pública;
- Campo de esportes;
- Rio limpo;
- Pavimentação.

Série: 5º ano do ensino fundamental			
Bairro	O que você gosta no seu bairro?	O que você não gosta no seu bairro?	O que você gostaria que tivesse no seu bairro?
Interior	Diversão, silêncio, pouco barulho e os animais.	As estradas.	Mercado, parque de diversão aquático, cableteira, lojas, academia, zoo.
	Que é calmo, não tem muitos vizinhos. É legal lá pra brincar. Tem uma praça.	A estrada é ruim, tem muito mato. Alaga a ponte.	Um mercado, uma praça, lojas e estradas melhores.
	É calmo e tem um campo para brincar.	Os gastos do mato e onça.	Mercado próximo, a ponte sem buraco e estrada arrumada.
	A minha comunidade é calma.	Estrada ruins.	Estradas melhores e que minha comunidade não virasse cidade.
	O silêncio e a diversão.	A estrada.	Um ponto de ônibus, porque eu fico em pé de 15 à 20 minutos e que arrumem as estradas.
	De anda de trator e de bici.	De trabalhar de carpi.	Uma sorveteria, uma barraca de cachorro quente.
	Não tem vizinho sarna pra incomodar.	As estradas ruins até chegar na cidade.	Eu gostaria que tivesse estradas asfaltadas.
	Som de pássaros e animais.	Cortando árvores, incendiando.	Adulto, casas melhores e animais.
	Casa do meu amigo.	Que ele é ruim.	Parquinho, amigos diferentes.
	Eu gosto de andar de bicicleta e ajudar o pai e a mãe.	Eu não gosto do cheiro da SEBO e queria que passasse caminhão de lixo.	Eu gostaria que tivesse um parque.
	De ter amigos.	Que os vizinhos não façam barulho.	A estrada arrumada e sem barulhos.
	Eu gosto da natureza e dos animais.	Eu não gosto quando tem algumas brigas.	Eu gostaria que cuidassem melhor do meio ambiente.
	Minha casa.	Vinho.	Supermercado e sorveteria.
	Os animais.	Levantar as 5h20 da manhã e as estradas.	Estradas arrumadas e não levantar cedo.
	Tudo.	Nada.	Sem os buracos.
Eu gosto dos animais, das plantas, da tranquilidade, das paisagens e do ar puro.	Eu não gosto de estradas esburacadas, das valetas trancadas que a água invade a estrada deixando ela escorregadia e dos lixos jogados em todo lugar.	Eu gostaria que tivesse mais plantas, estradas limpas e sem buracos, um caminhão passando toda semana em minha comunidade, etc.	
Eu gosto que não tem bandidos e que os vizinhos moram perto.	Que não tem lojas e mercados.	Lojas, mercados, uma escola mais perto e um parque para brincar, mais iluminação.	
Eu gosto que a igreja fica perto da minha casa e porque tem um campo de futebol perto da minha casa.	Da rua.	Eu gostaria que tivesse um parquinho perto da minha casa.	
Das árvores, do ar puro, dos animais, dos vizinhos, do jardim, das flores, etc.	Do sol quente, da estrada, um pouco ruim, da escola que é longe e do caminhão do lixo que não passa lá.	Escola perto, estrada boa e que o caminhão do lixo passeasse.	
Dos meus vizinhos.	Do meu vizinho que fica escutando música alta	Um parque.	
Eu gosto que tem espaço pra brincar.	Que tem muito movimento.	Um asfalto e um parquinho.	
Brincar de brinquedos.	Não gosto do barulho.	Brinquedos para todo mundo e parquinho.	
Na minha linha eu gosto de pescar e tirar leite.	Tem muito barulho.	Muitos animais: suínos e bovinos.	
Eu gosto dos meus vizinhos.	Eu não gosto da estrada de chão.	Que tivesse um parque de ginástica e que passasse o caminhão de lixo.	
Tudo é bom no bairro.	Não gosto porque não tem lixos onde eu quero.	Amigos e sorveteria para a minha família brincar.	
Frei Rogério	Do pouco movimento, da escola que fica perto e das pessoas.	Da estrada, do lixo que jogam no chão e dos bueiros entupidos.	Muitos lixeiros, bueiros limpos, mais árvores e o rio limpo.
	Eu tenho vários amigos e o hospital é perto.	Cachorros latindo e subindo a escada embarrando-a.	Sorveteria.
	As frutas.	Eu não gosto dos caminhões.	Eu gostaria que tivesse um campo.
Laje Grande	Ele está sempre quieto.	Os vizinhos que fazem barulho.	Eu queria que fosse asfaltado.
	As pessoas do outro lado da rua.	O vizinho de baixo.	Eu queria ter um Filperma.
	Os mercados perto para fazer compras.	Eu não gosto que os carros, motos e caminhões passam muito rápido por lá. Uma vizinha de cima queria por veneno para a minha cachorra.	Lombada para os carros passarem devagar.
	Nada de lá.	Dos vizinhos chatos.	Que não caíse árvores quando da temporal e faltava luz, era muito triste.
Alto da Glória	A rua.	Os vizinhos.	Um parquinho.
	Eu gosto de morar no meu bairro porque é perto da escola. Eu gosto muito do meu bairro.	Eu gosto de tudo que tem no meu bairro.	Eu gostaria que tivesse no meu bairro bastantes casas e bastante pessoas.
Soque (Buraco Quente)	Eu gosto de uma quadra de esportes perto.	Muito barulho.	Uma escola de natação.
	Meus primos.	Meu vizinho.	Um campo.
Soque	Eu gosto do meu bairro porque não tem assalto.	Eu não gosto do meu bairro porque não tem lugar para andar de bicicleta e não tem muitos policiais para cuidar do nosso bairro.	Uma pista de bicicleta e uma pista de skate.
	Eu gosto que tem bastante espaço pra andar de bicicleta.	O que eu não gosto no meu bairro é que não tem lugar quase pra brincar.	Eu gostaria que tivesse um parquinho.
	A calçada para andar de bicicleta.	O que não gosto é que tem muito movimento.	Eu gostaria que tivesse um mercadinho e uma lombada eletrônica porque tem muito movimento.
3 de Outubro	Nada.	O vizinho de cima que não gosta de mim.	Menos lixos e um supermercado.
	Paisagem.	Pessoas fumando.	-
Bela Vista	Tem muitas amigas. Eu gosto de morar aqui em Tangará, é uma cidade tranquila.	Eu não gosto porque tem muita briga e tem amigos que são chatos.	Os amigos que tem na sala, amigos verdadeiros não falsos.
	Que tem o fórum pra mim andar de bicicleta.	Que tem muito lixo e mato na beira da estrada.	Um ponto de ônibus.

Contribuições nas Escolas



Foi realizada uma pesquisa, pelo Município junto às escolas, para extrair dos estudantes a reflexão sobre:

Como você enxerga Tangará daqui 10 anos?

Através da arte elaborada pelos alunos de 5° série, interpretamos:

- ü Uma cidade mais limpa, o cuidado com o meio ambiente, arborização, a importância da coleta seletiva de lixo, uma cidade mais urbanizada, possuindo mais prédios, o uso de bicicletas como alternativa conscientizada de meios de transportes, melhoria nos acessos, acessibilidade, melhor sinalização nas vias, mais espaços de lazer e esportes.

Contribuições nas Escolas

9º Série do Ensino Fundamental

Frei Rogério e 3 de Outubro

“O que você gosta no seu bairro?”

- Tranquilidade;

“O que você não gosta no seu bairro?”

- Estrada sem pavimentação;
- Animais de rua;
- Falta de local para lazer;
- Ruas muito estreitas;
- Insegurança;
- Lixos na rua;
- Bueiros entupidos.

“O que você gostaria que tivesse no seu bairro?”

- Mercado / banco / serviços;
- Parque e espaço para lazer;
- Pavimentação;
- Campo de esportes;
- Rio limpo;
- Segurança.

“Onde você se vê morando no futuro?”

De 11 contribuições, 3 pensam em ficar por Tangará.

Série: 9º ano do ensino fundamental				
Bairro	O que você gosta no seu bairro?	O que você não gosta no seu bairro?	O que você gostaria que tivesse no seu bairro?	Onde você se vê morando no futuro?
Centro	Que é perto de centros.	Não tem nada a falar.	Come para fazer como cinema, shopping, etc.	Em uma cidade maior, porque gosto de mais movimento e tem bastante coisa para fazer.
	Que é perto de escola.	É perto de meu bairro, só os bairros dos cachorros que é o outro.	Uma padaria.	Meu mesmo bairro, porque é o meu lar, tem tudo o que eu preciso.
Alto da Vitória	Tudo o que existe perto de escola, hospital, mercado e a rua e não precisa atravessar.	Não gosto nada que seja diferente, pra mim está bom de tudo que está.	Uma padaria ou outro.	Eu acho que aqui mesmo, porque é um lugar tranquilo, tem de tudo.
	Alto da Vitória, perto de escola e também que tem que estar perto de tudo que tem no bairro.	Não gosto que tem coisas diferentes no meu bairro, mas gosto de tudo que tem no bairro.	Um banco e uma loja de eletrônicos, porque não precisa descer pra comprar.	Eu acho que aqui mesmo, porque é um lugar tranquilo, tem de tudo.
Frei Rogério	Eu gosto que é tranquilo, não tem muito trânsito, e perto de escola.	Eu não gosto de ter muito trânsito, não gosto de ter muito trânsito.	Ter uma loja de eletrônicos.	Estados Unidos, São Paulo.
	Eu gosto porque é tranquilo e quieto.	Eu não gosto porque tem muito trânsito e não tem espaço de estacionamento.	Eu gostaria que me deixassem um pouco maior e também ter a calçada de pedras.	Estados Unidos ou Canadá.
Vila Operária	Calmas.	Calmas.	Calmas.	Itaipava.
	Bairro antigo e das ruas estreitas.	De calçamento e das calçadas para cima de favela.	Um mercado mais próximo.	Em Nova York, pois eu acho que é a infraestrutura de lá melhor.
Vila Operária	Gosto porque tem um mercado, que é perto de escola e perto de tudo.	Outros de lugares.	Loja, shopping.	Acho que no mesmo lugar.
	Que é tranquilo.	Bom, melhorar o calçamento, mais espaço de lazer.	Mais mercados.	Em um lugar bonito, limpo, organizado e educado.
Vila Operária	De tudo que tem perto de tudo e movimento no bairro.	De alguns bairros vizinhos.	Gostaria que tivesse uma praça pública, uma academia pública, para que as pessoas possam se exercitar, que shopping para fazer compras e etc.	Ainda não sei, talvez por aqui mesmo ou por lá, não sei ao certo.
	Que é o bairro.	Gostaria de tudo, mesmo os cachorros na rua.	Mercado, porque.	Mercado também, porque acho bom.
Vila Operária	É bem organizado, calmas, tranquilo.	Das vitórias, cachorros de rua.	Um mercado pequeno.	Em uma cidade grande, pois tem mais oportunidades de emprego e coisas que eu quero.
	É um bairro bem calmo, tranquilo.	A rua que eu moro, acho ela muito bonita.	Um mercado, um lugar de lazer.	Eu acho que aqui mesmo, mas não sei ao certo.
Vila Operária	A tranquilidade.	A tranquilidade do bairro.	Mercado, banco e outros.	Em um lugar tranquilo, com boa infraestrutura, sem tanta coisa pública.
	A tranquilidade.	Estaria de calmas, porque quer melhorar o bairro. E também seria que fosse um campo público, pois o campo que temos lá é muito pequeno.	Queria que fosse um mercado e outros.	Em um lugar com boas condições, com tudo, sem trânsito e com o que eu quero.
Vila Operária	Acho que é bem organizado.	Um lugar que é bem organizado.	Um mercado e outros.	Em um lugar que seja organizado e tranquilo.
	De animais.	Uma rua nova.	Uma academia.	No Brasil, porque tem mais oportunidades de emprego, etc.
Vila Operária	De moradores.	De vitórias que tem tudo.	Um shopping pra jogar futebol.	Tangará ou outro.
	Não.	Muito bagunça, muito lixo e é muito ruim.	Um mercado.	Acho que no mesmo lugar.
Vila Operária	Respeito, calmas, etc.	O bairro organizado e bonito mesmo.	Segurança, porque não tem a violência nem a falta de oportunidade de emprego.	Vitória, pois lá tem mais benefícios pra mim estudar, e eu posso ter mais oportunidades de emprego.
	A tranquilidade.	A falta de iluminação pública.	Melhor infraestrutura, calçadas mais novas.	Itaipava, São Paulo, São José do Rio Preto.
Vila Operária	Não.	Não quero a melhoria no bairro, tem muita coisa lá.	Uma praça de lazer, praça de recreação.	Flórida, Califórnia, mais oportunidades.
	Que é calmas.	Quando fica sem luz, energia elétrica.	Melhoria nas estradas, menos buracos e buracos.	No interior.
Vila Operária	Tudo é muito legal por lá.	Não sei.	Uma loja de materiais.	No interior também.
	A participação de moradores.	Estaria de calmas mesmo com.	Acho, uma academia porque é importante o meu bem.	Calmas, porque eu acho bem mais melhor, se mercado e lojas lá que eu quero.
Vila Operária	Gostaria de tudo no bairro.	Não.	Mais segurança.	Em uma cidade grande, pois tem mais oportunidades de emprego.
	Eu gosto de tudo no bairro.	Falta muito equipamento de lazer, "SBO" e outros brinquedos em mal estado, se estiverem não dá pra brincar. Melhorar a segurança do bairro, mais segurança.	Uma loja de roupas, de roupas mais modernas, uma academia melhor.	Em um lugar que seja organizado e tranquilo.
Vila Operária	Legal tranquilo, com poucos carros, bom, shopping, calmas e boa parte de quem mora aqui é produtora organizada.	Estaria melhor mesmo, falta de atendimento de pessoas dentro do bairro.	Mais investimento em saúde, fazer escolas, melhorando das estradas.	Também em Tangará, pois é uma cidade organizada e tranquila.
	É um lugar calmo, silencioso.	A rua é muito organizada, tem facilidade de acesso.	Eu gostaria que fosse melhorado, pra quando chegar fosse muito melhorado.	Beira do rio das águas mais perto.
Vila Operária	Muito no interior, gosto de estar lá.	Acordabilidade.	As estradas melhoradas, porque melhoradas.	Lagoa - SC.
	Lugar tranquilo, com poucos carros, bom, shopping, calmas e boa parte de quem mora aqui é produtora organizada.	Estaria em um bairro que seja organizado, melhorado e em condições de melhorar.	Gostaria de estar mais perto de tudo, mais transporte, dinheiro mais.	Flórida, porque é uma cidade grande e tem mais oportunidades.
Vila Operária	O campo de futebol.	Outra de tudo.	Internet de graça, porque eu moro no interior.	Em uma cidade em Tangará. Eu acho que.
	As ruas da comunidade.	Estaria melhorado.	Estaria melhorado e perto de centros.	No interior, na casa da minha família.
Vila Operária	Porque tem espaço para andar e é calmas.	Tem muito bairro e grande de um bairro.	Eu gostaria de um shopping.	Em Itaipava, porque é organizado lá.
	Não tem vizinhos.	Longo de centro.	Parque.	Não sei.
Vila Operária	Academia, tem mercado perto.	...	Estaria melhorado.	No mesmo lugar, porque é o melhor lugar do mundo.
	Que é tranquilo.	As estradas não estão.	Estaria bom, talvez de tudo, praça de recreação.	No estado, nome casa e trabalho e uma academia de calmas.
Vila Operária	É calmas e tranquilo.	Estaria bom.	Uma academia melhor.	Vitória porque é uma cidade legal e segura.
	Não há trânsito por perto.	As estradas.	Estaria melhorado.	No mesmo lugar, porque eu gosto de estar aqui.
Vila Operária	Eu gosto porque é calmas.	É o mesmo.	Estaria organizado.	No mesmo lugar, porque eu gosto de estar aqui.
	Calmas, tem mercado perto.	Não tem shopping, não tem loja.	Loja.	Calmas, porque é organizado e tranquilo.
Vila Operária	O bairro só morar sozinho lá.	Não tem nada pra falar.	Uma academia e uma loja de roupas.	Vitória, porque é uma cidade que não tem trânsito e não tem nada que eu quero.
	É um bairro que eu acho que é organizado, legal, calmas.	Falta de segurança, falta de espaço de lazer, falta de comércio.	Mais investimento, melhorar e melhorar a rua também.	Interior, pois quero uma melhoria.
Vila Operária	A segurança, o que não falta.	O bairro de tudo de tudo.	Uma padaria.	No mesmo lugar, minha família está aqui.
	Não.	Tem muito trânsito.	Mais segurança.	Flórida, Califórnia, mais oportunidades.
Vila Operária	Queria.	Tudo, perto de meu bairro, não há problema. Apenas mercado longe.	Melhoraria tudo mais perto.	Não sei, talvez em uma cidade grande e organizada.
	Das vitórias, do campo de futebol e o calmas.	Calçamento.	Mercado.	No estado grande. Porque é organizado e tem mais oportunidades de emprego e coisas que eu quero.
Vila Operária	Não. Não tem nada para falar.	É muito longe de tudo e não tem nada para falar.	Alguns centros, qualquer coisa diferente que tenha alguma coisa para fazer.	Em uma cidade grande, pois lá eu tenho mais oportunidades de emprego e coisas que eu quero.

Contribuições nas Escolas

3º ano do Ensino Médio

Frei Rogério e 3 de Outubro

“O que você gosta no seu bairro?”

- Tranquilidade;

“O que você não gosta no seu bairro?”

- Não possui calçada;
- Animais de rua.

“O que você gostaria que tivesse no seu bairro?”

- Mercado / serviços;
- Espaço para lazer;
- Segurança.

“Onde você se vê morando no futuro?”

De 5 contribuições, 1 pensa em ficar por Tangará.

Série: 3º ano do ensino médio

Bairro	O que você gosta no seu bairro?	O que você não gosta no seu bairro?	O que você gostaria que tivesse no seu bairro?	Onde você se vê morando no futuro?	Como você imagina sua cidade daqui 10 anos?
Laje Grande	Lugar, localização.	Que não tem um mercado perto.	Um mercado.	Em alguma outra cidade.	Mais estruturado, prédios e mais comércio.
	Gosto porque é um lugar calmo e tem o Fórum como uma segurança para o bairro.	Não tem nada, gosto de tudo.	Uma padaria.	Em outra cidade. Pois aqui não tem muitos campos para atuar como veterinária.	Um lugar tranquilo, bom de viver e com várias oportunidades de emprego.
Interior	O lugar onde se localiza (a localização).	As estradas.	Asfaltamento das estradas.	No mesmo local que more atualmente, pois é um lugar tranquilo de se viver.	Grande e bem povoada.
	Que possui bastante ar livre, lugares para caminhar.	Que por ser no interior não possui mercados, farmácia perto e não tem muito o que fazer.	Mercados, farmácias, lugares pra sair fazer compras, campo pra jogar bola...	Em Cavie do Sul, vestindo a cidade de minha própria vida, ou em Brusque, buscando costas novas.	Com bastante costas novas, prédios novos, mercados, lojas e com muito mais segurança.
	Tranquilidade.	Estradas.	Estrada melhores.	Preferido continuar morando aqui ou na cidade em que farei faculdade.	Uma cidade bem evoluída, com acesso fácil a todos.
	Gosto pois tem o posto de gasolina para facilitar a nossa vida no geral.	Não tenho queixas.	Um salão de baile.	Não sei ainda.	Desenvolvida.
	A localização.	A falta de arrumar as estradas.	Uma oficina.	No interior, pois a maioria está migrando para cidade.	Melhor.
	De quase tudo.	A qualidade das estradas.	Aufato.	Em uma casa.	Mais desenvolvida.
Alto da Glória	Tranquilidade.	Estradas.	Estrada melhores.	Morando aqui ou na cidade que estarei fazendo faculdade.	Uma cidade evoluída.
	Interior.	Os buracos da estrada.	Aufato.	No interior trabalhando na agricultura.	Meio evoluída.
	A tranquilidade e os bons vizinhos.	-	Iluminação do muro do cemitério.	Imagino continuar a morar aqui.	Melhor e mais evoluída.
	Da conveniência do seu Neda.	Da falta que tem toda sexta-feira na frente de casa.	Batalas.	EUA.	Não sei.
Centro	Tem um mercadinho e uma padaria perto.	A estrada de chão.	Uma melhor pavimentação nas estradas.	Em outra cidade fazendo faculdade de programação.	Um lugar com um maior número de lojas grande mas empregos.
	Mercado dona Laura.	Muito liso quando chove.	Serventia.	Em Tangará. Gosto da calma da cidade.	Bonito, com muitas praças.
	O ginásio novo.	Gosto de tudo.	Está ótimo.	Curitiba.	Que tenha crescido e prosperado.
Frei Rogério	Gosto das estradas que agora se encontram boas.	Gostaria que tivesse um mercado perto.	Gostaria que tivesse um mercado perto.	Morando na minha cidade natal que é Tangará, mas com uma infraestrutura melhor.	Uma cidade grande bastante desenvolvida.
	Que tem bastante ar livre e um mercado próximo.	Não gosto de casas abandonadas pois elas trazem...	Um posto de saúde para o bairro.	Em Floripa. Quando do Embaú. Pois lá ninguém vai se intrair...	Com bastante prédios poucas casas velhas e mais...
Soque	Não.	Que não tem calçada.	Um lugar para se divertir, pista de skate.	Ubatuba.	Lugar bem melhor para se divertir.
Peni	É um bairro bem tranquilo.	Não tem mercado perto.	Mais segurança.	Não sei ainda.	Um lugar melhor.
	Dacalma.	A falta de segurança em algumas situações.	Conexão, mais acesso.	São Paulo.	Não muito diferente.
3 de Outubro	Nada.	A quantidade de cachorros que andam pela rua sem os...	Um mercado perto.	Aqui mesmo.	Com um aumento de pessoas.
	Gosto do bairro porque é calmo.	Não gosto do meu bairro porque não tem quebra mole.	Gostaria que tivesse segurança.	Numa casa em uma cidade segura.	Uma cidade melhor.
Isla Vista	Eu gosto do meu bairro porque ele é calmo.	Não gosto porque não tem quebra mole.	Gostaria que tivesse segurança.	Numa casa em uma cidade segura.	Cidade melhor.
	Gosto do meu bairro porque ele é calmo, tranquilo...	A falta de segurança em algumas situações.	Um mercado mais próximo, farmácia...	Em um lugar tranquilo, bom.	Mais desenvolvida, com ótima proporção de empregos, um lugar onde todos possam viver bem.
Cohab	Tem posto de saúde novo e o colégio acho bem interessante.	Nada me incomoda no meu bairro.	Um parque pois vejo muita criança correndo na rua.	Outra cidade, pois Tangará não temos um futuro muito bom, empregos é complicado, quando de estudos "faculdade" temos que nos deslocar.	Bem estruturada.

“Como você imagina sua cidade daqui 10 anos?”

- Uma cidade melhor;
- Que a população tenha aumentado;
- Que lugar para se divertir.

Legislação Urbanística Municipal

LEI COMPLEMENTAR 048/2009 PLANO DIRETOR DE TANGARÁ

TÍTULO I – CONCEITUAÇÃO, OBJETIVOS E DIRETRIZES URBANÍSTICAS

TÍTULO II – POLÍTICA DE DESENVOLVIMENTO SÓCIO-ECONÔMICO

Do Programa de Fortalecimento da Indústria e Comércio

Do Programa de Fortalecimento da Agropecuária

Do Programa de Fortalecimento do Turismo

Do Programa de Fortalecimento da Educação, Cultura, Esporte e Lazer

TÍTULO III – POLÍTICA DE DESENVOLVIMENTO FÍSICO-TERRITORIAL

Do Programa de Uso e Ocupação do Solo

- Do Zoneamento

- Das Macrozonas

- Das Áreas de Recreação e Estacionamento

- Da Classificação e Relação dos Usos do Solo

- Dos Recuos e Afastamentos

- Dos Alvarás

Do Programa de Parcelamento do Solo

- Das Áreas Parceláveis e Não Parceláveis

- Dos Requisitos Urbanísticos

- Das vias de Circulação

- Das Quadras e Lotes

- Da Consulta Prévia

- Do Anteprojeto de Loteamento

- Do Projeto de Loteamento

- Do Projeto de Desmembramento e Remembramento

- Da Aprovação e do Registro de Loteamento

- Das Sanções

Do Programa de Transporte e Mobilidade Urbana

Do Programa de Qualificação Ambiental

Do Programa de Habitação

Do Programa de Infra-estrutura Urbana

Da Transferência do Direito de Construir

Do IPTU Progressivo no Tempo

Do Estudo de Impacto de Vizinhança

Da Outorga Onerosa do Direito de Construir

Do Direito de Preempção

TÍTULO IV - POLÍTICA DE GESTÃO PÚBLICA URBANA

PROPOSTA - PLANO DIRETOR DE TANGARÁ

TÍTULO I – DAS DISPOSIÇÕES GERAIS

TÍTULO II – DAS POLÍTICAS E DOS PLANOS SETORIAIS URBANOS E AMBIENTAIS

Capítulo I – das disposições gerais

Capítulo II – da política municipal de desenvolvimento urbano

Capítulo III – do plano de mobilidade urbana

Capítulo IV – da política municipal de proteção e defesa civil

Capítulo V – da política ambiental

Capítulo VI – do plano de habitação de interesse social

Capítulo VII – da política de regularização fundiária

Capítulo VIII – da política municipal de desenvolvimento e valorização da identidade

Capítulo IX – da política municipal de desenvolvimento social

TÍTULO III – DOS INSTRUMENTOS URBANÍSTICOS

Capítulo I – das disposições gerais

Capítulo II – da arrecadação de bens abandonados

Capítulo III – Concessão de direito real de uso

Capítulo IV – Concessão de uso especial para fins de moradia

Capítulo V – Usucapião especial de imóvel urbano

Capítulo VI – Regularização fundiária

Capítulo VII – do direito de preempção

Capítulo VIII – do direito de superfície

Capítulo IX – da outorga onerosa do direito de construir

Capítulo X – da outorga onerosa da alteração de uso

Capítulo XI – da transferência do direito de construir

Capítulo XII – das operações urbanas consorciadas

Capítulo XIII – do parcelamento, edificação ou utilização de compulsórios

Capítulo XIV – do iptu progressivo no tempo

Capítulo XV – da desapropriação com pagamento em títulos da dívida pública

Capítulo XVI – do consórcio imobiliário

Capítulo XVII – do estudo de impacto de vizinhança

Capítulo XVIII – Estudo de impacto ambiental

Capítulo XIX – dos incentivos urbanísticos

Capítulo XX – do projeto de intervenção urbanística

Capítulo XXI – dos projetos especiais

TÍTULO IV – DAS NORMAS DE USO, OCUPAÇÃO E PARCELAMENTO DO SOLO

TÍTULO V – DO SISTEMA DE GESTÃO DEMOCRÁTICA

TÍTULO VI – DAS DISPOSIÇÕES FINAIS E TRANSITÓRIAS

Anexos

Macrozoneamento

Zoneamento - áreas xxxx

Diagnóstico Socioambiental

Quadro 1: Aspectos Gerais e Históricos de Tangará.

Aspectos Gerais e Históricos	
Localização – Mesorregião IBGE	Oeste Catarinense
Associação de Municípios	AMMOC – Associação dos Municípios do Meio Oeste Catarinense
Secretaria de Desenvolvimento Regional de SC	SDR – Videira
Área Territorial (Km ²)	388,075
Distância da Capital (Km)	346
Altitude (m)	641
Densidade demográfica 2010 (hab/Km ²)	22,29
Data da Fundação	30 de dezembro de 1948
Colonização	Italiana e alemã

Fontes: SEBRAE, 2013 – IBGE- 2016.

Quadro 2: População residente por situação do domicílio em Tangará.

Município	Situação do domicílio	Ano						
		Censo 1970	Censo 1980	Censo 1991	Contagem m 1996	Censo 2000	Contagem 2007	Censo 2010
Tangará - SC	Urbana	2.933	3.178	4.083	4.220	4.233	4.562	4.984
	Rural	10.380	8.466	7.750	6.725	4.521	3.818	3.690
	Total	13.313	11.644	11.833	10.945	8.754	8.380	8.674

Fonte: IBGE, 2010.

Diagnóstico Socioambiental

MOBILIDADE URBANA

Quadro 43: Frota Municipal de Tangará.

Frota Municipal	Anos		
	2005	2010	2015
Automóvel	1.795	2.406	3.037
Caminhão	311	378	446
Caminhão trator	27	41	63
Caminhonete	141	370	667
Camioneta	0	120	170
Micro-ônibus	3	10	14
Motocicleta	505	833	983
Motoneta	17	118	161
Ônibus	30	36	46
Outros	0	56	94
Utilitário	0	7	30
Trator de rodas	0	4	10
Total	2.829	4.379	5.721

Fonte: IBGE, 2016

Diagnóstico do Bairro

Distrito Industrial I



Fonte: Google, 2018

Territorial

- ✓ A área territorial do bairro é de 4,694 ha.
- ✓ O bairro possui 11 domicílios e 41 habitantes.
- ✓ Possui características parcialmente urbana com características agrícolas.

Restrição

- ✓ Verificar zona de preservação permanente.

Infraestrutura

- ✓ Não possui informações de infraestrutura do bairro.

Equipamentos

- ✓ Não há equipamentos de saúde, educação e segurança.
- ✓ Não contempla espaços para lazer.

Uso do Solo

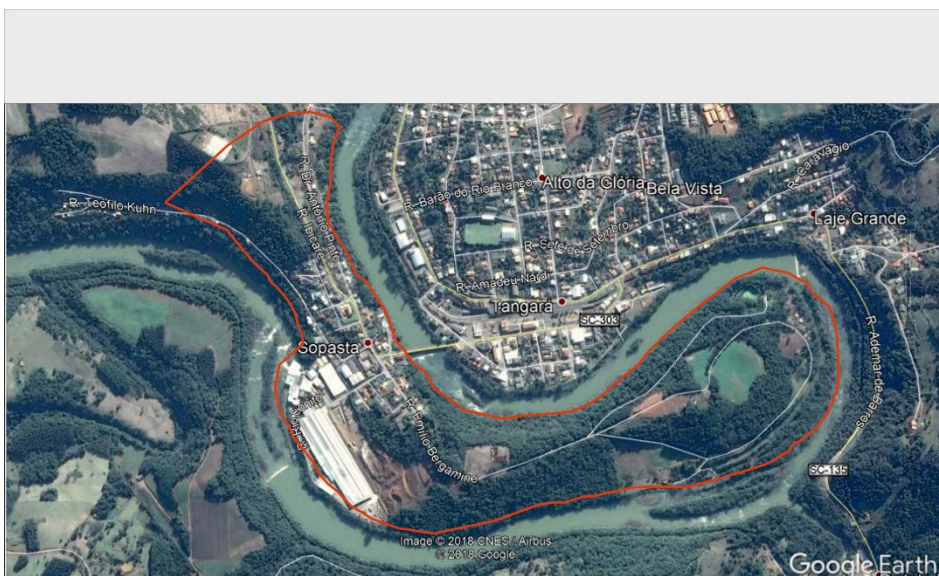
- ✓ Está inserido numa zona predominantemente industrial (ZII).
- ✓ A taxa de ocupação do bairro é 3,73 habitantes por domicílio.
- ✓ A densidade demográfica é 8,734 hab/ha.
- ✓ Possui zona comercial de bairros na rua dos andrades.
- ✓ Possui zona de preservação ambiental e de lazer.

Socioeconômico

- ✓ Não possui informações de renda por domicílio.

Diagnóstico do Bairro

Frei Rogério



Fonte: Google, 2018

Territorial

- ✓ A área territorial do bairro é de 122,10 ha.
- ✓ O bairro possui 247 domicílios e 709 habitantes.
- ✓ Densidade demográfica: 5,81 hab/ha.
- ✓ Possui característica urbana com vazios e lotes pontuais de uso agrícola.
- ✓ Rota de fuga de área com risco geológico: Rua 3 de Outubro.

Restrição

- ✓ Possui área de interesse ecológico (2).
- ✓ Existem áreas de alto risco geológico.
- ✓ Possui áreas de preservação permanente próximos à cursos d'água, com faixas de: 100, 50, 30 e 15 metros.

Infraestrutura

- ✓ A rede de abastecimento de água através de rede geral contempla 93,52 %, e 6,8 % sendo por outras formas.
- ✓ Apresenta 31,58 % do esgoto através de fossa séptica.
- ✓ Sobre os resíduos, 97,57 % do lixo é coletado, restando 2,43 % com outro destino.
- ✓ O esgoto pluvial desemboca diretamente nas vias.
- ✓ As calçadas existentes apresentam deficiência, sendo que a maioria das residências não possuem calçada.
- ✓ Existem calçadas com obstrução de materiais de construção e lixos, além de postes elétricos, árvores e placas de sinalização. Algumas possuem rampas sem a passagem para o pedestre.
- ✓ Parte das vias são pavimentadas e outra parte são de paralelepípedo.

Equipamentos

- ✓ Em relação a educação, o bairro contém duas escolas públicas, atendendo: ensino regular e fundamental.
- ✓ Possui um hospital municipal.
- ✓ Não há equipamentos de segurança.

Uso do Solo

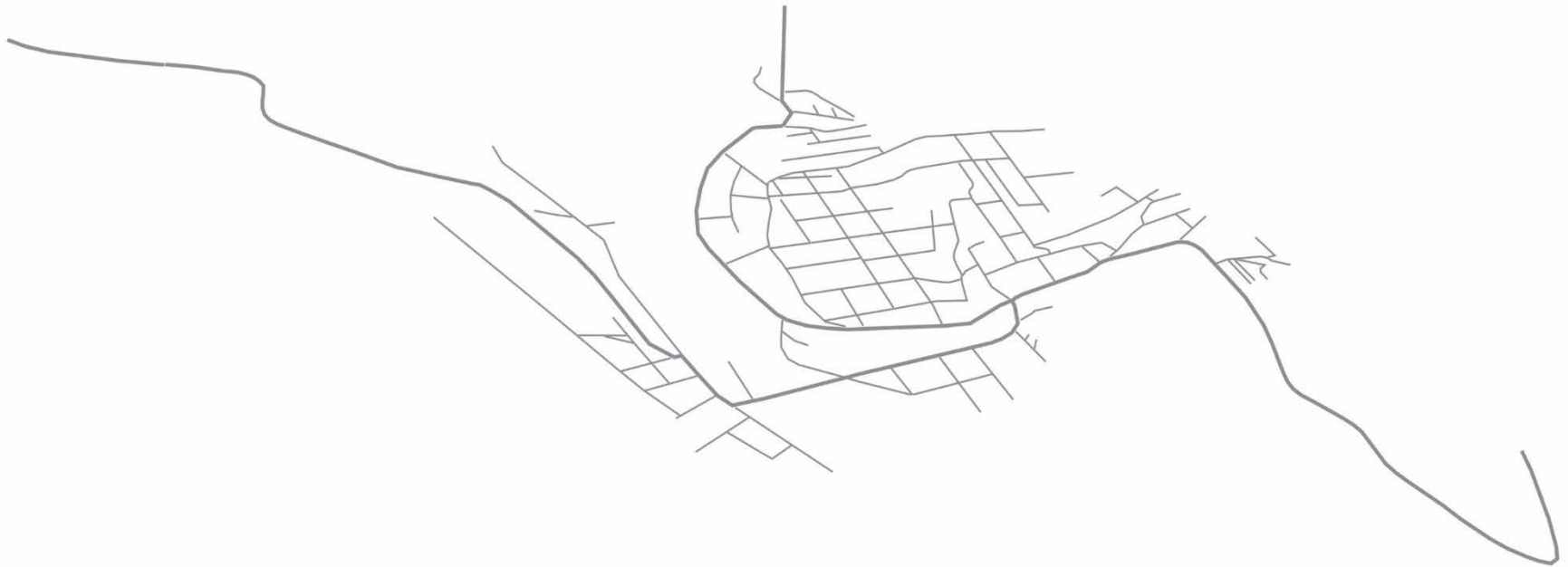
- ✓ Está inserido no seu zoneamento em sete zonas:
 - Zona de ocupação restrita (ZOR);
 - Zona mista diversificada (ZMD);
 - Zona residencial predominante 3 (ZRP3);
 - Zona de interesse social (ZIS);
 - Zona de interesse industrial (ZII);
 - Zona de uso limitado (ZUL);
 - Zona de preservação permanente (ZPP).
- ✓ A taxa de ocupação do bairro é 2,87 habitantes por domicílio.
- ✓ Densidade demográfica: 5,81 hab/ha.

Socioeconômico

- ✓ A renda por domicílio é de até R\$ 2.191,42.
- ✓ Possuem ocupações irregulares.
- ✓ Aproximadamente 86 residências estão em áreas com alto risco geológico e ? em áreas de preservação permanente.
- ✓ Foram realocadas 50 famílias da área com alto risco geológico.

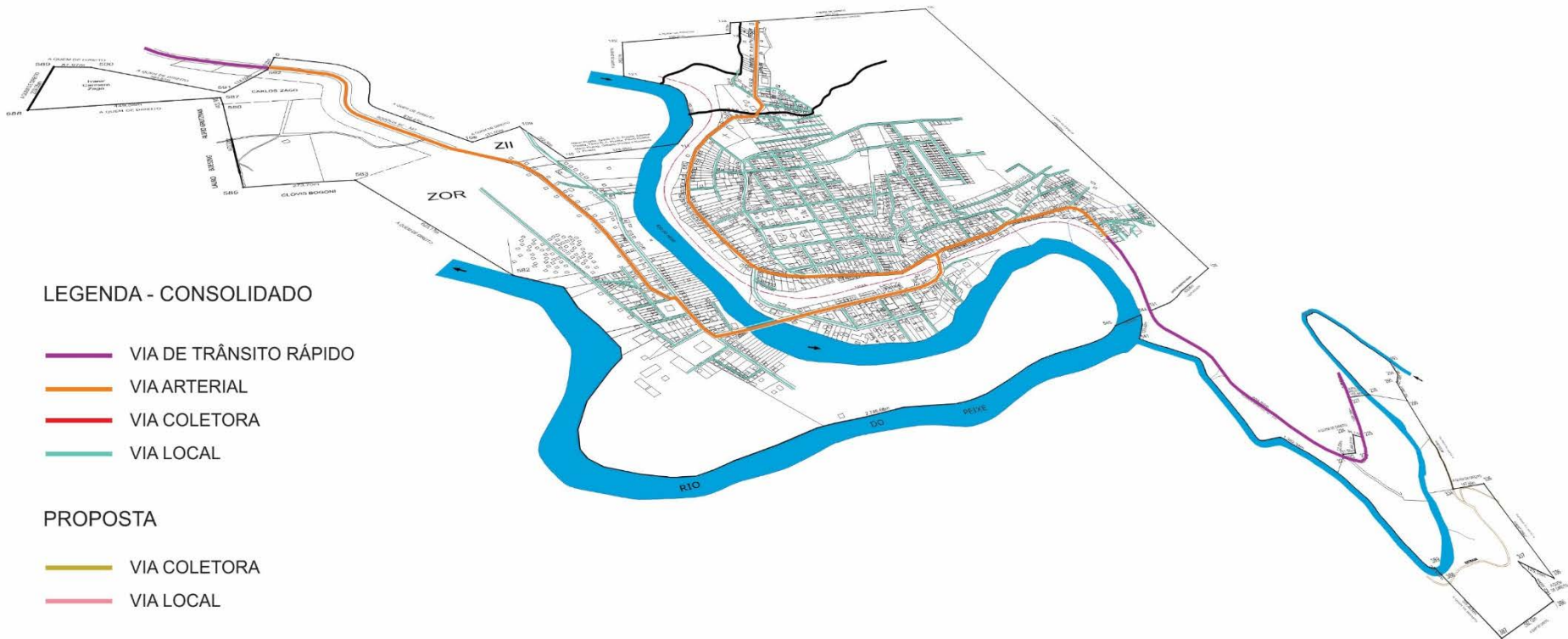
Zoneamento

TECIDO URBANO CONSOLIDADO



Zoneamento

MAPA DO SISTEMA VIÁRIO



LEGENDA - CONSOLIDADO

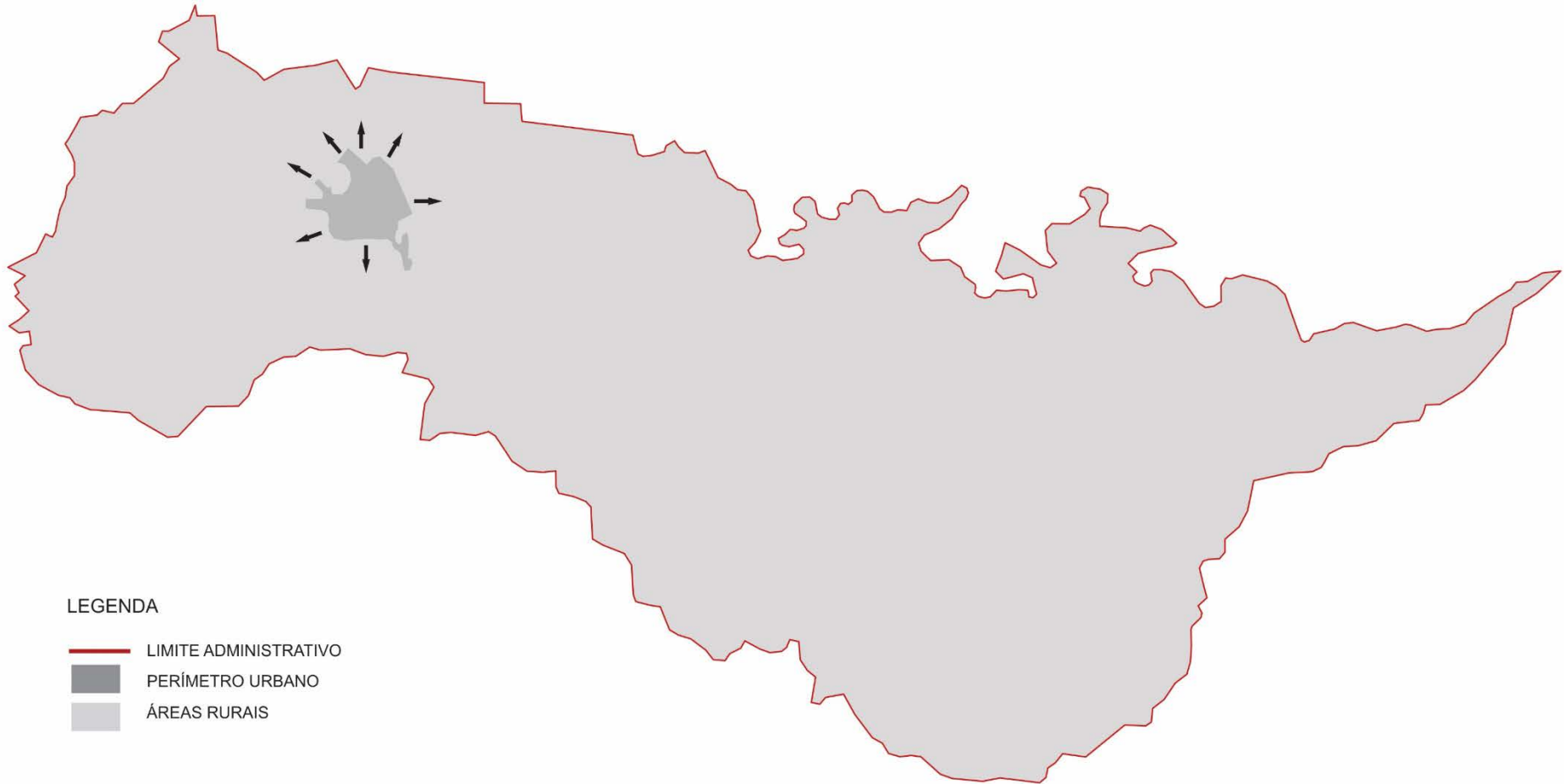
- VIA DE TRÂNSITO RÁPIDO
- VIA ARTERIAL
- VIA COLETORA
- VIA LOCAL

PROPOSTA

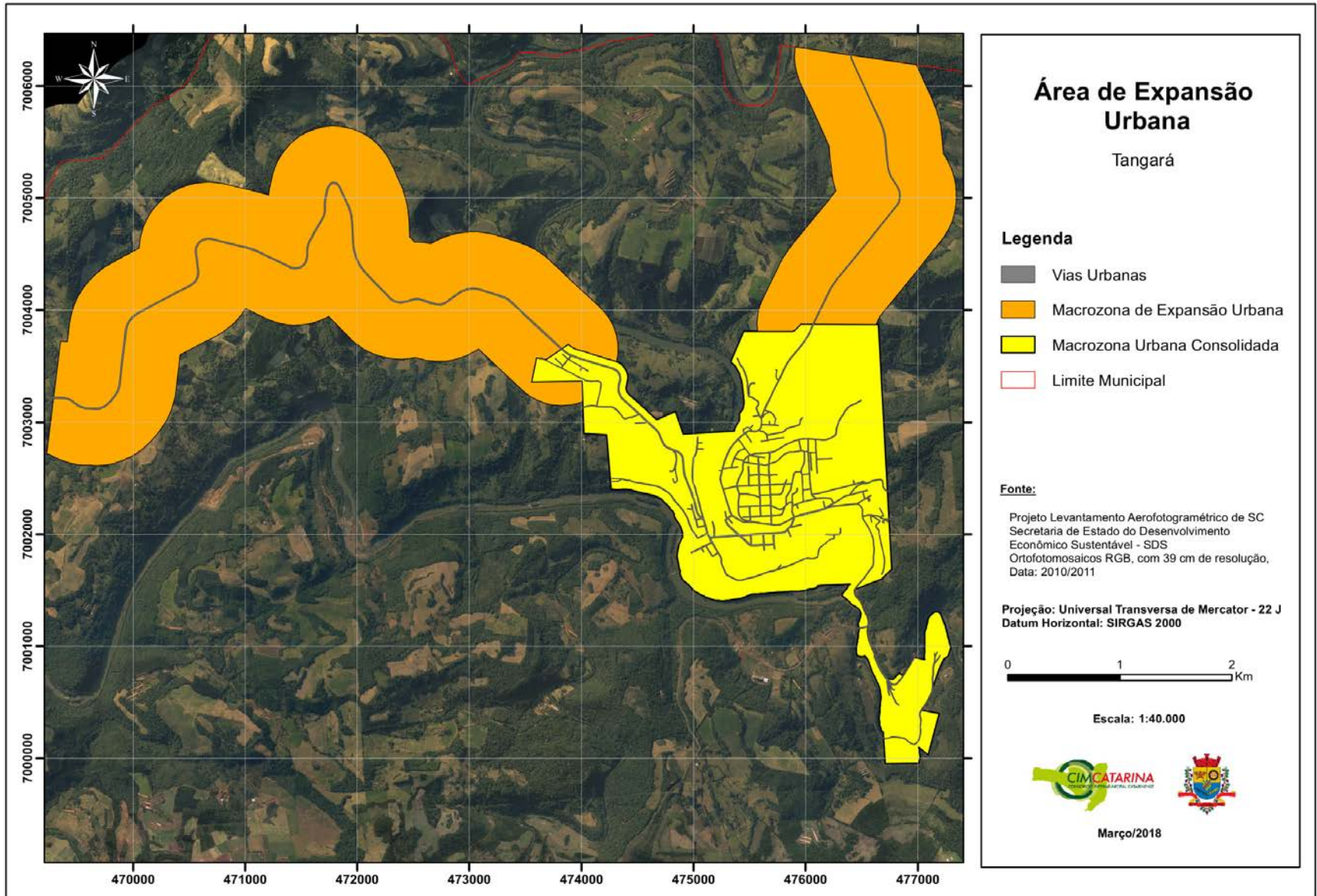
- VIA COLETORA
- VIA LOCAL

Zoneamento

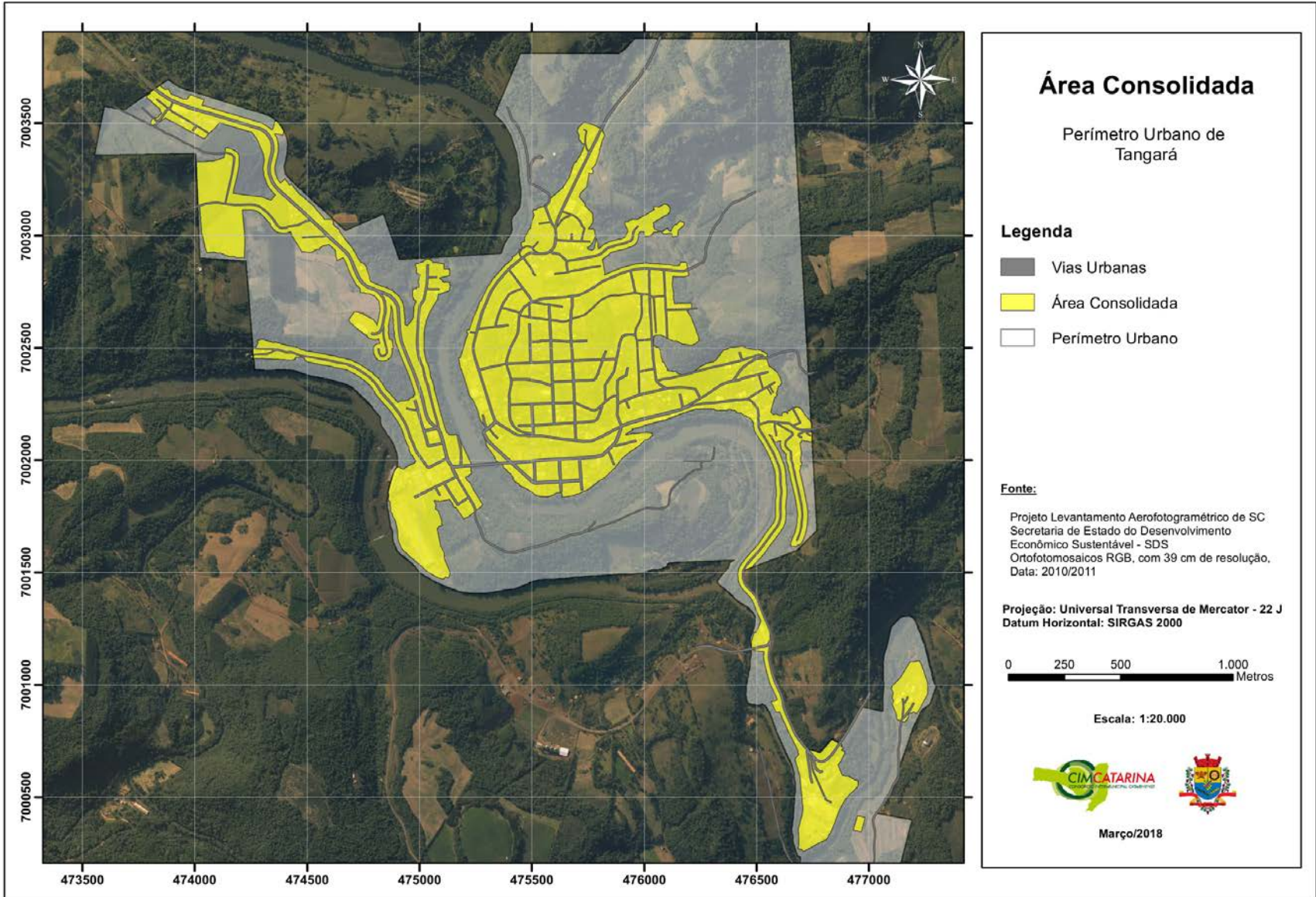
TENDÊNCIAS DE CRESCIMENTO URBANO



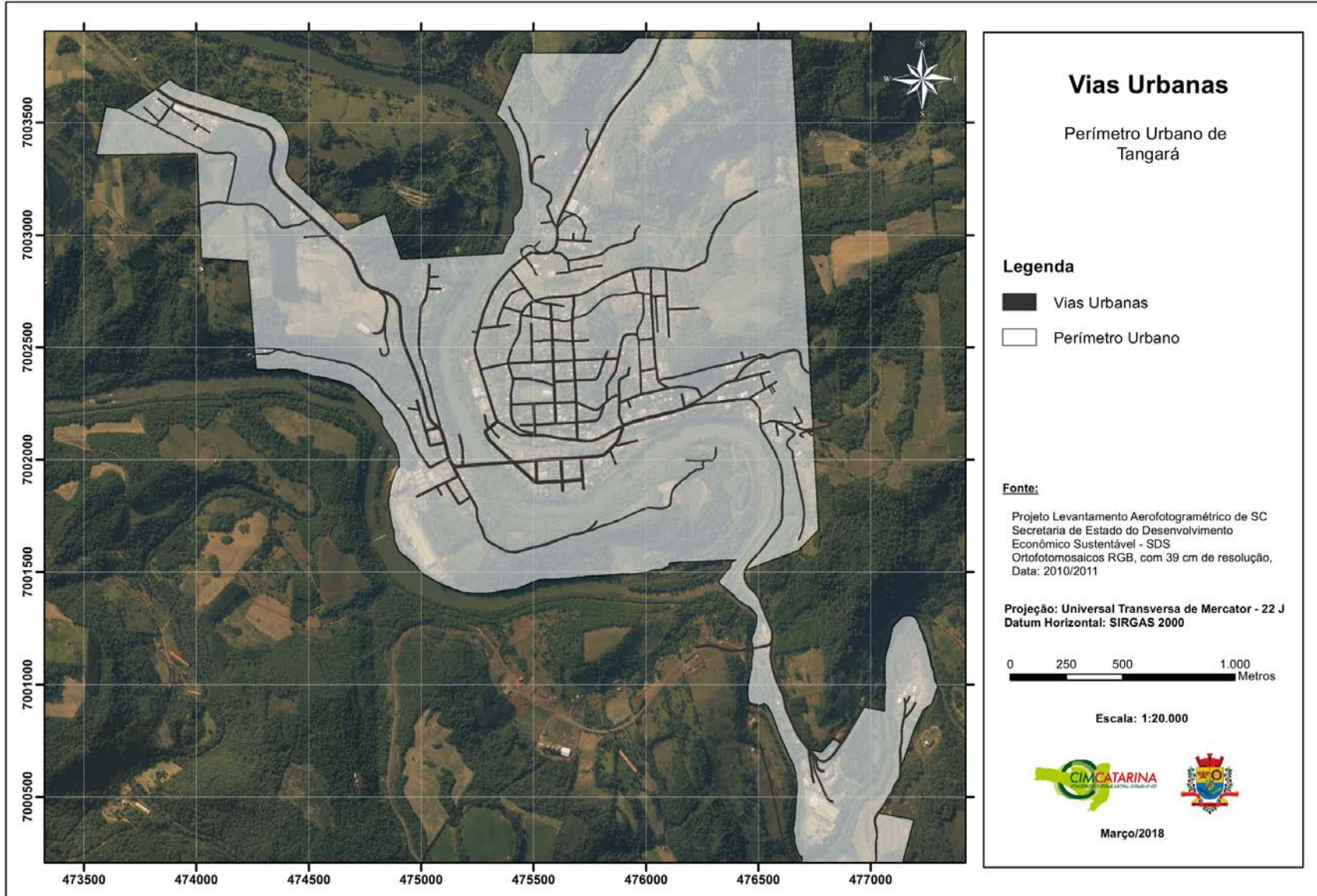
Zoneamento



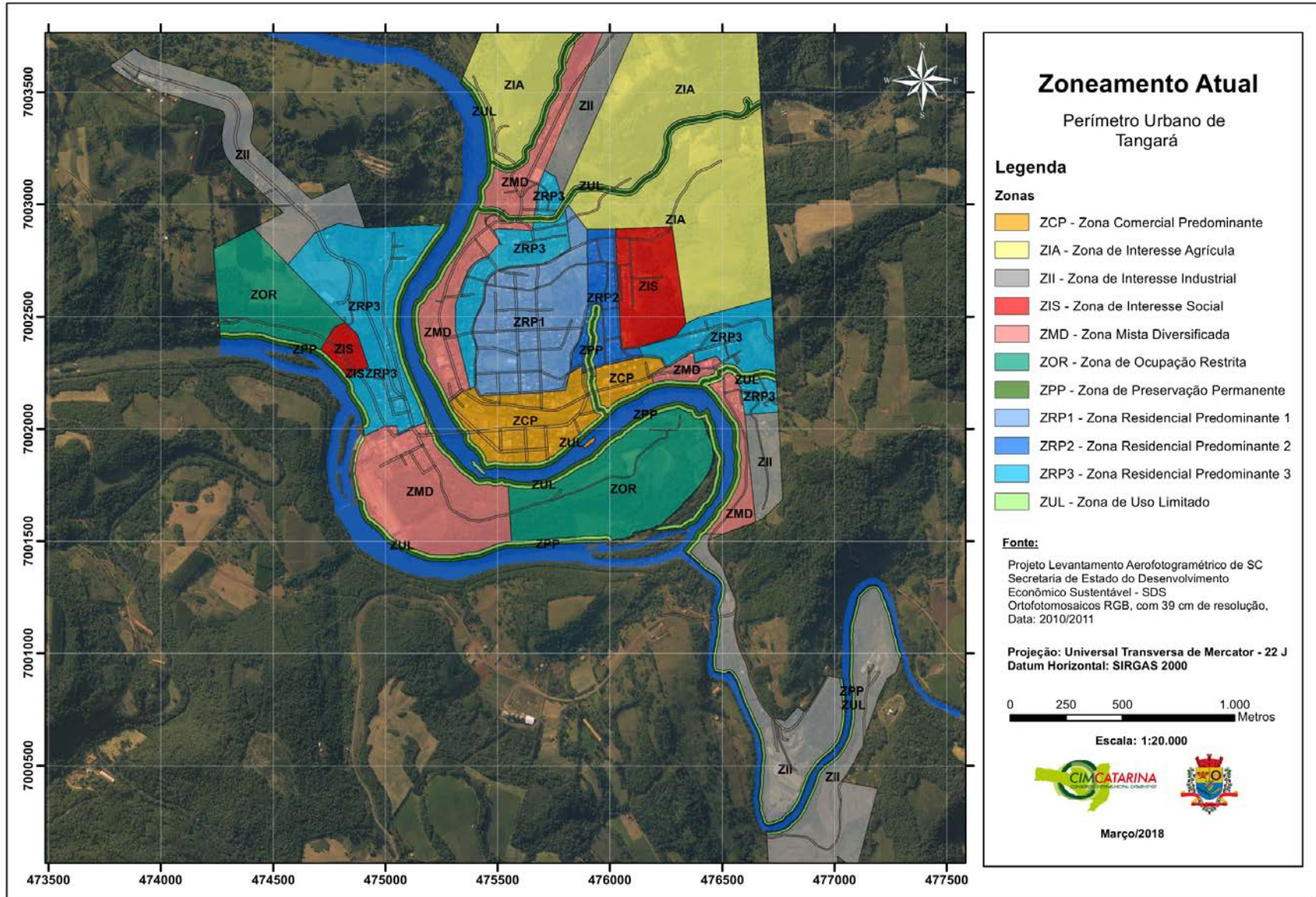
Zoneamento



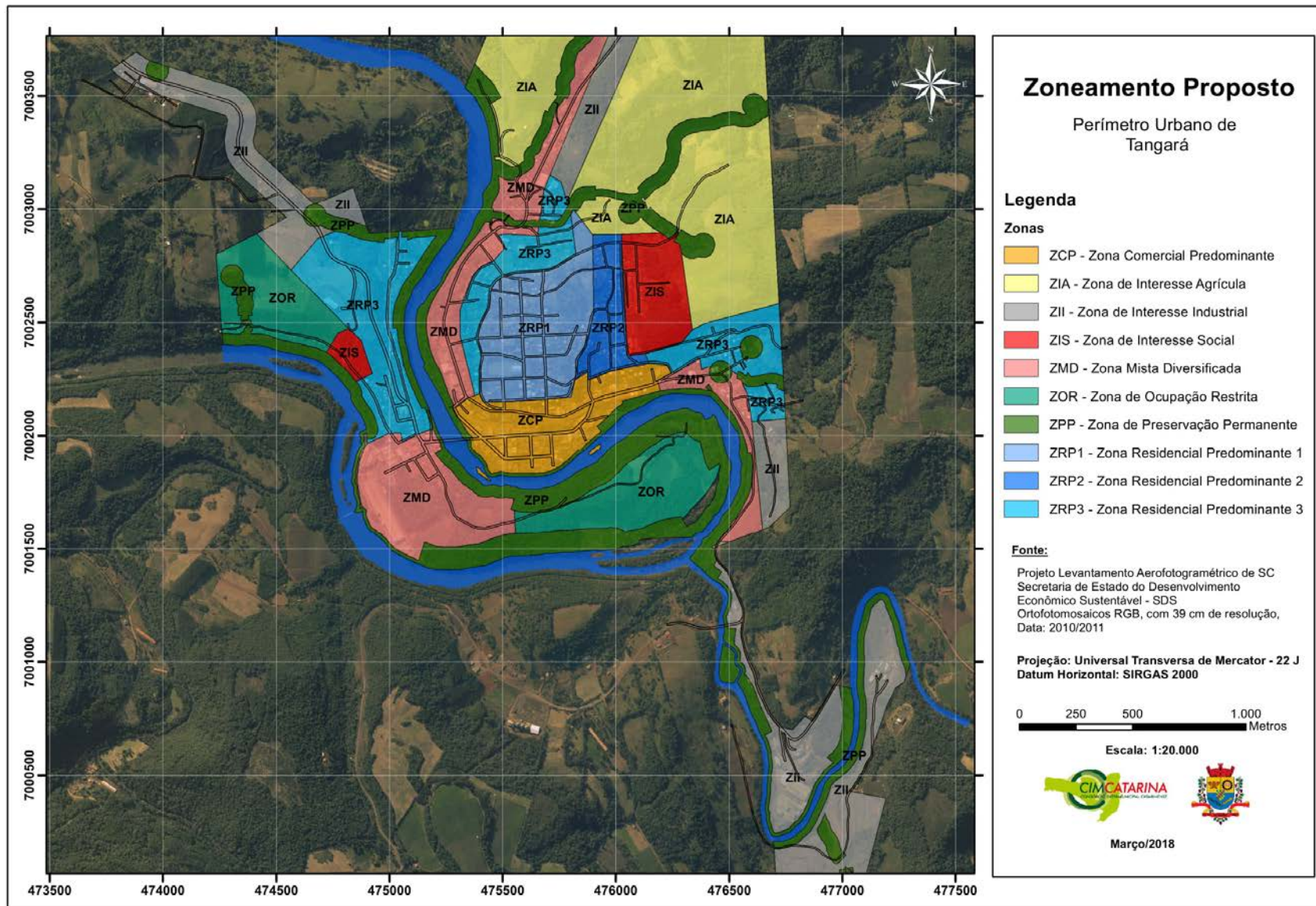
Zoneamento



Zoneamento



Zoneamento



Zoneamento

Proposta de uso da tabela CNAE:

- Em relação ao uso solo urbano será adotado a tabela do CNAE (Classificação Nacional de Atividades Econômicas);
- A CNAE é uma forma de padronizar os códigos de atividades econômicas do país, serve para enquadrar uma empresa nos múltiplos órgãos tributários;
- A proposta é que ela seja usada como um instrumento de controle para o município em relação ao uso do solo urbano;
- O código da CNAE deverá ser informado no momento da análise de viabilidade, ele estará disponível na tabela de usos do plano diretor;
- Haverá a separação das tabelas de uso e ocupação do solo e também adequação de nomenclaturas.

ATUAL

Permitidos: sem restrições de uso

Permissíveis: com restrições de uso

Proibidos: sem permissão



PROPOSTA

Adequado: sem restrições de uso

Adequado c/ limites: com restrições de uso

Proibidos: sem permissão



A nova proposta incluirá nos adequados com limites, os parâmetros a serem adotados para que atenda os requisitos para análise de viabilidade.

Zoneamento

TABELA DE USOS - SEGUNDO PLANO DIRETOR VIGENTE

USOS SEGUNDO CNAE			USO TABELA ATUAL	ZCP	ZMD	ZII	ZRP1	ZR	
0	Residências Unifamiliares		1	A-X 3,4	A	P	A		
	Residências Multifamiliares		2	A 3,4	A	P	A		
	Conjuntos Habitacionais de Baixa Renda.		3	P	P	P	P		
AGRICULTURA, PECUÁRIA, PRODUÇÃO FLORESTAL, PESCA E AQUICULTURA									
A	01.6	0162-8/99	Serviços de hospedagem de animais de curto tempo	5b	A-X 3,4	A	P	P	
	PRODUÇÃO FLORESTAL			21	P	P	A	P	
	2	02.1	02.10-1/08	Produção de carvão vegetal (Floresta plantada)	22	P	P	A	P
	02.2	02.20-9/02	Produção de carvão vegetal (Floresta nativa)	22	P	P	A	P	
B INDÚSTRIAS EXTRATIVAS									
INDÚSTRIAS DE TRANSFORMAÇÃO									
10	10.1	Abate e fabricação de produtos de carne		22	P	P	A	P	
		10.11-2/01	Secagem e salga de couros e peles de bovinos	22	P	P	A	P	
		10.11-2/02	Secagem e salga de couros e peles de equinos	22	P	P	A	P	
		10.11-2/03	Secagem e salga de couros e peles de caprinos	22	P	P	A	P	
	10.5	Laticínios		22	P	P	A	P	
	10.6	Moagem, fabricação de produtos amiláceos e de alimentos para animais		21	P	P	A	P	
		10.66-0	Fabricação de alimentos para animais		22	P	P	A	P
	10.8	Torrefação e moagem de café		21	P	P	A	P	
	10.9	10.94-5	Fabricação de massas alimentícias		20	P	A	A	P
		10.99-6/03	Fabricação de fermentos e leveduras		21	P	P	A	P
FABRICAÇÃO DE BEBIDAS									
11	11.1	Fabricação de bebidas alcoólicas		21	P	P	A	P	
	11.2	Fabricação de bebidas não-alcoólicas		21	P	P	A	P	
13	13.2	Tecelagem, exceto malha		21	P	P	A	P	
14	14.1	Confecção de artigos do vestuário e acessórios		20	P	A	A	P	

MACROZONAS	ZONAS
MU - MACROZONA URBANA	ZCP - Zona Comercial Predominante
	ZMD - Zona Mista Diversificada
	ZII - Zona de Interesse Industrial
	ZRP 1 - Zona Residencial Predominante 1
	ZRP 2 - Zona Residencial Predominante 2
	ZRP 3 - Zona Residencial Predominante 3
	ZIS - Zona Interesse Social
	ZIA - Zona de Interesse Agrícola
	ZPP - Zona de Preservação Permanente
	ZOR - Zona de Ocupação com Restrição
	ZUL - Zona de Uso Limitado
	MR - MACROZONA RURAL
	MEU - MACROZONA DE EXPANSÃO URBANA

DADOS COLETADOS DA TABELA DE USO ATUAL		ZONAS
1	EIV- estudo de impacto de vizinhança	ZII,ZCP,MEU
2	Programa de incentivo para investimento de infraestrutura para fortalecimento do turismo rural	MR
3	Nesta Zona será implantado o passeio público padronizado	ZCP
4	Nesta Zona será implantado o programa de incentivo para construções de alvenaria.	ZCP
5	Nesta Zona fica proibido a instalação de rede e/ou tratamento de esgoto	ZUL
6	Toda atividade destinada a agricultura e criação de animais para a subsistência	ZOR
7	Toda atividade destinada a agricultura a subsistência	ZIA

ADEQUAÇÃO DAS ÁREAS		NOME ATUAL
P	Proibido	Proibido
A	Adequado	Permitido
A-X	Adequado com Limitações	Permissível
E	Especial	Especial

Zoneamento

TABELA DE OCUPAÇÃO ATUAL															
MACROZONAS	ZONAS	TESTADA	ÁREA MÍNIMA	RECUOS				TAXA DE OCUPAÇÃO		ÍNDICE DE APROVEITAMENTO			GABARITO	TAXA DE PERMEABILIZAÇÃO	OBS.
				FRONTAL	LATERAL	FUNDOS	PASSEIO	TO	MÍNIMO	BÁSICO	MÁXIMO	TP			
MUJ - MACROZONA URBANA	ZCP	12,00 m	360,00 m²	Comercial = Livres / Residencial = 3,00 m	1,50 m	1,50 m	Comercial = 1,50 m	Comercial = 90% / Residencial = 60%	1,5	3,9	7,5	Térreo mais 5 Pavimentos	20%	2,4,5	
	ZMD	12,00 m	360,00 m²	Comercial = Livres / Residencial = 3,00 m	1,50 m	1,50 m	Comercial = 1,50 m	Comercial = 90% / Residencial = 60%	0,6	3,3	5,1	Térreo mais 4 Pavimentos	20%	2,4,6	
	ZII	24,00 m	1440,00 m²	5,00 m	—	—	—	70%	—	—	2,1	Térreo mais 2 Pavimentos	20%	1,4	
	ZRP 1	12,00 m	360,00 m²	3,00 m	1,50 m se houver abertura	1,50 m se houver abertura	1,50 m	60%	0,6	2,5	4,8	Térreo mais 3 Pavimentos	20%	2,4,6	
	ZRP 2	12,00 m	360,00 m²	3,00 m	1,50 m se houver abertura	1,50 m se houver abertura	1,50 m	60%	0,6	1,8	3,6	Térreo mais 2 Pavimentos	20%	2,7,9	
	ZRP 3	12,00 m	360,00 m²	3,00 m	1,50 m se houver abertura	1,50 m se houver abertura	1,50 m	60%	—	—	1,8	Térreo mais 2 Pavimentos	20%	1,4	
	ZIS	10,00 m	200,00 m²	3,00 m	1,50 m	1,50 m	1,50 m	50%	—	—	1	Térreo mais 1 pavimento	20%	1,4	
	ZIA	25,00 m	1250,00 m²	10,00 m	—	—	—	25%	—	—	0,5	Térreo mais 1 pavimento	50%	4	
	ZPP	—	—	—	—	—	—	—	—	—	—	—	100%	3	
	ZOR	25,00 m	1250,00 m²	5,00 m	—	40% de área verde	—	30%	—	0,6	—	Térreo mais 1 pavimento	—	4	
	ZUL	12,00 m	180,00 m²	3,00 m	1,50 m	3,0 m	1,50 m	45%	—	—	0,9	Térreo mais 2 Pavimentos	55%	8	
MR	MR	—	—	10,00 das estradas municipais	—	—	—	—	—	—	—	—	—	—	
MEU	MEU	12,00 m	360,00 m²	—	—	—	—	—	—	—	—	—	—	1	

DADOS COLETADOS DA TABELA DE OCUPAÇÃO ATUAL		ZONAS
1	Direito de preempção de 5 anos	ZIS,ZII,MEU
2	Imposto predial territorial urbano progressivo no tempo	ZCP, ZMD, ZPR1
3	Transferência no direito de construir	ZPP
4	Zona terá recuo mínimo de 1,50m, quando os lotes forem menores de 300,00 m²	ZOR,ZIS, ZII,ZCP, ZMD, ZIA, ZRP1 ,ZRP2,ZRP3
5	Outorga onerosa do direito de construir, podendo construir até 12 pavimentos	ZCP
6	Outorga onerosa do direito de construir, podendo construir até 8 pavimentos	ZMD, ZRP1
7	Outorga onerosa do direito de construir, podendo construir até 6 pavimentos	ZRP2
8	Outorga onerosa do direito de construir sobre toda área construída, sendo a geração destes recursos para adção de medidas compensatórias à degradação ambiental	ZUL
9	Nesta Zona parte da Rua Boa Vista terá recuo frontal mínimo de 1,5 m devido sua topografia acidentada.	ZRP2
10	Nesta Zona parte da Rua São Paulo e Rua Júlio Fuganti terá recuo frontal mínimo de 1,5 m devido sua topografia acidentada.	ZRP3




Proposta Plano Diretor

- Revisão dos parâmetros urbanísticos instituídos no Plano Diretor atual:
 - Taxa de Permeabilidade;
 - Taxa de Ocupação;
 - Usos e Ocupação do solo;
 - Índices de Aproveitamento;
 - Zoneamentos.
- Instituir através dos instrumentos urbanísticos diretrizes para a implementação de leis específicas, como:
 - Regularização Fundiária;
 - Estudo de Impacto de Vizinhança;
 - Estudo de Impacto Ambiental;
 - Regras para novos loteamentos;
 - Dentre outros.
- Proposta de utilização da tabela CNAE para aprovação de projetos;
- Unificar o zoneamento de usos com a tabela CNAE;
- Instituir análise prévia para construções em áreas Urbanas e Rurais;
- Através do zoneamento, estabelecer diretrizes balizadoras para:
 - Área destinada ao polo industrial (pequeno, médio e grande porte);
 - Áreas de lazer;
 - Reavaliar as zonas de estacionamentos na área central do município;
 - Elaborar o trajeto de Ciclovias e/ou ciclofaixas.



Proposta Plano Diretor

- Através de Programas de ações de:
 - Incentivo à arborização em calçadas e áreas públicas;
 - Incentivo a criação do Programa de zoonoses;
 - Incentivos fiscais;
 - Padronização de Mobiliário urbano (lixeiras, dentre outros);
 - Implantação e adequação dos passeios públicos conforme normas técnicas de acessibilidade;
 - Ações para educação cultural;
 - Criação de centro cultural;
 - Melhoramento do acesso ao Salto do Goes e ao Morro Agudo.
- Através de Programas de Fortalecimento:
 - Promover incentivos para as novas construções que buscarem a identidade histórica do município;
 - Potencializar o turismo no município;
 - Fortalecimento comercial do município e sua economia local;
 - Criação de órgão responsável pelo patrimônio paisagístico, cultural e artístico;
 - Fortalecer a Identidade Cultural do Município.



Proposta Mobilidade Urbana

- A lei contemplará diretrizes, ações prioritárias e metas com o intuito de:
 - Instaurar o desenvolvimento sustentável;
 - Estabelecer eixos de transportes coletivos e individuais, com suas respectivas prioridades;
 - Estabelecer a hierarquia e tipologia viária;
 - Estudo sobre o Terminal de ônibus integrado;
 - Revitalização de pontos de ônibus;
 - Buscar a viabilização do acesso para todos, em zonas rurais e urbanas.
- Através de Programas de ações:
 - Buscar incentivos para a melhoria do Transporte coletivo;
 - Adequação dos passeios públicos conforme normas técnicas de acessibilidade;
 - Propor implantação de bicicletários;
 - Ações para a conscientização da população sobre os princípios e objetivos da mobilidade urbana sustentável.



Plano de Mobilidade Urbana

ESTRUTURA DA LEI

Transporte a pé

Transporte por
bicicleta

Transporte coletivo

Transporte motorizado
individual público

Transporte motorizado
individual privado

Desenvolvimento
Sustentável

Considerando a realidade municipal e as análises técnicas serão elaboradas, na forma da lei específica, as diretrizes para a implementação conforme a viabilidade e necessidade local, os itens abaixo citados.

1. Objetivos
2. Diretrizes
3. Ações prioritárias
4. Instrumentos
5. Metas
6. Indicadores
7. Órgão Municipal Responsável
8. Observações
9. Padronização, Hierarquia e Tipologia das vias






OBRIGADO!

Fichas de contribuição

Contribuições (Fichas)

As fichas de consulta pública contém os seguintes tópicos a serem preenchidos a título de contribuição:

-  Identificação do contribuinte;
-  Tipo de proposta;
-  Forma de manifestação (oral ou escrita).

FICHA DE INSCRIÇÃO

Nº

Instruções Gerais

I. O uso da palavra será por ordem de inscrição, para aqueles que optarem por exposição oral ou leitura para mesa. II. Cada participante terá o prazo de 02 (dois) minutos para a manifestação; III. Os esclarecimentos e/ou respostas, quando solicitados, deverão ter duração máxima de 02 (dois) minutos. IV. O participante inscrito não poderá ceder o seu tempo para somar, ou mesmo, transferi-lo para outra pessoa; V. Somente será permitida a repetição do uso da palavra, após o esgotamento da lista de inscrições, desde que haja tempo hábil, de acordo com o exposto no item 13. VI. Manifestações ofensivas, personalizadas ou que desvirtuem do escopo da Conferência Pública Regional serão cerceadas e o inscrito perderá o direito à fala.

Identificação

Nome: _____ CPF: _____

Endereço: _____

Fone: () _____ E-mail: _____

Residente no Município: Sim Não

Entidade que representa: (Se houver)

Indicação do dispositivo da Minuta do Anteprojeto de Lei a que se refere a sugestão: (número do artigo, anexo, mapa, outros)

Tipo de proposta:

Esclarecimento Alteração Inclusão Exclusão

Texto da proposta:

Justificativa da proposta:

Indicação de anexação de documentos: (se for o caso)

A participação será:

Oral Lida pela mesa Somente entrega da escrita de proposta

