

Elaboração

PlanMob

Tangará

Volume 04



Um Novo Jeito de Pensar Tangará!

Realização:



Município de Tangará



Consórcio Intermunicipal Catarinense

VOLUME 04

Relatório – Conferências Públicas
Elaboração do Plano de Mobilidade Urbana



EQUIPE TÉCNICA

Luiz Gustavo Pavelski

Engenheiro Florestal
CREA-SC 104797-2

Mauricio Perazzoli

Engenheiro Ambiental
CREA-SC 98322-7

Raquel Gomes de Almeida

Engenheira Ambiental
CREA-SC 118868-3

Raphaela Menezes

Geóloga
CREA-SC 138824-3

Guilherme Müller

Biólogo
CRBio03 053021/03-D

Claudinei Marcio Morsoletto

Administrador
CRA-SC 14674

Luís Felipe Braga Kronbauer

Advogado
OAB-SC 46772

Adriana Binotto Bertoldo

Geógrafa
CREA -RS 11669-6

Priscila Garcia de Souza

Arquiteta e Urbanista
CAU-SC 70055-0

Franciele Virginia Civiero

Arquiteta e Urbanista
CAU-SC A112527-3

APOIO OPERACIONAL

Amanda Martins Slongo

Estagiária de Jornalismo

Laís Bruna Verona

Estagiária de Eng. Amb.e Sanitarista

Cristiano Padilha de Goes

Estagiário de Direito

Cibele Alice de Costa

Estagiária de Eng. Amb.e Sanitarista

Morgana Ogliari da Silva

Estagiária de Arquitetura

Renata Brollo Boços

Estagiária de Arquitetura

REPRESENTAÇÃO INSTITUCIONAL

Lucimar Antônio Salmória

Presidente do Consórcio CIMCATARINA
Prefeito de Abdon Batista/SC

Nadir Baú da Silva

Prefeito Municipal de Tangará

Moisés Diersmann

Vice-Presidente do Consórcio CIMCATARINA
Prefeito de Luzerna/SC

Valmor Antônio Vivian

Vice- Prefeito Municipal de Tangará

Elói Rönnau

Diretor Executivo do Consórcio CIMCATARINA

Jurandir Pedro Cherubini

Secretário Municipal de Planejamento



CONSORCIO INTERMUNICIPAL CATARINENSE
Rua General Liberato Bittencourt, 1885, 12º Andar,
Sala 1205 – Bairro Canto, CEP 88.070-800,
Florianópolis/Estado de Santa Catarina



MUNICÍPIO DE TANGARÁ
Avenida Irmãos Piccoli, 267 Bairro Centro,
CEP 89.642-000



SUMÁRIO

1. RELATÓRIO DE REGISTRO DAS CONFERÊNCIAS PÚBLICAS DE TANGARÁ.....	5
2. CONFERÊNCIA PÚBLICA 1: FREI ROGÉRIO (SOPASTA), DISTRITO INDUSTRIAL E VILA 03 DE OUTUBRO.	8
APÊNDICES.....	9
APÊNDICE I - LISTA DE PRESENÇA.....	10
APÊNDICE II – FOTOS.....	14
APÊNDICE III – SLIDES DE APRESENTAÇÃO	17
APÊNDICE IV – CONTRIBUIÇÕES.....	35
APÊNDICE V – ATA DA CONFERÊNCIA	52
3. CONFERÊNCIA PÚBLICA 2: SÓQUE E ALTO DA GLÓRIA	56
APÊNDICES.....	57
APÊNDICE I - LISTA DE PRESENÇA.....	58
APÊNDICE II – FOTOS.....	61
APÊNDICE III – SLIDES DE APRESENTAÇÃO	64
APÊNDICE IV – CONTRIBUIÇÕES.....	82
APÊNDICE V –ATA DA CONFERÊNCIA	91
4. CONFERÊNCIA PÚBLICA 3: CENTRO, BELA VISTA, LAGE GRANDE E INDUSTRIAL II.	95
APÊNDICES.....	96
APÊNDICE I - LISTA DE PRESENÇA.....	97
APÊNDICE II – FOTOS.....	100
APÊNDICE III – SLIDES DE APRESENTAÇÃO	103
APÊNDICE IV – CONTRIBUIÇÕES	122
APÊNDICE V – ATA DA CONFERÊNCIA	125
5. CONFERÊNCIA PÚBLICA 4: DISTRITO MARARI E IRAKITAN.....	130
APÊNDICES.....	131
APÊNDICE I - LISTA DE PRESENÇA.....	132
APÊNDICE II – FOTOS.....	135
APÊNDICE III – SLIDES DE APRESENTAÇÃO	139
APÊNDICE IV – CONTRIBUIÇÕES	154



APÊNCIDE V – ATA DA CONFERÊNCIA	160
6. CONFERÊNCIA PÚBLICA 4: DEMAIS SETORES RURAIS.....	164
APÊNDICES.....	165
APÊNDICE I - LISTA DE PRESENÇA.....	166
APÊNDICE II – FOTOS.....	168
APÊNDICE III – SLIDES DE APRESENTAÇÃO	170
APÊNCIDE IV – ATA DA CONFERÊNCIA	183
7. MATERIAL DE DIVULGAÇÃO	186
7.1 PUBLICAÇÃO NO DIÁRIO OFICIAL.....	187
7.2 PUBLICAÇÃO NO SITE DO MUNICIPIO	188
7.3 PUBLICAÇÃO NA RÁDIO DE TANGARÁ	189
7.4 CONVITE.....	190
7.5 SITE PARA DIVULGAÇÃO DAS ETAPAS DE TRABALHO.....	191



1. RELATÓRIO DE REGISTRO DAS CONFERÊNCIAS PÚBLICAS DE TANGARÁ

Este documento consiste no Relatório das Conferências Públicas Regionais, realizadas nas regiões e bairros pré-definidos, considerando o número de habitantes, a mobilidade de acesso e a localização, com o intuito de facilitar a participação de todos munícipes.

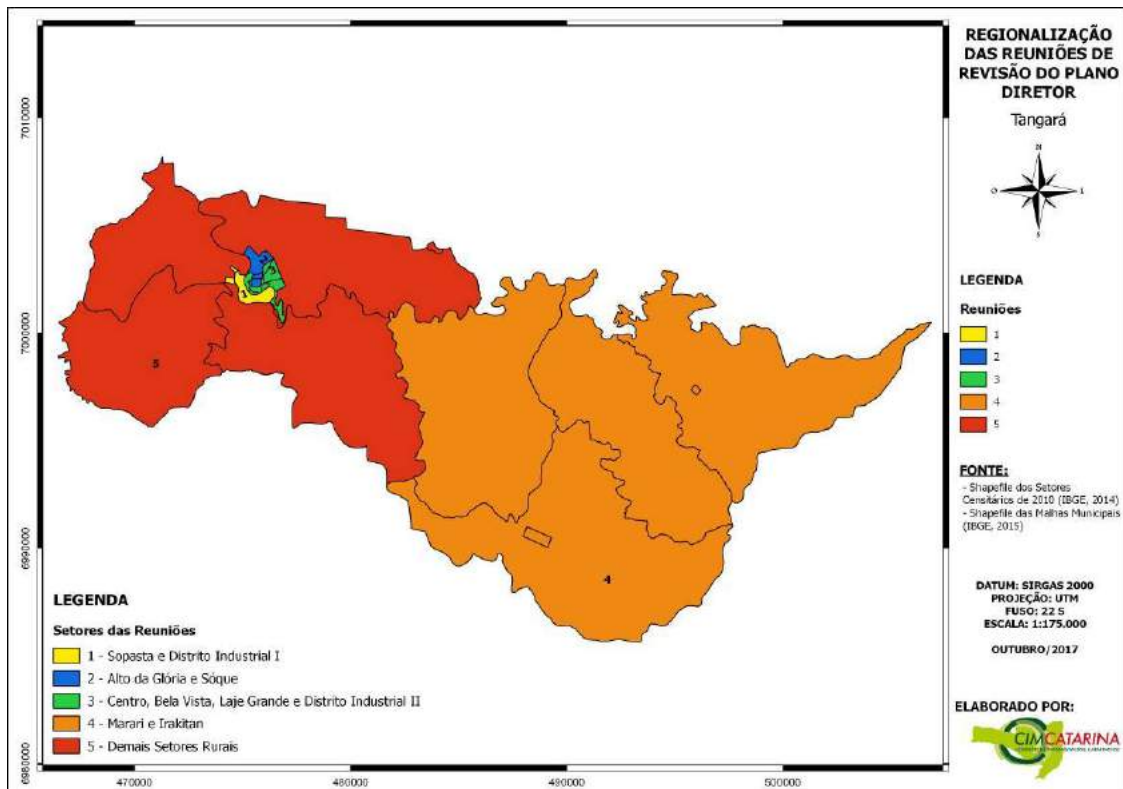
As Conferências Públicas Regionais possuem caráter consultivo e irão subsidiar uma leitura da realidade local do município, através da concepção e perspectiva da população. Com isto, os dados coletados irão compor o diagnóstico do município, a ser elaborado, no qual será a base para a realização do prognóstico.

As regiões foram subdividas, conforme consta na tabela e no mapa abaixo:

REUNIÃO	BAIROS	POPULAÇÃO DO BAIRO (IBGE, 2010)	POPULAÇÃO REGIÃO (IBGE, 2010)
1	DISTRITO INDUSTRIAL I	32	1.098
	SOPASTA	709	
	S/ NOME	357	
2	ALTO DA GLÓRIA	881	1.384
	SÓQUE	503	
3	CENTRO	1010	2.390
	BELA VISTA	800	
	LAJE GRANDE	537	
	DISTRITO INDUSTRIAL II	43	
4	MARARI	1044	1.869
	IRAKITAN	825	
5	DEMAIS SETORES RURAIS	1933	1.933



Mapa da divisão das Conferências Públicas



A participação da sociedade é de extrema importância para obter dados, informações, sugestões, críticas e propostas sobre a Elaboração do Plano de Mobilidade.

O presente relatório é constituído por registros das conferências públicas regionais realizadas, no qual estiveram presentes os membros do Grupo Técnico de Apoio – GTA, Grupo Trabalho Municipal – GTM, Colegiado de Representação Popular – CRP, e demais munícipes.

A equipe do CIMCATARINA contou com a interlocução da Prefeitura Municipal de Tangará para as atividades de divulgação e articulação dos espaços para realização das conferências.

Cabe destacar, que o intuito do presente relatório é manter a transparência no processo de Elaboração do Plano de Mobilidade Urbana, bem como demonstrar a efetiva participação popular no Planejamento Urbano, do município de Tangará.

O relatório contempla os registros de: convite e convocação, divulgação, material de apresentação, listas de presenças, dentre outros, através de apêndices e anexos.



CONFERÊNCIA PÚBLICA 1

FREI ROGÉRIO (SOPASTA), DISTRITO INDUSTRIAL
E VILA 03 DE OUTUBRO



2. CONFERÊNCIA PÚBLICA 1: FREI ROGÉRIO (SOPASTA), DISTRITO INDUSTRIAL E VILA 03 DE OUTUBRO.

Local de realização da Conferência: Escola de Educação Básica Mater Salvatoris – Rua Rio Bonito – Bairro Frei Rogério.

Data: 23/04/2018

Horário de início: 19h15min

Horário de término: 20h30min.

Quantidade de participantes: 38

Foi exposto aos presentes os conceitos de Planejamento Urbano, de Plano Diretor, de Plano de Mobilidade Urbana, e a importância da participação social nesses processos, ainda se apresentou sobre os temas realizados nas Oficinas Estratégicas, e o resultado das contribuições nas escolas. Foi apresentado uma leitura técnica do município, seguido dos diagnósticos dos bairros em questão, zoneamento atual do município e das propostas que estão sendo elaboradas.

Após a apresentação do conteúdo, seguindo a metodologia proposta pela equipe técnica do CIMCATARINA, os participantes preencheram fichas de inscrição para realização dos debates e manifestações, os assuntos tratados seguem conforme Ata em anexo






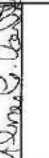







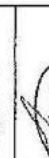


APÊNDICES



APÊNDICE I - LISTA DE PRESENÇA




**LISTA DE PRESENÇA – PLANO DE MOBILIDADE URBANA
CONFERÊNCIA PÚBLICA 1**

LISTA DE PRESENÇA - CONFERÊNCIAS PÚBLICAS - PLANO DE MOBILIDADE URBANA		CIM CATARINA CONSORCIO INTERMUNICIPAL CATARINENSE			
DATA: 23/04/2018	HORA INÍCIO: 19:15	HORA FIM: 20:30			
MUNICÍPIO: TANGARÁ	LOCAL: ESCOLA DE EDUCAÇÃO BÁSICA MATER SALVATORIS				
ASSUNTOS: REALIDADE MUNICIPAL - BAIROS FREI ROGÉRIO, INDUSTRIAL I E VILA 03 DE OUTUBRO					
PARTICIPANTES					
NOME	Nº IDENTIFICAÇÃO (RG ou CPF)	ENDEREÇO	BAIRRO OU INSTITUIÇÃO REPRESENTANTE	E-MAIL	ASSINATURA
Camilla Zumo	019165619-02	R. 7 de setembro, 41	Prefeitura	camilla.zumo@gmail.com	
Nejé Thiane	102.699.729-19	R. Cristiano Welter	Prefeitura	thianej@gmail.com	
Ademir Burch	112511814	Av. Práid Neuen Boms	I Boms	comerciojovilha@hotmail.com	
Marcelo Bortolo	115.119.219-09	Madame Guanine	Alto da Glória	-	
Marta					
Luciana Balbinotti	-	Paulo Balbinotti	Centro	luciana.goncalves@gmail.com	
Gabriella Babion	-	Ademir de Barros	Centro	gabrielbabion@gmail.com	
Wesley Montanari	6614483	1000 Menares	Centro	WesleyMontanari@gmail.com	
Vanessa Liana	-	R. Loto Alegre	Alto da Glória	VanessaLiana@gmail.com	
Maria Eduarda Reis	-	9 Jovens Novos	Bela Vista	mariaeduarda@gmail.com	
Paulo Gotrelly	-	Linhas Petry	Embudos	gotrelly@gmail.com	
Luise Stahl	-	Marechal Cândido Rondon	Sacul	-	
Quimil Bealco	123.080.179-01	Engenheiro Roberto Junges de Toledo		-	
Lucas Dellung	-	Teófilo Khum	Mater S.	lucasdellung94@gmail.com	
Daniel B. Zanetti	916.67145	Emilio Bergamini	Mater S.	DanielBZanetti@gmail.com	






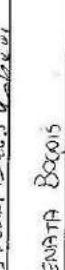




LISTA DE PRESENÇA – PLANO DE MOBILIDADE URBANA
CONFERÊNCIA PÚBLICA 1

LISTA DE PRESENÇA - CONFERÊNCIAS PÚBLICAS - PLANO DE MOBILIDADE URBANA		HORA INÍCIO: 19:15		HORA FIM: 20:30	
MUNICÍPIO: TANGARÁ		LOCAL: ESCOLA DE EDUCAÇÃO BÁSICA WALTER SALVATORIS			
ASSUNTOS: REALIDADE MUNICIPAL - BAIRROS FREI ROGÉRIO, INDUSTRIAL E VILA 03 DE OUTUBRO					
PARTICIPANTES					
NOME	Nº IDENTIFICAÇÃO (RG ou CPF)	ENDEREÇO	BAIRRO OU INSTITUIÇÃO REPRESENTANTE	E-MAIL	ASSINATURA
JURANDIR PEDRO CHERUBINI	228369	RUA LOAÑO MENEZES 85	CENTRO	JURANDIR_CHERUBINI@GMAIL.COM	
Luciana Vendruscolo	4.369.018	Rua Siqueira Ulbricht, 131	Prefeitura	ENGENHARIA@TANGARA.SC.GOV.BR	KOTLWA V.
IRJAY SUKSES	227.870	PARQUE MAREO MARAI, 202	Dragagem	IRJAY@SUKSES-ANGARA-SC.GOV.BR	Feij
Motimur Juniorville	6727626	Rua Camba Burgues	Em Regua	SIMONATO1@GMAIL.COM	Motimur
Edson P. B. Silva	999169204				
Laubana Zyges	6.224.538	Rua Poliana de Souza	Centro		Laubana Zyges
Julia Zanotto	6.767.668	Judina Kadishuk	Bela Vista		Julia Zanotto
Sofia Dias	9.995.082	M. Picoli Pizani	Centro		Sofia Dias
Armando Luffa	999983415	Rua São Paul			Armando Luffa
Nathalia Brusiani	998186214	Rua São Vito	São Vito	NathaliaBrusiani@igmail.com	Nathalia Brusiani
Daniel Barber	423.080.413-10	Engenheiro Metelli	Lagoa da Ponte	danielbarber@193456@outlook.com	Daniel Barber
Marcela Miranda	345.503.309-36	Sua Bandeira Velha	Inter. Substância		Marcela Miranda
Luiz S. Silva	***	Marcelo Soares da Silva	Souza		Luiz S. Silva
Tadeu Lendheim	907.394.269-34	Rua Abreu de Barros	Centro	Tadeu.Lendheim@gmail.com	Tadeu Lendheim
ADEMIL H. RIBEIRO	85722284				ADEMIL H. RIBEIRO



**LISTA DE PRESENÇA – PLANO DE MOBILIDADE URBANA
CONFERÊNCIA PÚBLICA 1**

LISTA DE PRESENÇA - CONFERÊNCIAS PÚBLICAS - PLANO DE MOBILIDADE URBANA		HORA INÍCIO: 14:15		HORA FIM: 20:30	
DATA: 23/01/2018		LOCAL: E.E.B. MATEX SERRAVALLE			
MUNICÍPIO: TANGARÁ		ASSUNTOS: REALIDADE MUNICIPAL - BARRIOS FREI ROQUE, INDEPENDÊNCIA E VIA O3 DE QUERO			
PARTICIPANTES					
NOME	Nº IDENTIFICAÇÃO (RG ou CPF)	ENDEREÇO	BARRIO OU INSTITUIÇÃO REPRESENTANTE	E-MAIL	ASSINATURA
Edmar de Lencel	17037711	Mozarino Soudet	Frei Rogério		
Francisca da Silva		Amilcar Martins	Frei Rogério		
Lucas Sora		Amilcar Martins	Frei Rogério		
Neti M. M. P.	06690516915	Lojão L. C. Card.	Tangará		
Maria Nilda Soudet da Silva	51844443945	Av. Alameda de Barros 412	Tangará	movimentacao@formail.com	
Lucas Sora	54688220	Freiburg	Cunhataína	lucassora@tangara.sc.gov.br	
RENATA BOQUIS	4928861	FRANCO	CIM CATARINA	RENATA@CIMCATARINA.SC.GOV.BR	
Francisca Garcia de Souza	6000160712	Freiburg	CIM CATARINA	francisca@cimcatarina.sc.gov.br	



APÊNDICE II – FOTOS



FOTOS CONFERÊNCIA PÚBLICA 1



Imagem 1



Imagem 2



Imagem 3



Imagem 4



Imagem 5



Imagem 6



FOTOS CONFERÊNCIA PÚBLICA 1



Imagem 7



Imagem 8



Imagem 9



Imagem 10



Imagem 11



Imagem 12



APÊNDICE III – SLIDES DE APRESENTAÇÃO




SLIDES DE APRESENTAÇÃO CONFERÊNCIA PÚBLICA 1



SLIDES DE APRESENTAÇÃO CONFERÊNCIA PÚBLICA 1









Conferência Pública I

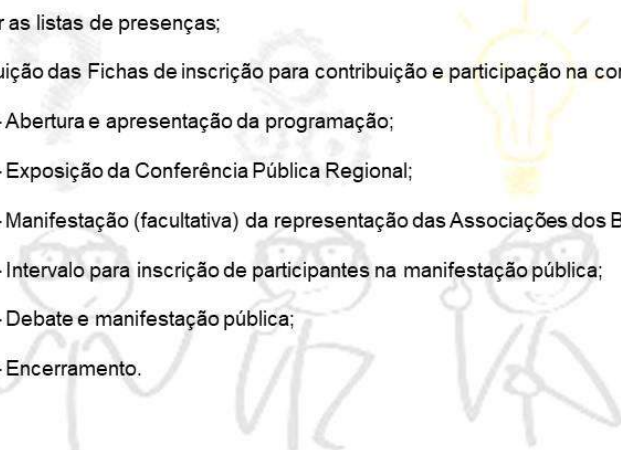


Programação


As Conferências Públicas Regionais são regidas por regimento interno, conforme a programação descrita abaixo:

O tempo de duração do evento será de 02 (duas) horas, conforme a necessidade, podendo ser prorrogada por mais 01 hora.

-  Assinar as listas de presenças;
-  Distribuição das Fichas de inscrição para contribuição e participação na conferência;
-  19:00 - Abertura e apresentação da programação;
-  19:10 - Exposição da Conferência Pública Regional;
-  19:40 - Manifestação (facultativa) da representação das Associações dos Bairros;
-  20:10 - Intervalo para inscrição de participantes na manifestação pública;
-  20:20 - Debate e manifestação pública;
-  21:00 - Encerramento.





Conferência Pública I



Fichas de contribuição

Contribuições (Fichas)

As fichas de consulta pública contém os seguintes tópicos a serem preenchidos a título de contribuição:

-  Identificação do contribuinte;
-  Tipo de proposta;
-  Forma de manifestação (oral ou escrita).

FICHA DE INSCRIÇÃO N°

Instruções Gerais
I. O uso da palavra será por ordem de inscrição, para aqueles que optarem por exposição oral ou leitura pela mesa. II. Cada participante terá o prazo de 02 (dois) minutos para a manifestação. III. Os esclarecimentos e/ou respostas, quando solicitados, deverão ter duração máxima de 02 (dois) minutos. IV. O participante inscrito não poderá ceder o seu tempo paraומר, ou mesmo, transferi-lo para outra pessoa. V. Somente será permitida a repetição do uso da palavra, após o esgotamento da lista de inscrições, desde que haja tempo hábil, de acordo com o exposto no item 13. VI. Manifestações ofensivas, personalizadas ou que desvirtuem do escopo da Conferência Pública Regional serão censuradas e o inscrito perderá o direito à fala.

Identificação
 Nome: _____ CPF: _____
 Endereço: _____
 Fone: () _____ E-mail: _____
 Residente no Município: Sim Não

Entidade que representa: (Se houver) _____

Indicação do dispositivo da Minuta do Anteprojeto de Lei a que se refere a sugestão: (número do artigo, anexo, mapa, outros) _____


Tipo de proposta:
 Esclarecimento Alteração Inclusão Exclusão


Texto da proposta:

Justificativa da proposta:

Indicação de anexação de documentos: (se for o caso) _____

A participação será:
 Oral Lida pela mesa Somente entrega da escrita de proposta






SLIDES DE APRESENTAÇÃO CONFERÊNCIA PÚBLICA 1

Um novo jeito de pensar Tangará!

Conceitos Gerais

Por que estamos revisando o Plano Diretor?

Segundo o Estatuto da Cidade, é obrigatório sua revisão periódica de no máximo a cada 10 anos;
Para melhoria e desenvolvimento Municipal.

Por que estamos elaborando o Plano de Mobilidade Urbana?

Para promover a inclusão social;
Contribuir na qualidade de vida dos habitantes;
Melhorar os deslocamentos e acessos a todos municípios.

Em que etapa estamos?

De coletar dados sobre a realidade municipal para elaborar um diagnóstico da cidade, considerando todas regiões e bairros.



SLIDES DE APRESENTAÇÃO CONFERÊNCIA PÚBLICA 1

Conferência Pública I



Contribuições nas Escolas




Foi realizada uma pesquisa, pelo Município junto às escolas, para extrair dos estudantes a reflexão sobre:

Como você enxerga Tangará daqui 10 anos?

Através da arte elaborada pelos alunos de 5ª série, interpretamos:

- Uma cidade mais limpa, o cuidado com o meio ambiente, arborização, a importância da coleta seletiva de lixo, uma cidade mais urbanizada, possuindo mais prédios, o uso de bicicletas como alternativa conscientizada de meios de transportes, melhoria nos acessos, acessibilidade, melhor sinalização nas vias, mais espaços de lazer e esportes.

Conferência Pública I



Contribuições nas Escolas

9º Série do Ensino Fundamental

Frei Rogério e 3 de Outubro

"O que você gosta no seu bairro?"

- Tranquilidade;

"O que você não gosta no seu bairro?"

- Estrada sem pavimentação;
- Animais de rua;
- Falta de local para lazer;
- Ruas muito estreitas;
- Insegurança;
- Lixos na rua;
- Bueiros entupidos.

"O que você gostaria que tivesse no seu bairro?"

- Mercado / banco / serviços;
- Parque e espaço para lazer;
- Pavimentação;
- Campo de esportes;
- Rio limpo;
- Segurança.

"Onde você se vê morando no futuro?"

De 11 contribuições, 3 pensam em ficar por Tangará.

Série: 9º ano do ensino fundamental			
Nome	1ª contribuição	2ª contribuição	3ª contribuição
... (rows are partially obscured by a red dashed box)



SLIDES DE APRESENTAÇÃO CONFERÊNCIA PÚBLICA 1

Conferência Pública I

Contribuições nas Escolas

3º ano do Ensino Médio

Frei Rogério e 3 de Outubro

"O que você gosta no seu bairro?"

- Tranquilidade;

"O que você não gosta no seu bairro?"

- Não possui calçada;
- Animais de rua.

"O que você gostaria que tivesse no seu bairro?"

- Mercado / serviços;
- Espaço para lazer;
- Segurança.

"Onde você se vê morando no futuro?"

De 5 contribuições, 1 pensa em ficar por Tangará.

Série: 3º ano do ensino médio				
Bairro	O que você gosta no seu bairro?	O que você não gosta no seu bairro?	O que você gostaria que tivesse no seu bairro?	Como você imagina sua cidade daqui 10 anos?
Leão de Brás	Shopping, facilidade	Está tudo em um mesmo ponto	sem comércio	Mais alguns pontos comerciais
Tangará	Ótimo bairro com tudo que precisa para morar bem	Muito mais pontos de lazer	sem parquinhos	Mais comércio para quem mora aqui, mais pontos comerciais
	Ótimo bairro com tudo que precisa para morar bem	sem comércio	faltam pontos de comércio	Mais pontos comerciais para quem mora aqui, mais pontos comerciais
	Ótimo bairro com tudo que precisa para morar bem	faltam pontos de comércio	faltam pontos de comércio	Mais pontos comerciais para quem mora aqui, mais pontos comerciais
	Ótimo bairro com tudo que precisa para morar bem	faltam pontos de comércio	faltam pontos de comércio	Mais pontos comerciais para quem mora aqui, mais pontos comerciais
	Ótimo bairro com tudo que precisa para morar bem	faltam pontos de comércio	faltam pontos de comércio	Mais pontos comerciais para quem mora aqui, mais pontos comerciais
Cidade	Ótimo bairro com tudo que precisa para morar bem	faltam pontos de comércio	faltam pontos de comércio	Mais pontos comerciais para quem mora aqui, mais pontos comerciais
	Ótimo bairro com tudo que precisa para morar bem	faltam pontos de comércio	faltam pontos de comércio	Mais pontos comerciais para quem mora aqui, mais pontos comerciais
	Ótimo bairro com tudo que precisa para morar bem	faltam pontos de comércio	faltam pontos de comércio	Mais pontos comerciais para quem mora aqui, mais pontos comerciais
	Ótimo bairro com tudo que precisa para morar bem	faltam pontos de comércio	faltam pontos de comércio	Mais pontos comerciais para quem mora aqui, mais pontos comerciais
	Ótimo bairro com tudo que precisa para morar bem	faltam pontos de comércio	faltam pontos de comércio	Mais pontos comerciais para quem mora aqui, mais pontos comerciais
Cidade	Ótimo bairro com tudo que precisa para morar bem	faltam pontos de comércio	faltam pontos de comércio	Mais pontos comerciais para quem mora aqui, mais pontos comerciais
	Ótimo bairro com tudo que precisa para morar bem	faltam pontos de comércio	faltam pontos de comércio	Mais pontos comerciais para quem mora aqui, mais pontos comerciais
	Ótimo bairro com tudo que precisa para morar bem	faltam pontos de comércio	faltam pontos de comércio	Mais pontos comerciais para quem mora aqui, mais pontos comerciais
	Ótimo bairro com tudo que precisa para morar bem	faltam pontos de comércio	faltam pontos de comércio	Mais pontos comerciais para quem mora aqui, mais pontos comerciais
	Ótimo bairro com tudo que precisa para morar bem	faltam pontos de comércio	faltam pontos de comércio	Mais pontos comerciais para quem mora aqui, mais pontos comerciais

"Como você imagina sua cidade daqui 10 anos?"

- Uma cidade melhor;
- Que a população tenha aumentado;
- Que lugar para se divertir.

Conferência Pública I

Legislação Urbanística Municipal

**LEI COMPLEMENTAR 048/2009
PLANO DIRETOR DE TANGARÁ**

TÍTULO I – CONCEITUAÇÃO, OBJETIVOS E DIRETRIZES URBANÍSTICAS

TÍTULO II – POLÍTICA DE DESENVOLVIMENTO SÓCIO-ECONÔMICO

Do Programa de Fortalecimento da Indústria e Comércio

Do Programa de Fortalecimento da Agropecuária

Do Programa de Fortalecimento da Educação, Cultura, Esporte e Lazer

TÍTULO III – POLÍTICA DE DESENVOLVIMENTO FÍSICO-TERRITORIAL

Do Programa de Uso e Ocupação do Solo

- Do Zoneamento

- Das Macrozonas

- Das Áreas de Recreação e Estacionamento

- Da Classificação e Relação dos Usos do Solo

- Dos Recuos e Afastamentos

- Dos Alvarás

Do Programa de Parcelamento do Solo

- Das Áreas Parceláveis e Não Parceláveis

- Dos Requisitos Urbanísticos

- Das vias de Circulação

- Das Quadras e Lotes

- Da Consulta Prévia

- Do Anteprojeto de Loteamento

- Do Projeto de Loteamento

- Do Projeto de Desmembramento e Remembramento

- Da Aprovação e do Registro de Loteamento

- Das Sanções

Do Programa de Transporte e Mobilidade Urbana

Do Programa de Qualificação Ambiental

Do Programa de Habitação

Do Programa de Infra-estrutura Urbana

Da Transferência do Direito de Construir

Do IPTU Progressivo no Tempo

Do Estudo de Impacto de Vizinhança

Da Outorga Onerosa do Direito de Construir

Do Direito de Preempção

TÍTULO IV – POLÍTICA DE GESTÃO PÚBLICA URBANA

PROPOSTA - PLANO DIRETOR DE TANGARÁ

TÍTULO I – DAS DISPOSIÇÕES GERAIS

TÍTULO II – DAS POLÍTICAS E DOS PLANOS SETORIAIS URBANOS E AMBIENTAIS

Capítulo I – das disposições gerais

Capítulo II – da política municipal de desenvolvimento urbano

Capítulo III – do plano de mobilidade urbana

Capítulo IV – da política municipal de proteção e defesa civil

Capítulo V – da política ambiental

Capítulo VI – do plano de habitação de interesse social

Capítulo VII – da política de regularização fundiária

Capítulo VIII – da política municipal de desenvolvimento e valorização da identidade

Capítulo IX – da política municipal de desenvolvimento social

TÍTULO III – DOS INSTRUMENTOS URBANÍSTICOS

Capítulo I – das disposições gerais

Capítulo II – da arrecadação de bens abandonados

Capítulo III – Concessão de direito real de uso

Capítulo IV – Concessão de uso e especial para fins de moradia

Capítulo V – Usucapião especial de imóvel urbano

Capítulo VI – Regularização fundiária

Capítulo VII – do direito de preempção

Capítulo VIII – do direito de superfície

Capítulo IX – da outorga onerosa do direito de construir

Capítulo X – da outorga onerosa da alteração de uso

Capítulo XI – da transferência do direito de construir

Capítulo XII – das operações urbanas consorciadas

Capítulo XIII – do parcelamento, edificação ou utilização de compulsórios

Capítulo XIV – do iptu progressivo no tempo

Capítulo XV – da desapropriação com pagamento em títulos da dívida pública

Capítulo XVI – do consórcio imobiliário

Capítulo XVII – do estudo de impacto de vizinhança

Capítulo XVIII – Estudo de impacto ambiental

Capítulo XIX – dos incentivos urbanísticos

Capítulo XX – do projeto de intervenção urbanística

Capítulo XXI – dos projetos especiais

TÍTULO IV – DAS NORMAS DE USO, OCUPAÇÃO E PARCELAMENTO DO SOLO

TÍTULO V – DO SISTEMA DE GESTÃO DEMOCRÁTICA

TÍTULO VI – DAS DISPOSIÇÕES FINAIS E TRANSITÓRIAS

Anexos

Macrozoneamento

Zoneamento - áreas xxxx



SLIDES DE APRESENTAÇÃO CONFERÊNCIA PÚBLICA 1

Conferência Pública I



Diagnóstico Socioambiental

Quadro 1: Aspectos Gerais e Históricos de Tangará.

Aspectos Gerais e Históricos	
Localização – Mesorregião IBGE	Oeste Catarinense
Associação de Municípios	AMMOC – Associação dos Municípios do Meio Oeste Catarinense
Secretaria de Desenvolvimento Regional de SC	SDR – Videira
Área Territorial (Km²)	388,075
Distância da Capital (Km)	346
Altitude (m)	641
Densidade demográfica 2010 (hab/Km²)	22,29
Data da Fundação	30 de dezembro de 1948
Colonização	Italiana e alemã


Fontes: SEBRAE, 2013 – IBGE- 2016.

Quadro 2: População residente por situação do domicílio em Tangará.

Município	Situação do domicílio	Ano						
		Censo 1970	Censo 1980	Censo 1991	Contagem m 1996	Censo 2000	Contagem 2007	Censo 2010
Tangará - SC	Urbana	2.933	3.178	4.083	4.220	4.233	4.562	4.984
	Rural	10.380	8.466	7.750	6.725	4.521	3.818	3.690
	Total	13.313	11.644	11.833	10.945	8.754	8.380	8.674

Fonte: IBGE, 2010.

Conferência Pública I



Diagnóstico Socioambiental

MOBILIDADE URBANA

Quadro 43: Frota Municipal de Tangará.

Frota Municipal	Anos		
	2005	2010	2015
Automóvel	1.795	2.406	3.037
Caminhão	311	378	446
Caminhão trator	27	41	63
Caminhonete	141	370	667
Camioneta	0	120	170
Micro-ônibus	3	10	14
Motocicleta	505	833	983
Motoneta	17	118	161
Ônibus	30	36	46
Outros	0	56	94
Utilitário	0	7	30
Trator de rodas	0	4	10
Total	2.829	4.379	5.721

Fonte: IBGE, 2016



SLIDES DE APRESENTAÇÃO CONFERÊNCIA PÚBLICA 1


Conferência Pública I

Diagnóstico do Bairro

Distrito Industrial I



Fonte: Google, 2018

Territorial	<ul style="list-style-type: none"> ✓ A área territorial do bairro é de 4,694 ha. ✓ O bairro possui 11 domicílios e 41 habitantes. ✓ Possui características parcialmente urbana com características agrícolas.
Restrição	<ul style="list-style-type: none"> ✓ Verificar zona de preservação permanente.
Infraestrutura	<ul style="list-style-type: none"> ✓ Não possui informações de infraestrutura do bairro.
Equipamentos	<ul style="list-style-type: none"> ✓ Não há equipamentos de saúde, educação e segurança. ✓ Não contempla espaços para lazer.
Uso do Solo	<ul style="list-style-type: none"> ✓ Está inserido numa zona predominantemente industrial (ZII). ✓ A taxa de ocupação do bairro é 3,73 habitantes por domicílio. ✓ A densidade demográfica é 8,734 hab/ha. ✓ Possui zona comercial de bairros na rua dos andrades. ✓ Possui zona de preservação ambiental e de lazer.
Socioeconômico	<ul style="list-style-type: none"> ✓ Não possui informações de renda por domicílio.


Conferência Pública I

Diagnóstico do Bairro

Frei Rogério

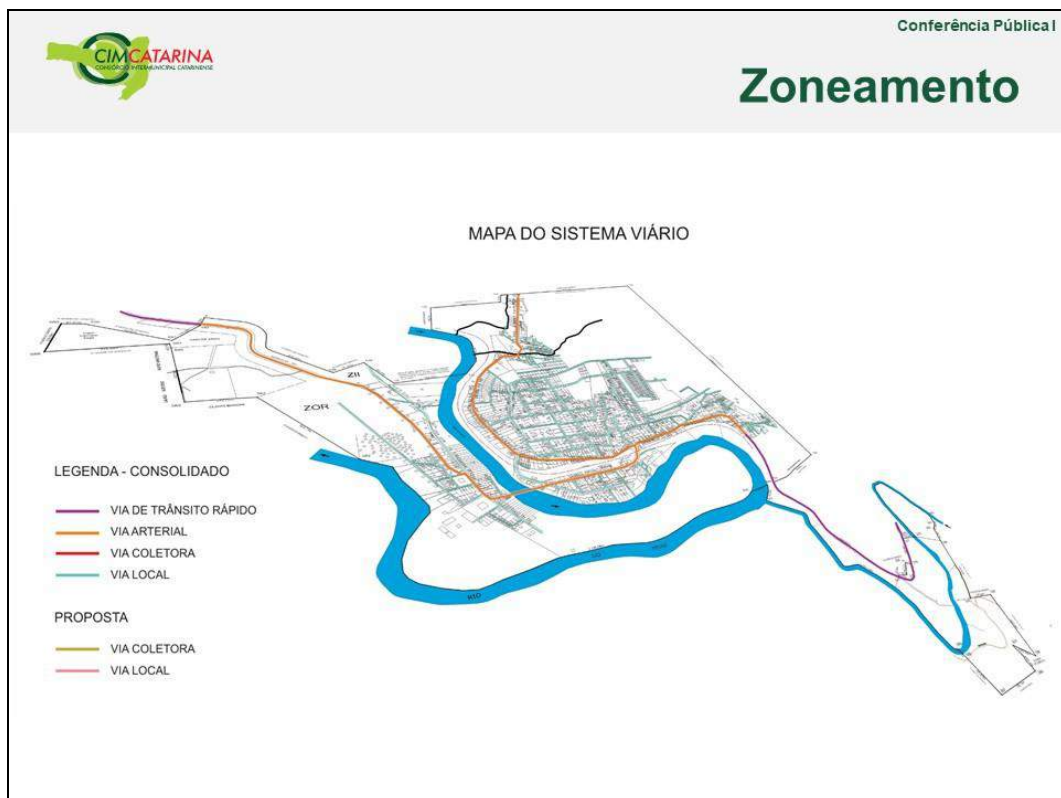


Fonte: Google, 2018

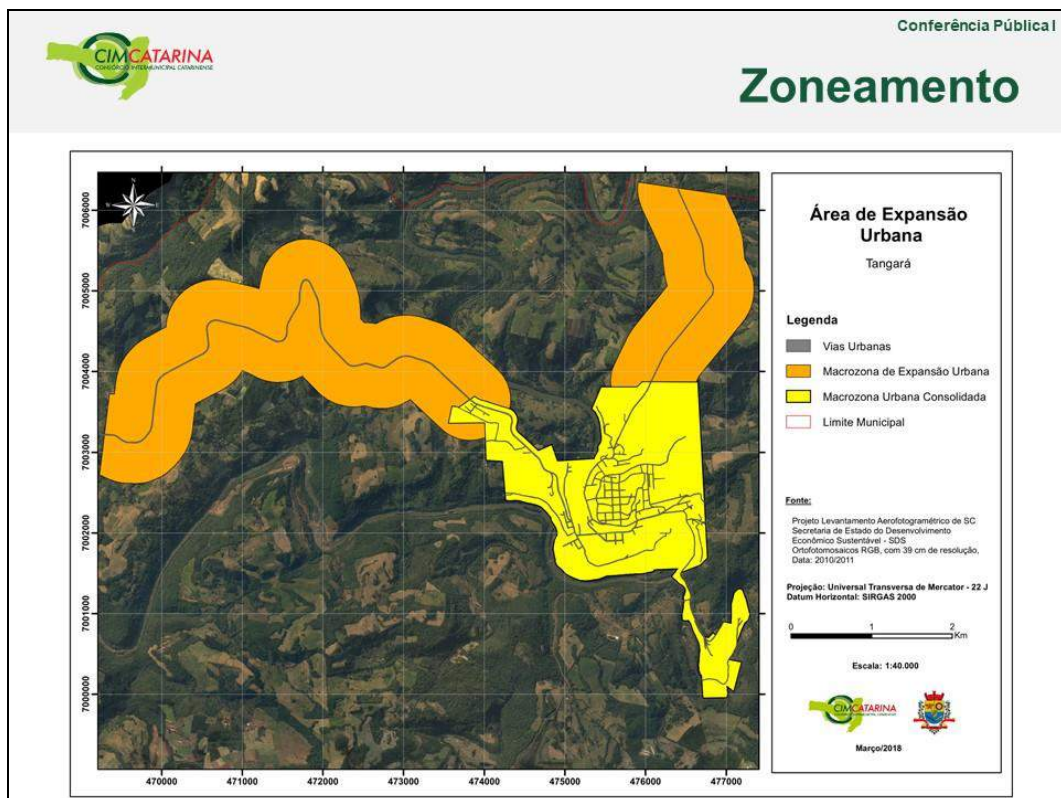
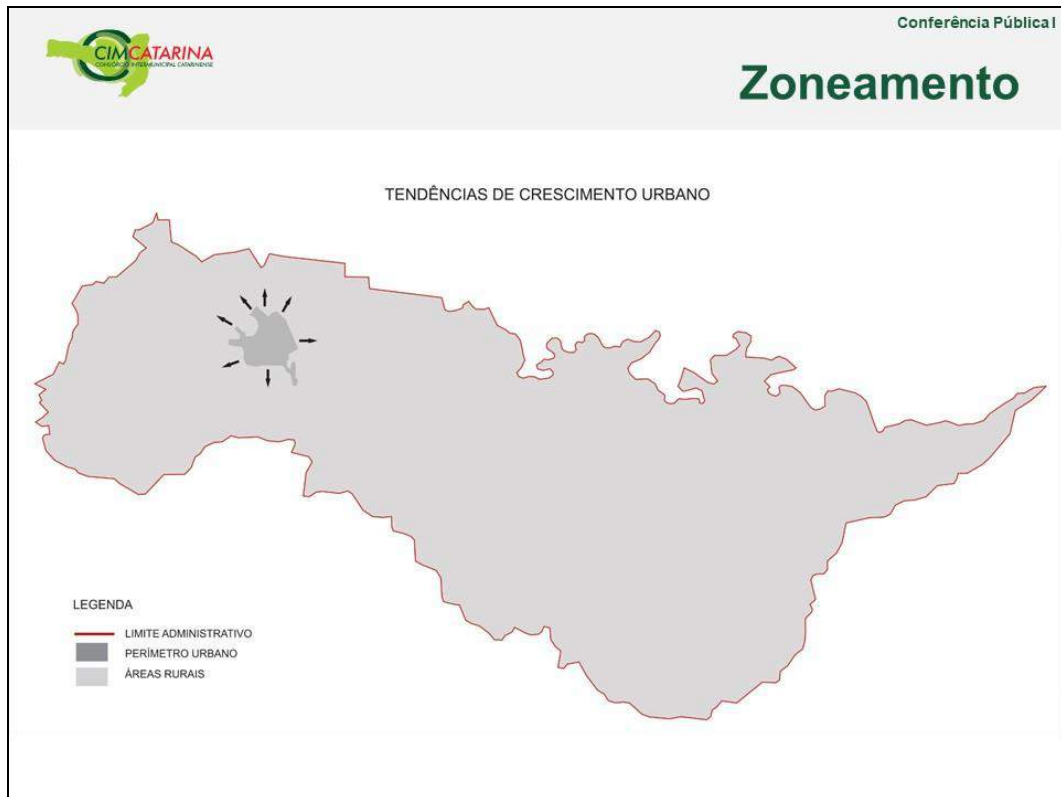
Territorial	<ul style="list-style-type: none"> ✓ A área territorial do bairro é de 122,10 ha. ✓ O bairro possui 247 domicílios e 709 habitantes. ✓ Densidade demográfica: 5,81 hab/ha. ✓ Possui característica urbana com vazios e lotes pontuais de uso agrícola. ✓ Rota de fuga de área com risco geológico: Rua 3 de Outubro.
Restrição	<ul style="list-style-type: none"> ✓ Possui área de interesse ecológico (2). ✓ Existem áreas de alto risco geológico. ✓ Possui áreas de preservação permanente próximos à cursos d'água, com faixas de: 100, 50, 30 e 15 metros.
Infraestrutura	<ul style="list-style-type: none"> ✓ A rede de abastecimento de água através de rede geral contempla 93,52 %, e 6,8 % sendo por outras formas. ✓ Apresenta 31,58 % do esgoto através de fossa séptica. ✓ Sobre os resíduos, 97,57 % do lixo é coletado, restando 2,43 % com outro destino. ✓ O esgoto pluvial desemboca diretamente nas vias. ✓ As calçadas existentes apresentam deficiência, sendo que a maioria das residências não possuem calçada. ✓ Existem calçadas com obstrução de materiais de construção e lixos, além de postes elétricos, árvores e placas de sinalização. Algumas possuem rampas sem a passagem para o pedestre. ✓ Parte das vias são pavimentadas e outra parte são de paralelepípedo.
Equipamentos	<ul style="list-style-type: none"> ✓ Em relação a educação, o bairro contém duas escolas públicas, atendendo: ensino regular e fundamental. ✓ Possui um hospital municipal. ✓ Não há equipamentos de segurança.
Uso do Solo	<ul style="list-style-type: none"> ✓ Está inserido no seu zoneamento em sete zonas: <ul style="list-style-type: none"> - Zona de ocupação restrita (ZOR); - Zona mista diversificada (ZMD); - Zona residencial predominante 3 (ZRP3); - Zona de interesse social (ZIS); - Zona de interesse industrial (ZII); - Zona de uso limitado (ZUL); - Zona de preservação permanente (ZPP). ✓ A taxa de ocupação do bairro é 2,87 habitantes por domicílio. ✓ Densidade demográfica: 5,81 hab/ha.
Socioeconômico	<ul style="list-style-type: none"> ✓ A renda por domicílio é de até R\$ 2.191,42. ✓ Possuem ocupações irregulares. ✓ Aproximadamente 86 residências estão em áreas com alto risco geológico e ? em áreas de preservação permanente. ✓ Foram realocadas 50 famílias da área com alto risco geológico.



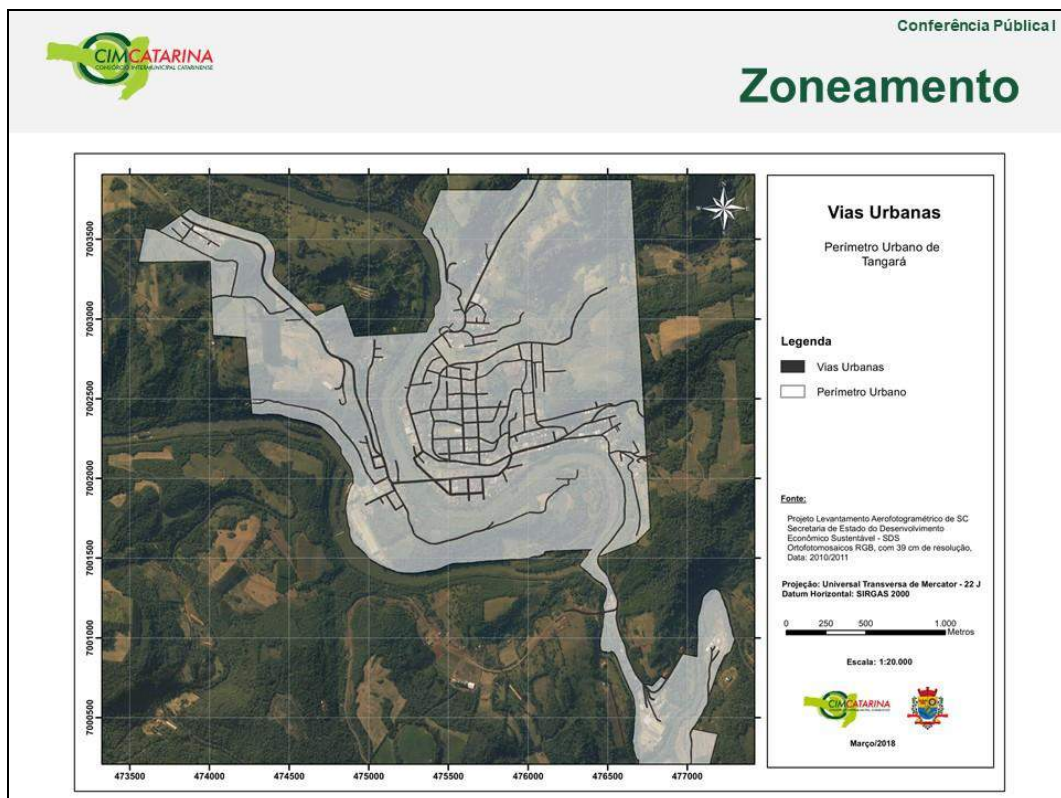
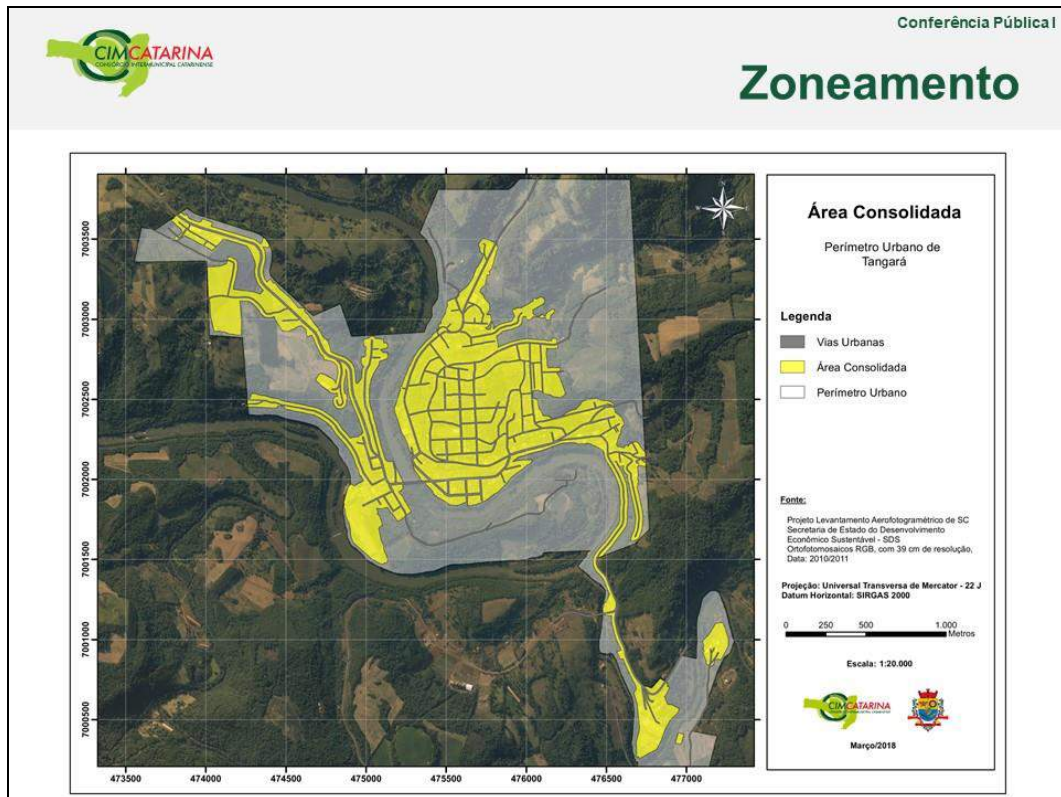
SLIDES DE APRESENTAÇÃO CONFERÊNCIA PÚBLICA 1



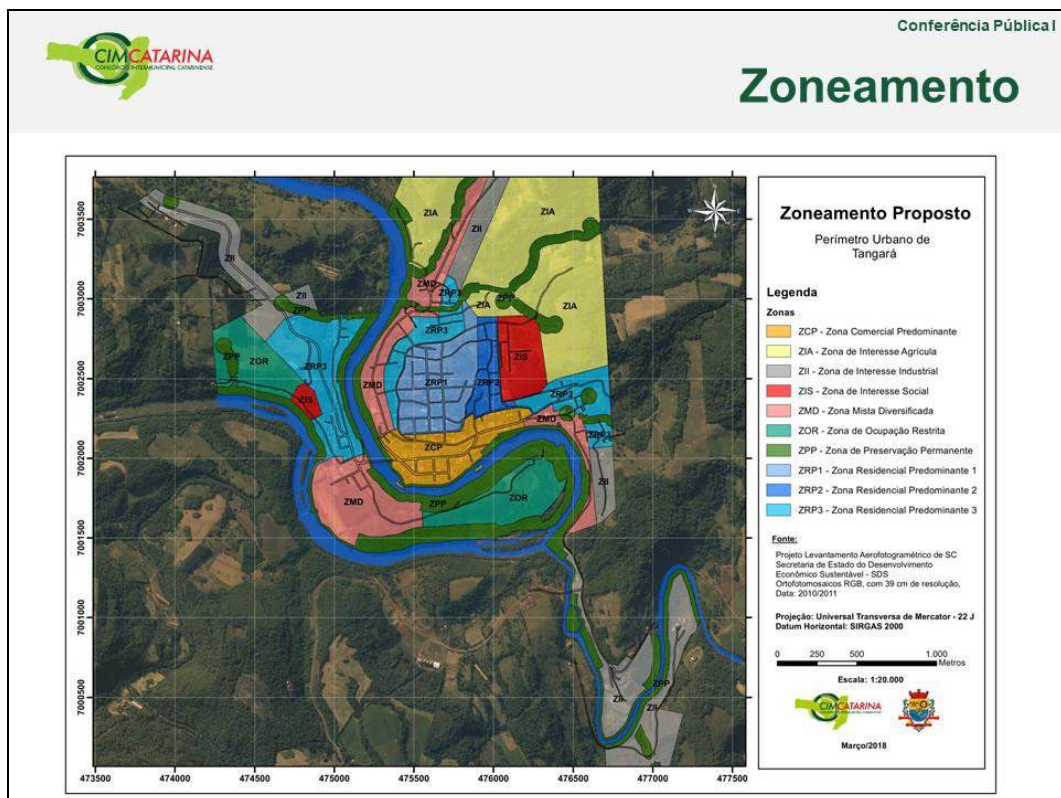
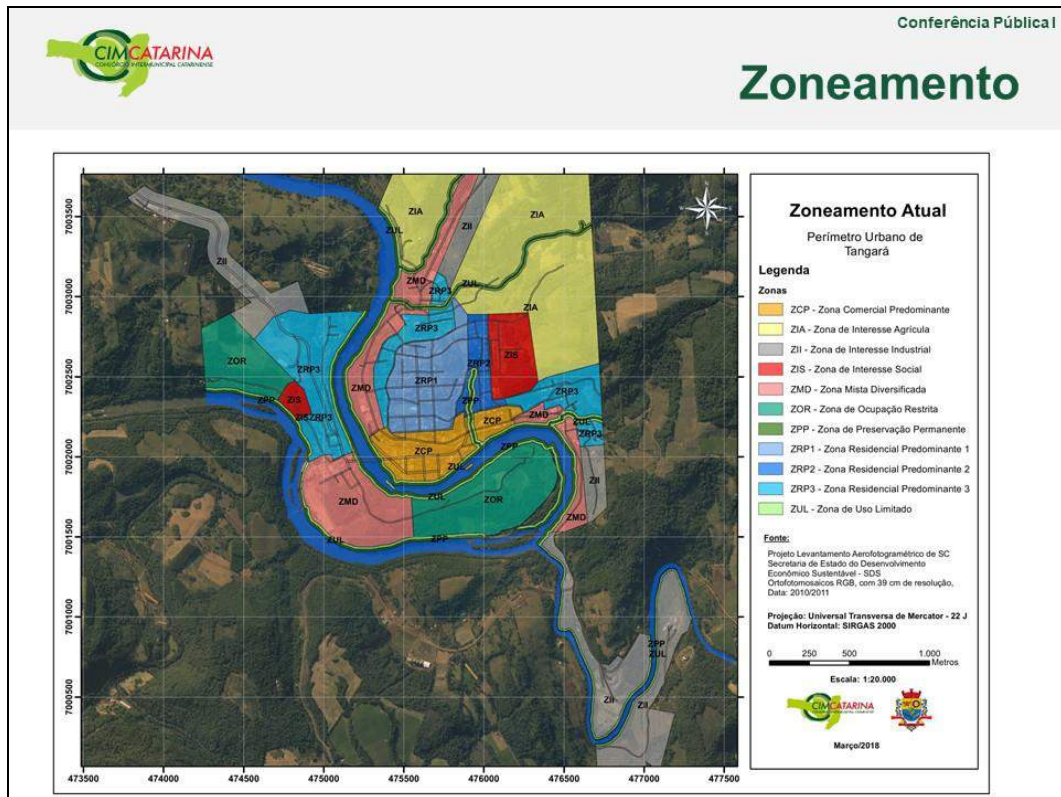
SLIDES DE APRESENTAÇÃO CONFERÊNCIA PÚBLICA 1



SLIDES DE APRESENTAÇÃO CONFERÊNCIA PÚBLICA 1



SLIDES DE APRESENTAÇÃO CONFERÊNCIA PÚBLICA 1



LIDES DE APRESENTAÇÃO CONFERÊNCIA PÚBLICA 1

Conferência Pública I

Zoneamento

Proposta de uso da tabela CNAE:

- Em relação ao uso solo urbano será adotado a tabela do CNAE (Classificação Nacional de Atividades Econômicas);
- A CNAE é uma forma de padronizar os códigos de atividades econômicas do país, serve para enquadrar uma empresa nos múltiplos órgãos tributários;
- A proposta é que ela seja usada como um instrumento de controle para o município em relação ao uso do solo urbano;
- O código da CNAE deverá ser informado no momento da análise de viabilidade, ele estará disponível na tabela de usos do plano diretor;
- Haverá a separação das tabelas de uso e ocupação do solo e também adequação de nomenclaturas.

ATUAL
Permitidos: sem restrições de uso
Permissíveis: com restrições de uso
Proibidos: sem permissão

↓

PROPOSTA
Adequado: sem restrições de uso
Adequado c/ limites: com restrições de uso
Proibidos: sem permissão

↓

A nova proposta incluirá nos adequados com limites, os parâmetros a serem adotados para que atenda os requisitos para análise de viabilidade.

Conferência Pública I

Zoneamento

TABELA DE USOS - SEGUNDO PLANO DIRETOR VIGENTE

USOS SEGUNDO CNAE		USO TABELA ATUAL	ZCP	ZMD	ZII	ZRP1	ZR
0	Residências Unifamiliares	1	A.X.3.4	A	P	A	-
	Residências Multifamiliares	2	A.3.4	A	P	A	-
	Conjuntos Habitacionais de Baixa Renda	3	P	P	P	P	-
AGRICULTURA, PESQUISA, PRODUÇÃO FLORESTAL, PISCICULTURA E AQUICULTURA							
A	01.6 0162-8-99	5b	A.X.3.4	A	P	P	-
	PRODUÇÃO FLORESTAL	21	P	P	A	P	-
2	02.1 02-10-1-08	22	P	P	A	P	-
	02.2 02-20-0-02	22	P	P	A	P	-
B INDUSTRIAS EXTRATIVAS							
INDUSTRIAS DE TRANSFORMAÇÃO							
	Abate e fabricação de produtos de carne	22	P	P	A	P	-
10.1	10.11-2-01	22	P	P	A	P	-
	10.11-2-02	22	P	P	A	P	-
	10.11-2-03	22	P	P	A	P	-
10.5	Laticínios	22	P	P	A	P	-
10.6	Moagem, fabricação de produtos amiláceos e de alimentos para animais	21	P	P	A	P	-
10.6-0	10.6-0	22	P	P	A	P	-
10.8	Torrificação e moagem de café	21	P	P	A	P	-
10.9	10.9-0-0	20	P	A	A	P	-
10.9-0-0-03	10.9-0-0-03	21	P	P	A	P	-
FABRICAÇÃO DE BEBIDAS							
11	11.1	21	P	P	A	P	-
	11.2	21	P	P	A	P	-
13	13.2	21	P	P	A	P	-
14	14.1	20	P	A	A	P	-

MICROZONAS	ZONAS
ZCP - Zona Central Predominante	
ZMD - Zona Meio Desenvolvida	
ZII - Zona de Interesse Industrial	
ZRP1 - Zona Residencial Predominante 1	
ZRP2 - Zona Residencial Predominante 2	
ZRP3 - Zona Residencial Predominante 3	
ZR - Zona Residencial Rural	
ZR - Zona de Interesse Agrícola	
ZR - Zona de Interesse Ambiental	
ZR - Zona de Preservação Permanente	
ZR - Zona de Ocupação com Restrição	
ZR - Zona de Uso Limite	
MR - MARGEM RURAL	
MEU - MARGEM DE EXPANSÃO URBANA	


DADOS COLETADOS DA TABELA DE USO ATUAL		ZONAS
1	EIV- estudo de impacto de vizinhança	ZII,ZCP,MEU
2	Programa de incentivo para investimento de infraestrutura para fortalecimento do turismo rural	MR
3	Nesta Zona será implantado o passeio público padronizado	ZCP
4	Nesta Zona será implantado o programa de incentivo para construções de alvenaria.	ZCP
5	Nesta Zona fica proibido a instalação de rede e/ou tratamento de esgoto	ZUL
6	Toda atividade destinada a agricultura e criação de animais para a subsistência	ZOR
7	Toda atividade destinada a agricultura a subsistência	ZIA

ADEQUAÇÃO DAS ÁREAS		NOME ATUAL
P	Proibido	Proibido
A	Adequado	Permitido
A-X	Adequado com Limitações	Permissível
E	Especial	Especial



SLIDES DE APRESENTAÇÃO CONFERÊNCIA PÚBLICA 1

Conferência Pública I




Zoneamento

TABELA DE OCUPAÇÃO ATUAL																
MACROZONAS	ZONAS	TESTADA	ÁREA IMBMA	RECUSO				TAXA DE OCUPAÇÃO			ÍNDICE DE APROVEITAMENTO			GABARITO	TAXA DE PERMEABILIZAÇÃO	OBS.
				FRONTAL	LATERAL	FUNDO	PASSEIO	T0	MÍNIMO	BÁSICO	MÁXIMO	TP				
NO MUNICÍPIO URBANO	ZCP	12,00 m	360,00 m²	Comercial + Loteamento Residencial > 3,00 m	1,50 m	1,50 m	Comercial < 1,50 m	Comercial < 90% / Residencial < 60%	1,5	3,0	7,5	Térreo mais 2 Pavimentos	20%	2,4,5		
	ZMD	12,00 m	360,00 m²	Comercial + Loteamento Residencial > 3,00 m	1,50 m	1,50 m	Comercial < 1,50 m	Comercial < 90% / Residencial < 60%	0,8	3,2	5,1	Térreo mais 4 Pavimentos	20%	2,4,6		
	ZI	24,00 m	1440,00 m²	---	---	---	---	70%	---	---	2,1	Térreo mais 2 Pavimentos	20%	1,4		
	ZRP 1	12,00 m	360,00 m²	3,00 m	1,00 m se houver abertura	1,50 m se houver abertura	1,50 m	80%	0,6	2,5	4,8	Térreo mais 2 Pavimentos	20%	2,4,6		
	ZRP 2	12,00 m	360,00 m²	3,00 m	1,00 m se houver abertura	1,50 m se houver abertura	1,50 m	60%	0,6	1,8	3,6	Térreo mais 2 Pavimentos	20%	2,7,8		
	ZRP 3	12,00 m	360,00 m²	3,00 m	1,50 m se houver abertura	1,50 m se houver abertura	1,50 m	80%	---	---	1,8	Térreo mais 2 Pavimentos	20%	1,4		
	ZR	18,00 m	270,00 m²	3,00 m	1,00 m	1,50 m	1,50 m	50%	---	---	1	Térreo mais 1 pavimento	20%	1,4		
	ZR	28,00 m	10,00 m	---	---	---	25%	---	---	0,3	Térreo mais 1 pavimento	50%	4			
	ZRP	---	---	---	---	---	---	---	---	---	---	---	100%	3		
	ZCR	25,00 m	1250,00 m²	5,00 m	---	40% de área verde	---	30%	---	0,6	---	Térreo mais 1 pavimento	---	4		
	ZUL	12,00 m	180,00 m²	3,00 m	1,50 m	3,0 m	1,50 m	40%	---	---	0,3	Térreo mais 2 Pavimentos	50%	8		
	MR	MR	---	---	10,00 de afastamento municipal	---	---	---	---	---	---	---	---	---		
	MEU	MEU	12,00 m	360,00 m²	---	---	---	---	---	---	---	---	---	---	1	

DADOS COLETADOS DA TABELA DE OCUPAÇÃO ATUAL		ZONAS
1	Direito de preempção de 5 anos	ZR, ZI, MEU
2	Imposto predial territorial urbano progressivo no tempo	ZCP, ZMD, ZRP1
3	Transferência no direito de construir	ZRP
4	Zona terá recuo mínimo de 1,50m, quando os lotes forem menores de 300,00 m².	ZCR, ZIS, ZI, ZCP, ZMD, ZIA, ZRP1, ZRP2, ZRP3
5	Outorga onerosa do direito de construir, podendo construir até 12 pavimentos	ZCP
6	Outorga onerosa do direito de construir, podendo construir até 8 pavimentos	ZMD, ZRP1
7	Outorga onerosa do direito de construir, podendo construir até 6 pavimentos	ZRP2
8	Outorga onerosa do direito de construir sobre toda área construída, sendo a geração destes recursos para adoção de medidas compensatórias à degradação ambiental	ZUL
9	Nesta Zona parte da Rua Boa Vista terá recuo frontal mínimo de 1,5 m devido sua topografia acidentada.	ZRP2
10	Nesta Zona parte da Rua São Paulo e Rua Júlio Fuganti terá recuo frontal mínimo de 1,5 m devido sua topografia acidentada.	ZRP3

Conferência Pública I



Proposta Plano Diretor

- Revisão dos parâmetros urbanísticos instituídos no Plano Diretor atual:
 - Taxa de Permeabilidade;
 - Taxa de Ocupação;
 - Usos e Ocupação do solo;
 - Índices de Aproveitamento;
 - Zoneamentos.
- Instituir através dos instrumentos urbanísticos diretrizes para a implementação de leis específicas, como:
 - Regularização Fundiária;
 - Estudo de Impacto de Vizinhança;
 - Estudo de Impacto Ambiental;
 - Regras para novos loteamentos;
 - Dentre outros.
- Proposta de utilização da tabela CNAE para aprovação de projetos;
- Unificar o zoneamento de usos com a tabela CNAE;
- Instituir análise prévia para construções em áreas Urbanas e Rurais;
- Através do zoneamento, estabelecer diretrizes balizadoras para:
 - Área destinada ao polo industrial (pequeno, médio e grande porte);
 - Áreas de lazer;
 - Reavaliar as zonas de estacionamentos na área central do município;
 - Elaborar o trajeto de Ciclovias e/ou ciclofaixas.



SLIDES DE APRESENTAÇÃO CONFERÊNCIA PÚBLICA 1



Conferência Pública I

Proposta Plano Diretor

- Através de Programas de ações de:
 - Padronização e incentivo à arborização em calçadas e áreas públicas;
 - Incentivo a criação do Programa de zoonoses;
 - Incentivos fiscais;
 - Padronização de Mobiliário urbano (lixeiras, bancos, e outros);
 - Adequação dos passeios públicos conforme normas técnicas de acessibilidade;
 - Ações para educação cultural;
 - Incentivo a implantação de energias renováveis, uso de cisternas, e outros.

- Através de Programas de Fortalecimento:
 - Prever incentivos para as novas construções que buscarem a identidade histórica do município;
 - Potencializar o turismo no município (lago, centro, edificações simbólicas e identidade da maçã);
 - Criação de roteiros turísticos;
 - Criação de órgão responsável pelo patrimônio paisagístico, cultural e artístico;
 - Fortalecer a Identidade Cultural do Município.

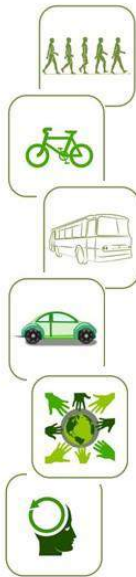



Conferência Pública I

Proposta Mobilidade Urbana

- A lei contemplará diretrizes, ações prioritárias e metas com o intuito de:
 - Instaurar o desenvolvimento sustentável;
 - Estabelecer eixos de transportes coletivos e individuais, com suas respectivas prioridades;
 - Estabelecer a hierarquia e tipologia viária;
 - Estudo sobre o Terminal de ônibus integrado;
 - Revitalização de pontos de ônibus;
 - Buscar a viabilização do acesso para todos, em zonas rurais e urbanas.

- Através de Programas de ações:
 - Buscar incentivos para a melhoria do Transporte coletivo;
 - Adequação dos passeios públicos conforme normas técnicas de acessibilidade;
 - Propor implantação de bicicletários;
 - Ações para a conscientização da população sobre os princípios e objetivos da mobilidade urbana sustentável.





SLIDES DE APRESENTAÇÃO CONFERÊNCIA PÚBLICA 1

Conferência Pública I



Plano de Mobilidade Urbana

ESTRUTURA DA LEI

- Transporte a pé
- Transporte por bicicleta
- Transporte coletivo
- Transporte motorizado individual público
- Transporte motorizado individual privado
- Desenvolvimento Sustentável

Considerando a realidade municipal e as análises técnicas serão elaboradas, na forma da lei específica, as diretrizes para a implementação conforme a viabilidade e necessidade local, os itens abaixo citados.

1. Objetivos
2. Diretrizes
3. Ações prioritárias
4. Instrumentos
5. Metas
6. Indicadores
7. Órgão Municipal Responsável
8. Observações
9. Padronização, Hierarquia e Tipologia das vias



  cimcatarina
www.cimcatarina.sc.gov.br

OBRIGADO!



SLIDES DE APRESENTAÇÃO CONFERÊNCIA PÚBLICA 1



Conferência Pública I

Fichas de contribuição

Contribuições (Fichas)

As fichas de consulta pública contém os seguintes tópicos a serem preenchidos a título de contribuição:

- Identificação do contribuinte;
- Tipo de proposta;
- Forma de manifestação (oral ou escrita).



FICHA DE INSCRIÇÃO N°

Instruções Gerais

I. O uso da palavra será por ordem de inscrição, para aqueles que optarem por exposição oral ou leitura pela mesa. II. Cada participante terá o prazo de 02 (dois) minutos para a manifestação. III. Os esclarecimentos e/ou respostas, quando solicitados, deverão ter duração máxima de 02 (dois) minutos. IV. O participante inscrito não poderá ceder o seu tempo para somar, ou mesmo, transferi-lo para outro pessoa. V. Somente será permitida a repetição do uso da palavra, após o esgotamento da lista de inscrições, desde que haja tempo hábil, de acordo com o exposto no item 13. VI. Manifestações ofensivas, personalizadas ou que desvirtuem do escopo da Conferência Pública Regional serão censuradas e o inscrito perderá o direito à fala.

Identificação

Nome: _____ CPF: _____

Endereço: _____

Fone: () _____ E-mail: _____

Residente no Município: Sim Não

Entidade que representa: (Se houver) _____

Indicação do dispositivo da Minuta do Anteprojeto de Lei a que se refere a sugestão: (número do artigo, anexo, mapa, outros) _____

Tipo de proposta:

Esclarecimento Alteração Inclusão Exclusão

Texto da proposta:

Justificativa da proposta:

Indicação de anexação de documentos: (se for o caso) _____

A participação será:

Oral Lidá pela mesa Somente entrega da escrita de proposta





APÊNCIDE IV – CONTRIBUIÇÕES



CONTRIBUIÇÕES

FICHA DE INSCRIÇÃO

Nº

Instruções Gerais

I. O uso da palavra será por ordem de inscrição, para aqueles que optarem por exposição oral ou leitura pela mesa. II. Cada participante terá o prazo de 02 (dois) minutos para a manifestação; III. Os esclarecimentos e/ou respostas, quando solicitados, deverão ter duração máxima de 02 (dois) minutos. IV. O participante inscrito não poderá ceder o seu tempo para somar, ou mesmo, transferi-lo para outra pessoa; V. Somente será permitida a repetição do uso da palavra, após o esgotamento da lista de inscrições, desde que haja tempo hábil, de acordo com o exposto no item 13. VI. Manifestações ofensivas, personalizadas ou que desvirtuem do escopo da Conferência Pública Regional serão cerceadas e o inscrito perderá o direito à fala.

Identificação

Nome: IRINEU L. DANCEBI CPF: 099425499-04
Endereço: RUA AMADEO J. FARIA, 204 TANGARÁ
Fone: () 49-3533329 E-mail: _____
Residente no Município: Sim Não

Entidade que representa: (Se houver)

PREFEITURA MUNICIPAL

Indicação do dispositivo da Minuta do Anteprojeto de Lei a que se refere a sugestão:
(número do artigo, anexo, mapa, outros)

Tipo de proposta:

Esclarecimento Alteração Inclusão Exclusão

Texto da proposta:

PARQUE ECOLÓGICO NA VILA
3 DE OUTUBRO

Justificativa da proposta:

LTAZER

Indicação de anexação de documentos: (se for o caso)

A participação será:

Oral Lida pela mesa Somente entrega da escrita de proposta



CONTRIBUIÇÕES

FICHA DE INSCRIÇÃO

N°

Instruções Gerais

I. O uso da palavra será por ordem de inscrição, para aqueles que optarem por exposição oral ou leitura pela mesa. II. Cada participante terá o prazo de 02 (dois) minutos para a manifestação; III. Os esclarecimentos e/ou respostas, quando solicitados, deverão ter duração máxima de 02 (dois) minutos. IV. O participante inscrito não poderá ceder o seu tempo para somar, ou mesmo, transferi-lo para outra pessoa; V. Somente será permitida a repetição do uso da palavra, após o esgotamento da lista de inscrições, desde que haja tempo hábil, de acordo com o expresso no item 13. VI. Manifestações ofensivas, personalizadas ou que desvirtuem do escopo da Conferência Pública Regional serão cerceadas e o inscrito perderá o direito à fala.

Identificação

Nome: Isadora M. Pereira CPF: 092595729-16
 Endereço: Rua São Paulo
 Fone: (49) 941345920 E-mail: Monteiro-isa@outlook.com
 Residente no Município: Sim Não

Entidade que representa: (Se houver)
Escola B. Maria Esplanadoris

Indicação do dispositivo da Minuta do Anteprojeto de Lei a que se refere a sugestão:
 (número do artigo, anexo, mapa, outros)


Tipo de proposta:
 Esclarecimento Alteração Inclusão Exclusão

Texto da proposta:
Inclusão de ONGs para animação de rua e a
continuação dos trabalhos

Justificativa da proposta:
Muitas animações de rua são realizadas em locais
inadequados, frequentados ou não por crianças e adolescentes.

Indicação de anexação de documentos: (se for o caso)

A participação será:
 Oral Lida pela mesa Somente entrega da escrita de proposta





CONTRIBUIÇÕES

FICHA DE INSCRIÇÃO

Nº

Instruções Gerais

I. O uso da palavra será por ordem de inscrição, para aqueles que optarem por exposição oral ou leitura pela mesa. II. Cada participante terá o prazo de 02 (dois) minutos para a manifestação; III. Os esclarecimentos e/ou respostas, quando solicitados, deverão ter duração máxima de 02 (dois) minutos. IV. O participante inscrito não poderá ceder o seu tempo para somar, ou mesmo, transferi-lo para outra pessoa; V. Somente será permitida a repetição do uso da palavra, após o esgotamento da lista de inscrições, desde que haja tempo hábil, de acordo com o expresso no item 13. VI. Manifestações ofensivas, personalizadas ou que desvirtuem do escopo da Conferência Pública Regional serão cerceadas e o inscrito perderá o direito à fala.

Identificação

Nome: Victoria Galvão Guimarães CPF: _____
 Endereço: Rua dos Palmetos - Tangará
 Fone: (47) 91339350 E-mail: _____
 Residente no Município: Sim Não

Entidade que representa: (Se houver)

MATER SALVATERRA

Indicação do dispositivo da Minuta do Anteprojeto de Lei a que se refere a sugestão:
(número do artigo, anexo, mapa, outros)

Tipo de proposta:

Esclarecimento Alteração Inclusão Exclusão

Texto da proposta:

Realização de campo de mata na Rua (Palmeira Palmetos)

Justificativa da proposta:

Indicação de anexação de documentos: (se for o caso)

A participação será:

Oral Lida pela mesa Somente entrega da escrita de proposta



CONTRIBUIÇÕES

FICHA DE INSCRIÇÃO

Nº

Instruções Gerais

I. O uso da palavra será por ordem de inscrição, para aqueles que optarem por exposição oral ou leitura pela mesa. II. Cada participante terá o prazo de 02 (dois) minutos para a manifestação; III. Os esclarecimentos e/ou respostas, quando solicitados, deverão ter duração máxima de 02 (dois) minutos. IV. O participante inscrito não poderá ceder o seu tempo para somar, ou mesmo, transferi-lo para outra pessoa; V. Somente será permitida a repetição do uso da palavra, após o esgotamento da lista de inscrições, desde que haja tempo hábil, de acordo com o exposto no item 13. VI. Manifestações ofensivas, personalizadas ou que desvirtuem do escopo da Conferência Pública Regional serão cerceadas e o inscrito perderá o direito à fala.

Identificação

Nome: Michelle Becker CPF: _____
 Endereço: Ademir de Barros - Curitiba
 Fone: (41) 98395240 E-mail: Michellebecker9@gmail.com
 Residente no Município: Sim Não

Entidade que representa: (Se houver)

Associação Sibiliana

Indicação do dispositivo da Minuta do Anteprojeto de Lei a que se refere a sugestão:
(número do artigo, anexo, mapa, outros)

Tipo de proposta:

Esclarecimento Alteração Inclusão Exclusão

Texto da proposta:

colocar mais lixeiras na meu bairro


Justificativa da proposta:

as que tem são muito pequenas de minha casa

Indicação de anexação de documentos: (se for o caso)

A participação será:

Oral Lida pela mesa Somente entrega da escrita de proposta





CONTRIBUIÇÕES

FICHA DE INSCRIÇÃO

Nº

Instruções Gerais

I. O uso da palavra será por ordem de inscrição, para aqueles que optarem por exposição oral ou leitura pela mesa. II. Cada participante terá o prazo de 02 (dois) minutos para a manifestação; III. Os esclarecimentos e/ou respostas, quando solicitados, deverão ter duração máxima de 02 (dois) minutos. IV. O participante inscrito não poderá ceder o seu tempo para somar, ou mesmo, transferi-lo para outra pessoa; V. Somente será permitida a repetição do uso da palavra, após o esgotamento da lista de inscrições, desde que haja tempo hábil, de acordo com o exposto no item 13. VI. Manifestações ofensivas, personalizadas ou que desvirtuem do escopo da Conferência Pública Regional serão cerceadas e o inscrito perderá o direito à fala.

Identificação

Nome: Eduardo Burchardt CPF: 705.919.479-37
 Endereço: Rua São Paulo
 Fone: (49) 997946915 E-mail: EduardoBurchardt@gmail.com
 Residente no Município: Sim Não

Entidade que representa: (Se houver)

Mater João Jesus

Indicação do dispositivo da Minuta do Anteprojeto de Lei a que se refere a sugestão:
(número do artigo, anexo, mapa, outros)

Tipo de proposta:

Esclarecimento Alteração Inclusão Exclusão

Texto da proposta:

Soluções para bicicletas principalmente no escola e também no bairro


Justificativa da proposta:

Porque que moro longe do centro da (vila) e não tem bicicleta e quando preciso ir a tem que deixar esperando o ônibus ou fazer caminhada

Indicação de anexação de documentos: (se for o caso)

A participação será:

Oral Lida pela mesa Somente entrega da escrita de proposta





CONTRIBUIÇÕES

FICHA DE INSCRIÇÃO

Nº

Instruções Gerais

I. O uso da palavra será por ordem de inscrição, para aqueles que optarem por exposição oral ou leitura pela mesa. II. Cada participante terá o prazo de 02 (dois) minutos para a manifestação; III. Os esclarecimentos e/ou respostas, quando solicitados, deverão ter duração máxima de 02 (dois) minutos. IV. O participante inscrito não poderá ceder o seu tempo para somar, ou mesmo, transferi-lo para outra pessoa; V. Somente será permitida a repetição do uso da palavra, após o esgotamento da lista de inscrições, desde que haja tempo hábil, de acordo com o exposto no item 13. VI. Manifestações ofensivas, personalizadas ou que desvirtuem do escopo da Conferência Pública Regional serão cerceadas e o inscrito perderá o direito à fala.

Identificação

Nome: Luís Moscard CPF: 06485643982

Endereço: Tudo Menezes 317

Fone: (49) 3632-1251 E-mail: MARCINIA X. LUIS @HOTMAIL.COM

Residente no Município: Sim Não

Entidade que representa (se houver): Atos Esportivos

Indicação do dispositivo da Minuta do Anteprojeto de Lei a que se refere a sugestão: (número do artigo, anexo, mapa, outros)
Artigo 10

Tipo de proposta:

Esclarecimento Alteração Inclusão Exclusão


Texto da proposta:
Uma melhoria para o trânsito e a poluição

Justificativa da proposta:
Porque além de fazer bem pela saúde, faz bem p/ cidade

Indicação de anexação de documentos: (se for o caso)

A participação será:

Oral Lida pela mesa Somente entrega da escrita de proposta





CONTRIBUIÇÕES

FICHA DE INSCRIÇÃO

Nº

Instruções Gerais

I. O uso da palavra será por ordem de inscrição, para aqueles que optarem por exposição oral ou leitura pela mesa. II. Cada participante terá o prazo de 02 (dois) minutos para a manifestação; III. Os esclarecimentos e/ou respostas, quando solicitados, deverão ter duração máxima de 02 (dois) minutos. IV. O participante inscrito não poderá ceder o seu tempo para somar, ou mesmo, transferi-lo para outra pessoa; V. Somente será permitida a repetição do uso da palavra, após o esgotamento da lista de inscrições, desde que haja tempo hábil, de acordo com o exposto no item 13. VI. Manifestações ofensivas, personalizadas ou que desvirtuem do escopo da Conferência Pública Regional serão cerceadas e o inscrito perderá o direito à fala.

Identificação

Nome: Daniel Bezerra CPF: 123.080.179-02
 Endereço: Engenheiro Malotti
 Fone: (UF) 98246.9296 E-mail: _____
 Residente no Município: Sim Não

Entidade que representa: (Se houver)
E.E.B. Mateus Salustiano

Indicação do dispositivo da Minuta do Anteprojeto de Lei a que se refere a sugestão:
 (número do artigo, anexo, mapa, outros)


Tipo de proposta:
 Esclarecimento Alteração Inclusão Exclusão

Texto da proposta:
Nenhum enquadro

Justificativa da proposta:

Indicação de anexação de documentos: (se for o caso)

A participação será:
 Oral Lida pela mesa Somente entrega da escrita de proposta





CONTRIBUIÇÕES

FICHA DE INSCRIÇÃO

Nº

Instruções Gerais

I. O uso da palavra será por ordem de inscrição, para aqueles que optarem por exposição oral ou leitura pela mesa. II. Cada participante terá o prazo de 02 (dois) minutos para a manifestação; III. Os esclarecimentos e/ou respostas, quando solicitados, deverão ter duração máxima de 02 (dois) minutos. IV. O participante inscrito não poderá ceder o seu tempo para somar, ou mesmo, transferi-lo para outra pessoa; V. Somente será permitida a repetição do uso da palavra, após o esgotamento da lista de inscrições, desde que haja tempo hábil, de acordo com o exposto no item 13. VI. Manifestações ofensivas, personalizadas ou que desvirtuem do escopo da Conferência Pública Regional serão cerceadas e o inscrito perderá o direito à fala.

Identificação

Nome: Lucas Kollweger CPF: _____
 Endereço: Testado Km 107
 Fone: () 99811346 E-mail: lucaskoll97@gmail.com
 Residente no Município: Sim Não

Entidade que representa: (Se houver)
Mater Salvatois

Indicação do dispositivo da Minuta do Anteprojeto de Lei a que se refere a sugestão:
 (número do artigo, anexo, mapa, outros)
Bicicleta

Tipo de proposta:
 Esclarecimento Alteração Inclusão Exclusão

Texto da proposta:
Arbor

Justificativa da proposta:
Não pega trânsito e menos acidentes

Indicação de anexação de documentos: (se for o caso)

A participação será:
 Oral Lida pela mesa Somente entrega da escrita de proposta



Município de Tangará



CONTRIBUIÇÕES

FICHA DE INSCRIÇÃO

Nº

Instruções Gerais

I. O uso da palavra será por ordem de inscrição, para aqueles que optarem por exposição oral ou leitura pela mesa. II. Cada participante terá o prazo de 02 (dois) minutos para a manifestação; III. Os esclarecimentos e/ou respostas, quando solicitados, deverão ter duração máxima de 02 (dois) minutos. IV. O participante inscrito não poderá ceder o seu tempo para somar, ou mesmo, transferi-lo para outra pessoa; V. Somente será permitida a repetição do uso da palavra, após o esgotamento da lista de inscrições, desde que haja tempo hábil, de acordo com o expresso no item 13. VI. Manifestações ofensivas, personalizadas ou que desvirtuem do escopo da Conferência Pública Regional serão cerceadas e o inscrito perderá o direito à fala.

Identificação

Nome: Tiago Martins Ferreira Suel CPF: 7991849332
 Endereço: Marçal Figueira Bastos
 Fone: () 91849342 E-mail: -
 Residente no Município: Sim Não

Entidade que representa: (Se houver)

E. B. B. Antio Salvatores

Indicação do dispositivo da Minuta do Anteprojeto de Lei a que se refere a sugestão:
(número do artigo, anexo, mapa, outros)

Bicicleta

Tipo de proposta:

Esclarecimento Alteração Inclusão Exclusão

Texto da proposta:

Alteração

Justificativa da proposta:

Mais bicicletários e respeito ao trânsito.

Indicação de anexação de documentos: (se for o caso)

A participação será:

Oral Lida pela mesa Somente entrega da escrita de proposta



CONTRIBUIÇÕES

FICHA DE INSCRIÇÃO

Nº

Instruções Gerais

I. O uso da palavra será por ordem de inscrição, para aqueles que optarem por exposição oral ou leitura pela mesa. II. Cada participante terá o prazo de 02 (dois) minutos para a manifestação; III. Os esclarecimentos e/ou respostas, quando solicitados, deverão ter duração máxima de 02 (dois) minutos. IV. O participante inscrito não poderá ceder o seu tempo para somar, ou mesmo, transferi-lo para outra pessoa; V. Somente será permitida a repetição do uso da palavra, após o esgotamento da lista de inscrições, desde que haja tempo hábil, de acordo com o expresso no item 13. VI. Manifestações ofensivas, personalizadas ou que desvirtuem do escopo da Conferência Pública Regional serão cerceadas e o inscrito perderá o direito à fala.

Identificação

Nome: Rouven Fernando M. Ferraz CPF: 118229099-05

Endereço: R. Adm. Ed. Montemor, 814 - Bairro Reserise

Fone: (49) 993306235 E-mail:

Residente no Município: Sim Não

Entidade que representa: (Se houver)

Mater Salvatoris

Indicação do dispositivo da Minuta do Anteprojeto de Lei a que se refere a sugestão:
(número do artigo, anexo, mapa, outros)

Tipo de proposta:

Esclarecimento Alteração Inclusão Exclusão

Texto da proposta:

Mais vagas de estacionamento no centro da cidade.

Justificativa da proposta:

Indicação de anexação de documentos: (se for o caso)

A participação será:

Oral Lida pela mesa Somente entrega da escrita de proposta



CONTRIBUIÇÕES

FICHA DE INSCRIÇÃO

Nº

Instruções Gerais

I. O uso da palavra será por ordem de inscrição, para aqueles que optarem por exposição oral ou leitura pela mesa. II. Cada participante terá o prazo de 02 (dois) minutos para a manifestação; III. Os esclarecimentos e/ou respostas, quando solicitados, deverão ter duração máxima de 02 (dois) minutos. IV. O participante inscrito não poderá ceder o seu tempo para somar, ou mesmo, transferi-lo para outra pessoa; V. Somente será permitida a repetição do uso da palavra, após o esgotamento da lista de inscrições, desde que haja tempo hábil, de acordo com o exposto no item 13. VI. Manifestações ofensivas, personalizadas ou que desvirtuem do escopo da Conferência Pública Regional serão cerceadas e o inscrito perderá o direito à fala.

Identificação

Nome: Daniel R. Guindani CPF: Não lembra
 Endereço: R. Simão Tolos Fontes
 Fone: (41) 99920-4042 E-mail: danielguindani@gmail.com
 Residente no Município: Sim Não

Entidade que representa: (Se houver)

Indicação do dispositivo da Minuta do Anteprojeto de Lei a que se refere a sugestão:
(número do artigo, anexo, mapa, outros)

Tipo de proposta:

Esclarecimento Alteração Inclusão Exclusão

Texto da proposta:

Adicionar um faixão de pedestre em frente à Grateausul
Reforçar as sinalizações de trânsito. Mais estacionamentos
para carros e bicicletas

Justificativa da proposta:

Falta de todas estas melhorias no meu
trabalho

Indicação de anexação de documentos: (se for o caso)

A participação será:

Oral Lida pela mesa Somente entrega da escrita de proposta



CONTRIBUIÇÕES

FICHA DE INSCRIÇÃO

Nº

Instruções Gerais

I. O uso da palavra será por ordem de inscrição, para aqueles que optarem por exposição oral ou leitura pela mesa. II. Cada participante terá o prazo de 02 (dois) minutos para a manifestação; III. Os esclarecimentos e/ou respostas, quando solicitados, deverão ter duração máxima de 02 (dois) minutos. IV. O participante inscrito não poderá ceder o seu tempo para somar, ou mesmo, transferi-lo para outra pessoa; V. Somente será permitida a repetição do uso da palavra, após o esgotamento da lista de inscrições, desde que haja tempo hábil, de acordo com o exposto no item 13. VI. Manifestações ofensivas, personalizadas ou que desvirtuem do escopo da Conferência Pública Regional serão cerceadas e o inscrito perderá o direito à fala.

Identificação

Nome: Samir G. da Silva CPF: _____
 Endereço: FREJO Laguna
 Fone: (49) 993801739 E-mail: _____
 Residente no Município: Sim Não

Entidade que representa: (Se houver)

MATER SALCATELARI

Indicação do dispositivo da Minuta do Anteprojeto de Lei a que se refere a sugestão:
(número do artigo, anexo, mapa, outros)

Tipo de proposta:

Esclarecimento Alteração Inclusão Exclusão

Texto da proposta:


Mais vagas para estacionamento

Justificativa da proposta:

Indicação de anexação de documentos: (se for o caso)

A participação será:

Oral Lida pela mesa Somente entrega da escrita de proposta





CONTRIBUIÇÕES

FICHA DE INSCRIÇÃO

Nº

Instruções Gerais

I. O uso da palavra será por ordem de inscrição, para aqueles que optarem por exposição oral ou leitura pela mesa. II. Cada participante terá o prazo de 02 (dois) minutos para a manifestação; III. Os esclarecimentos e/ou respostas, quando solicitados, deverão ter duração máxima de 02 (dois) minutos. IV. O participante inscrito não poderá ceder o seu tempo para somar, ou mesmo, transferi-lo para outra pessoa; V. Somente será permitida a repetição do uso da palavra, após o esgotamento da lista de inscrições, desde que haja tempo hábil, de acordo com o exposto no item 13. VI. Manifestações ofensivas, personalizadas ou que desvirtuem do escopo da Conferência Pública Regional serão cerceadas e o inscrito perderá o direito à fala.

Identificação

Nome: Maurício D. Penher CPF: 028153139-52

Endereço: Sainha Potau

Fone: (49) 984166804 E-mail: _____

Residente no Município: Sim Não

Entidade que representa: (Se houver)

Indicação do dispositivo da Minuta do Anteprojeto de Lei a que se refere a sugestão:
(número do artigo, anexo, mapa, outros)

Tipo de proposta:

Esclarecimento Alteração Inclusão Exclusão

Texto da proposta:

Cartorio de saber onde vai ser
feito para regularizar os loteamentos
irregulares

Justificativa da proposta:

Indicação de anexação de documentos: (se for o caso)

A participação será:

Oral Lida pela mesa Somente entrega da escrita de proposta



CONTRIBUIÇÕES

FICHA DE INSCRIÇÃO

Nº

Instruções Gerais

I. O uso da palavra será por ordem de inscrição, para aqueles que optarem por exposição oral ou leitura pela mesa. II. Cada participante terá o prazo de 02 (dois) minutos para a manifestação; III. Os esclarecimentos e/ou respostas, quando solicitados, deverão ter duração máxima de 02 (dois) minutos. IV. O participante inscrito não poderá ceder o seu tempo para somar, ou mesmo, transferi-lo para outra pessoa; V. Somente será permitida a repetição do uso da palavra, após o esgotamento da lista de inscrições, desde que haja tempo hábil, de acordo com o exposto no item 13. VI. Manifestações ofensivas, personalizadas ou que desvirtuem do escopo da Conferência Pública Regional serão cerceadas e o inscrito perderá o direito à fala.

Identificação

Nome: Adriano A. Rezard CPF: 518.201.70900
 Endereço: R. Magalhães Sampaio
 Fone: 48 3822 7678 E-mail: _____
 Residente no Município: Sim Não

Entidade que representa: (Se houver)

Indicação do dispositivo da Minuta do Anteprojeto de Lei a que se refere a sugestão:
(número do artigo, anexo, mapa, outros)

Tipo de proposta:

Esclarecimento Alteração Inclusão Exclusão

Texto da proposta:

Faça ocupar mais os
terrenos, sendo que o nosso
município é de bastante terrenos
terrenos ociosos, por ex. 174 metros
que não pode construir

Justificativa da proposta:

Indicação de anexação de documentos: (se for o caso)

A participação será:

Oral Lida pela mesa Somente entrega da escrita de proposta



CONTRIBUIÇÕES

FICHA DE INSCRIÇÃO

Nº

Instruções Gerais

I. O uso da palavra será por ordem de inscrição, para aqueles que optarem por exposição oral ou leitura pela mesa. II. Cada participante terá o prazo de 02 (dois) minutos para a manifestação; III. Os esclarecimentos e/ou respostas, quando solicitados, deverão ter duração máxima de 02 (dois) minutos. IV. O participante inscrito não poderá ceder o seu tempo para somar, ou mesmo, transferi-lo para outra pessoa; V. Somente será permitida a repetição do uso da palavra, após o esgotamento da lista de inscrições, desde que haja tempo hábil, de acordo com o expresso no item 13. VI. Manifestações ofensivas, personalizadas ou que desvirtuem do escopo da Conferência Pública Regional serão cerceadas e o inscrito perderá o direito à fala.

Identificação

Nome: Ademir Pereira CPF: 236521159.53
Endereço: Av. Presidente Nereu 170 - Itaipava
Fone: () 49999454333 E-mail: _____
Residente no Município: Sim Não

Entidade que representa: (Se houver)

Grande Petrópolis

Indicação do dispositivo da Minuta do Anteprojeto de Lei a que se refere a sugestão:
(número do artigo, anexo, mapa, outros)

Tipo de proposta:

Esclarecimento Alteração Inclusão Exclusão

Texto da proposta:

Se a colônia Petrópolis vai ser urbanizada

Justificativa da proposta:

Interesse de fazer loteamento

Indicação de anexação de documentos: (se for o caso)

A participação será:

Oral Lida pela mesa Somente entrega da escrita de proposta



CONTRIBUIÇÕES

FICHA DE INSCRIÇÃO

Nº

Instruções Gerais

I. O uso da palavra será por ordem de inscrição, para aqueles que optarem por exposição oral ou leitura pela mesa. II. Cada participante terá o prazo de 02 (dois) minutos para a manifestação; III. Os esclarecimentos e/ou respostas, quando solicitados, deverão ter duração máxima de 02 (dois) minutos. IV. O participante inscrito não poderá ceder o seu tempo para somar, ou mesmo, transferi-lo para outra pessoa; V. Somente será permitida a repetição do uso da palavra, após o esgotamento da lista de inscrições, desde que haja tempo hábil, de acordo com o exposto no item 13. VI. Manifestações ofensivas, personalizadas ou que desvirtuem do escopo da Conferência Pública Regional serão cerceadas e o inscrito perderá o direito à fala.

Identificação

Nome: Daniel N. B. Boninatti CPF: _____

Endereço: Av. Itália, 330 - Tangará

Fone: (49) 316676450 E-mail: danielnboninatti@gmail.com

Residente no Município: Sim Não

Entidade que representa: (Se houver)

Não se aplica

Indicação do dispositivo da Minuta do Anteprojeto de Lei a que se refere a sugestão: (número do artigo, anexo, mapa, outros)

Tipo de proposta:

Esclarecimento Alteração Inclusão Exclusão

Texto da proposta:

Esclarecer

Justificativa da proposta:

Não pagar trânsito e mais unidades

Indicação de anexação de documentos: (se for o caso)

A participação será:

Oral Lida pela mesa Somente entrega da escrita de proposta



APÊNDICE V – ATA DA CONFERÊNCIA



ATA DA CONFERÊNCIA



ATA DA PRIMEIRA CONFERÊNCIA PÚBLICA REGIONAL DA REVISÃO DO PLANO DIRETOR E ELABORAÇÃO DO PLANO DE MOBILIDADE URBANA DO MUNICÍPIO DE TANGARÁ.

Aos vinte e três dias do mês de abril de dois mil e dezoito, às dezenove horas, reuniram-se na Escola de Educação Básica Matter Salvatóris no Município de Tangará, a Equipe Técnica do Consórcio Intermunicipal Catarinense – CIMCATARINA, a Equipe Técnica da Prefeitura Municipal de Tangará e demais participantes conforme lista de presença em anexo, para realização da primeira conferência pública de revisão do Plano Diretor e elaboração do Plano de Mobilidade Urbana do município de Tangará – SC, contemplando os bairros Frei Rogério, Industrial I e Vila 03 de Outubro. A conferência iniciou com a palavra do Sr. Luis Felipe Braga Kronbauer, esclarecendo o que é o Plano de Mobilidade Urbana e o Plano Diretor aos presentes. Em seguida, comentou-se sobre a ficha que os presentes receberam e a forma de preenchê-la. A palavra foi passada a arquiteta e urbanista, Sra. Priscila Garcia de Souza, a qual discorreu sobre alguns conceitos técnicos relacionados ao assunto, elucidando a etapa que está sendo desenvolvida, no processo de planejamento urbano, que é coletar os dados e informações da realidade municipal, considerando os anseios da população para poder elaborar um Plano Diretor que possa atender às expectativas de todos. Logo após, foi apresentado o diagnóstico elaborado até o presente momento, incluindo, o resultado do trabalho que foi feito nas escolas, no qual foram recolhidas contribuições de alunos do quinto e nono ano do ensino fundamental e terceiro ano do ensino médio. Além disso, foram apresentados alguns dados como o declínio populacional, aumento do número de veículos, problemas existentes no zoneamento atual do município. A arquiteta exaltou que é importante usar melhor o que já existe de área urbana em vez de aumentar o perímetro desordenadamente, pois isso pode causar um ônus ao município. Em seguida, foi exposto o mapa do zoneamento atual do município, e que o Plano Diretor atual divide as atividades em "permitidas", "permissíveis" e "proibidas" e que a proposta do novo Plano Diretor é dividir as atividades de acordo com a tabela do CNAE separando as atividades em "adequadas", "adequadas com limites" e "proibidas", sendo que as "adequadas com limites" terão que apresentar uma documentação pré-determinada pela legislação, para sua aprovação. Foi falado sobre a necessidade de revisar os recuos, alturas de edifícios e demais índices construtivos, além da necessidade de cobrar os proprietários de áreas rurais que desejam construir edificações residenciais, que informem a Prefeitura de que pretendem iniciar uma obra. Falou-se sobre o saneamento básico, o meio ambiente e a mobilidade urbana. Foi mencionado o site da revisão do Plano Diretor e da elaboração do Plano de Mobilidade Urbana, no qual todos os materiais produzidos estão disponibilizados para consultas pública, prezando pela transparência do processo, além dos formulários de participação popular e outras formas de contato. A palavra foi passada ao Sr. Luis Felipe, no qual agradeceu a presença de todos, solicitando o preenchimento das fichas recebidas, para que dentro de 10 minutos se iniciasse o debate. Após, foi iniciado com a leitura das sugestões e contribuições da comunidade, sendo elas: melhorar a educação no trânsito, implantação de ciclovia no município, instituir bicicletários, a regularização fundiária e a falta de vagas de estacionamento no centro do município. Posto isso, dois manifestantes solicitaram para contribuir oralmente, sendo que o primeiro falou sobre aumentar o aproveitamento dos terrenos e a taxa de




ATA DA CONFERÊNCIA



ocupação, o segundo que na Vila 3 de outubro, poderia ser instalada uma área de lazer estabelecendo algum uso para o terreno, depois da retirada de todas as famílias do local, evitando a entrada de novos moradores na área. O Sr. Luis Felipe retomou a palavra e discorreu sobre a regularização de assentamentos irregulares, dentro desse assunto, dois participantes contribuíram dizendo que está difícil regularizar os terrenos. O Sr. Luis Felipe falou sobre a existência de uma legislação federal que permite a regularização, e ela poderá ser utilizada inclusive para a aprimoração do Plano Diretor nesse quesito. Um dos participantes comentou sobre os prédios públicos que estão abandonados, já que alguns são prédios grandes, que poderiam ser aproveitados, no qual a vereadora Maria Miria Rambo da Silva comunicou que existe um projeto para leiloar um dos prédios citados e esse projeto será votado em breve na câmara. Na lei, já será incluído, que o valor obtido através do leilão será utilizado para comprar terrenos para uso industrial e habitação social. O Sr. Luis Felipe acrescentou que existe a possibilidade de instituir o IPTU progressivo em terrenos que não estão sendo utilizados e subutilizados. Não havendo mais intenção de manifestação, a palavra foi passada ao Sr. Jurandir Pedro Cherubini, que agradeceu a presença de todos e justificou a ausência do Prefeito Municipal, Nadir Baú da Silva, e do Vice-Prefeito, Vaimor Vivian, e assim, a conferência foi dada como encerrada. Foi determinado a mim, Larissa Vendruscolo, Engenheira Civil, que lavrasse a presente ata, a fim de surtir os seus efeitos legais e jurídicos. A presente ata segue assinada por mim, pela Sra. Camila Bruns, Sr. Luis Felipe Braga Kronbauer, e pela Sra. Priscila Garcia de Souza, como sinal de sua aprovação. Tangará, 23 de abril de 2018. Era o que continha em dita ata que foi devidamente arquivada.


CAMILA BRUNS
Fiscal de tributos


LARISSA VENDRUSCOLO
Engenheira Civil


PRISCILA GARCIA DE SOUZA
Arquiteta e Urbanista do CIMCATARINA


LUIS FELIPE BRAGA KRONBAUER
Diretor Jurídico do CIMCATARINA



CONFERÊNCIA PÚBLICA 2

SÓQUE E ALTO DA GLÓRIA



3. CONFERÊNCIA PÚBLICA 2: SÓQUE E ALTO DA GLÓRIA

Local de realização da Conferência: Pavilhão da Capela Nossa Senhora Aparecida – Bairro do Sóque.

Data: 24/04/2018

Horário de início: 19h30min

Horário de término: 21 horas

Quantidade de participantes: 21

Após a abertura da conferência, foi exposto aos presentes os conceitos de Planejamento Urbano, de Plano Diretor, de Plano de Mobilidade Urbana, sobre os temas realizados nas Oficinas Estratégicas. Foi apresentado uma leitura técnica do município, seguido dos diagnósticos dos bairros em questão, zoneamento atual do município e das propostas que estão sendo elaboradas.

Após a apresentação do conteúdo, seguindo a metodologia proposta pela equipe técnica do CIMCATARINA, os participantes preencheram fichas de inscrição para realização dos debates e manifestações, os assuntos tratados seguem conforme Ata em anexo.






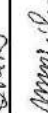







APÊNDICES



APÊNDICE I - LISTA DE PRESENÇA



**LISTA DE PRESEÇA – PLANO DE MOBILIDADE URBANA
CONFERÊNCIA PÚBLICA 2**

LISTA DE PRESEÇA – CONFERÊNCIAS PÚBLICAS – PLANO DE MOBILIDADE URBANA			CIM CATARINA CONSORCIO INTERMUNICIPAL CATARINENSE		
DATA: 21/04/18	HORA INICIO: 19:30	HORA FIM: 21:00			
MUNICÍPIO: TANGARÁ	LOCAL: PAULISTA DA GRAMA N. 584 ANTERESSADA... BAIRRO DO SOQUE				
ASSUNTOS: REALIDADE MUNICIPAL – CONFERENCEIA 2.					
PARTICIPANTES					
NOME	Nº IDENTIFICAÇÃO (RG ou CPF)	ENDEREÇO	BAIRRO OU INSTITUIÇÃO REPRESENTANTE	E-MAIL	ASSINATURA
LIZIANDRE P. AQUEREBINI	2.28.369	Rua Lopo Mendes 85	Centro	liziandre.aquerebini@gmail.com	
Sabte M.O. Tronze		Rua Benjamin Constantes			
cllebi Juny Baloiny		Rua Manoel Ferreira Bastos			
Márcia Pereira		Rua Manoel Ferreira Bastos			
Luigi Bendigman					
Francis B galafassi	7705882581	Linha São Paulinho	Soque		
Camila Zuanis	0124656300	R. 7 de setembro, 11	Prefeitura	camila.zuanis@gmail.com	
Maria Alice Bontempo Leite	518 4443943	Av. Alameda de Jesus 112	Camara Veread.		
Marcelo S. B. Kozlov	3.119.142	R. José Casarcho	Soque		
Mr. A. Alkhalaf	8183051685	Sepulchre Aede	Angon		
IRINEU L. PANCERI	027.840	Rua Fátima Nereu, 24	Def. de. Soq.		
Silvete Fello	3751417731	Rua João Casarcho	Soque	filhochryte@hotmail.com.br	
Recho Bordenon	91675730	Francisco Madi	Soque		
Francis A. Vitti An	900.952	L. P. 2014	INTERIOR	Francisavitti@hotmail.com	
Deziane Vasconcelos	4.169.018	Av. José de Paiva	Prefeitura	ENGENHEIRA@TANGARA.SC.GOV.BR	



**LISTA DE PRESENÇA – PLANO DE MOBILIDADE URBANA
CONFERÊNCIA PÚBLICA 2**

LISTA DE PRESENÇA - CONFERÊNCIAS PÚBLICAS - PLANO DE MOBILIDADE URBANA		HORA INÍCIO: 19:30		HORA FIM: 21:00	
MUNICÍPIO: TANGARÁ		LOCAL: PROMETIDA DA CARRA N. 634 AMERICADA - BARRIO DO SOARES			
ASSUNTOS: REALIDADE MUNICIPAL - CONFERENCIA 2.					
PARTICIPANTES					
NOME	Nº IDENTIFICAÇÃO (RG ou CPF)	ENDEREÇO	BAIRRO OU INSTITUIÇÃO REPRESENTANTE	E-MAIL	ASSINATURA
Roberto Carlos Galvão	682.860.829-15	Linha São Zambinho	Sague		Roberto Galvão
Alia Zotto		Rua José Thomás Toga	Sague		Alia Zotto
Orlando Pereira	(49) 33011-9246	Rua 7 de Setembro	Centro		Orlando
Margem Delai	6207955	Fraiburgo	CIMCATARINA	MORGEM@CIMCATARINA.SC.GOV.BR	M. Delai
Luciane Bualho	54088120	Fraiburgo	CIMCATARINA	Luciane@CIMCATARINA.SC.GOV.BR	Luciane
Priscila Garcia de Souza	8080160972	Fraiburgo	CIMCATARINA	priscila@CIMCATARINA.SC.GOV.BR	P. Garcia



APÊNDICE II – FOTOS



FOTOS CONFERÊNCIAS PÚBLICA 2



Imagem 01



Imagem 02



Imagem 03



Imagem 04



Imagem 05



Imagem 06

FOTOS CONFERÊNCIAS PÚBLICA 2



Imagem 07



Imagem 08



Imagem 09



Imagem 10



Imagem 11



Imagem 12



APÊNDICE III – SLIDES DE APRESENTAÇÃO




SLIDES DE APRESENTAÇÃO CONFERÊNCIA PÚBLICA 2



SLIDES DE APRESENTAÇÃO CONFERÊNCIA PÚBLICA 2









Conferência Pública II

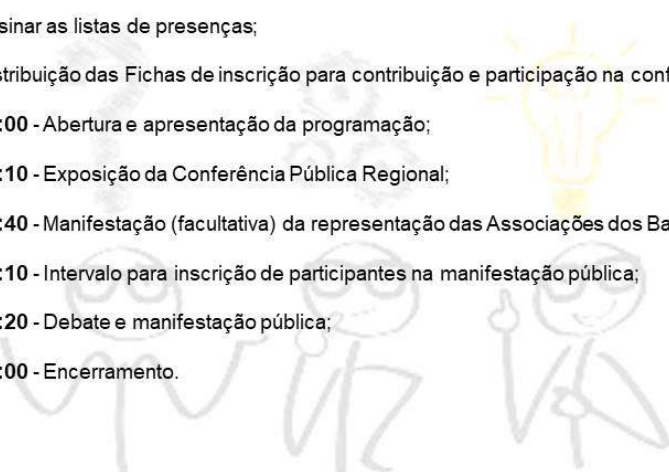


Programação

As Conferências Públicas Regionais são regidas por regimento interno, conforme a programação descrita abaixo:

O tempo de duração do evento será de 02 (duas) horas, conforme a necessidade, podendo ser prorrogada por mais 01 hora.

-  Assinar as listas de presenças;
-  Distribuição das Fichas de inscrição para contribuição e participação na conferência;
-  19:00 - Abertura e apresentação da programação;
-  19:10 - Exposição da Conferência Pública Regional;
-  19:40 - Manifestação (facultativa) da representação das Associações dos Bairros;
-  20:10 - Intervalo para inscrição de participantes na manifestação pública;
-  20:20 - Debate e manifestação pública;
-  21:00 - Encerramento.



Conferência Pública II



Fichas de contribuição

Contribuições (Fichas)

As fichas de consulta pública contém os seguintes tópicos a serem preenchidos a título de contribuição:

-  Identificação do contribuinte;
-  Tipo de proposta;
-  Forma de manifestação (oral ou escrita).

FICHA DE INSCRIÇÃO

Nº

Instruções Gerais

I. O uso da palavra será por ordem de inscrição, para aqueles que optarem por exposição oral ou leitura pela mesa. II. Cada participante terá o prazo de 02 (dois) minutos para a manifestação; III. Os esclarecimentos e/ou respostas, quando solicitados, deverão ter duração máxima de 02 (dois) minutos. IV. O participante inscrito não poderá ceder o seu tempo para somar, ou mesmo, transferi-lo para outra pessoa. V. Somente será permitida a repetição do uso da palavra, após o engastamento da lista de inscrições, desde que haja tempo hábil, de acordo com o exposto no item 3.3. VI. Manifestações ofensivas, personalizadas ou que desvirtuem o escopo da Conferência Pública Regional serão cerceadas e o inscrito perderá o direito à fala.

Identificação

Nome: _____ CPF: _____
 Endereço: _____
 Fone: () _____ E-mail: _____
 Residente no Município: Sim Não

Entidade que representa: (Se houver) _____

Indicação do dispositivo da Minuta do Anteprojeto de Lei a que se refere a sugestão: (Número do artigo, anexo, mapa, outros) _____

Tipo de proposta:

Esclarecimento Alteração Inclusão Exclusão

Texto da proposta: _____

Justificativa da proposta: _____

Indicação de anexação de documentos: (se for o caso) _____

A participação será:

Oral Lida pela mesa Somente entrega da escrita de proposta






SLIDES DE APRESENTAÇÃO CONFERÊNCIA PÚBLICA 2

Um novo jeito de pensar Tangará!

Conceitos Gerais

Por que estamos revisando o Plano Diretor?

Segundo o Estatuto da Cidade, é obrigatório sua revisão periódica de no máximo a cada 10 anos;
Para melhoria e desenvolvimento Municipal.

Por que estamos elaborando o Plano de Mobilidade Urbana?

Para promover a inclusão social;
Contribuir na qualidade de vida dos habitantes;
Melhorar os deslocamentos e acessos a todos munícipes.

Em que etapa estamos?

De coletar dados sobre a realidade municipal para elaborar um diagnóstico da cidade, considerando todas regiões e bairros.



SLIDES DE APRESENTAÇÃO CONFERÊNCIA PÚBLICA 2

Conferência Pública II

Contribuição social

Oficinas

OFICINA I – Habitação, Uso e Ocupação do Solo e Regularização Fundiária

- Famílias em condições insalubres;
- Regularização fundiária em terrenos do município;
- Falta de passeio nos bairros e qualidade precária nos já existentes;
- Áreas industriais e residências próximas;
- Falta de macrozoneamento;
- Zonas rurais: alvará e fiscalização;
- Consulta prévia, antes de projeto;
- Manutenção de água e esgoto.

OFICINA III – Patrimônio Histórico, Cultural, Lazer e Turismo

- Identidade Cultural;
- Morro agudo – identidade visual;
- Casa da cultura;
- Museu do vinho;
- Resgate cultural: construções e tradições;
- Teatro Biriba.

OFICINA II – Mobilidade Urbana

- Transporte coletivo;
- Corredores de mobilidade urbana;
- Ciclovias;
- Falta de passeio nos bairros;
- Segurança em áreas escolares;
- Ponto de táxi e ônibus;
- Faixa de pedestres.

OFICINA IV – Meio Ambiente e Saneamento Básico

- Saneamento básico;
- Coleta seletiva;
- Lixeiras;
- Aprovação de cascalheiras;
- Cachorros (ONG);
- Cemitérios;
- Áreas de lazer;
- Limpeza pública.

Conferência Pública II

Contribuições nas Escolas

5º Série do Ensino Fundamenta

Sóque e Alto da Glória

"O que você gosta no seu bairro?"

- Possui quadra de esportes próximo;
- Andar de bicicleta;
- Escola próxima.

"O que você não gosta no seu bairro?"

- Não possui lugar pra praticar esportes e brincar;
- Não possui pistas para andar de bicicleta.

"O que você gostaria que tivesse no seu bairro?"

- Pista de bicicleta;
- Pista de skate;
- Campo de esportes;
- Segurança;
- Parquinho;
- Mercado e serviços.

Série: 5º ano do ensino fundamental			
Bairro	Se você gosta mais no seu bairro?	Se você não gosta mais no seu bairro?	
Bairro	Parque, biblioteca, praça, beira rio, centro.	No centro.	Mercado, praça de lazer, quadra de esportes, lojas, academia, etc.
	Quem somos, não tem muito comércio e há falta de segurança.	A maioria é rural, tem muito mais. Há falta de comércio.	Um mercado, uma praça, uma escola melhorada.
	É melhor e tem um campo para brincar.	Oligarquia de ricos e ricos.	Mercado próximo, praça, uma quadra de esportes.
	É melhor e tem comércio.	Alto custo de vida.	Quadra melhorada e um campo de futebol de areia melhorado.
	É melhor e tem comércio.	Alto custo de vida.	Um ponto de ônibus próximo ao ponto de ônibus e um comércio melhorado.
	Muito bem cuidado, muito verde, muito seguro.	Alto custo de vida, falta de segurança.	Uma quadra de esportes, uma praça de lazer, um campo de futebol.
	Tem de tudo um pouco.	Alto custo de vida, falta de segurança.	Quadra de esportes, uma praça de lazer, um campo de futebol.
	Tem de tudo um pouco.	Alto custo de vida, falta de segurança.	Quadra de esportes, uma praça de lazer, um campo de futebol.
	Tem de tudo um pouco.	Alto custo de vida, falta de segurança.	Quadra de esportes, uma praça de lazer, um campo de futebol.
	Tem de tudo um pouco.	Alto custo de vida, falta de segurança.	Quadra de esportes, uma praça de lazer, um campo de futebol.
Bairro	Tem de tudo um pouco.	Alto custo de vida, falta de segurança.	Quadra de esportes, uma praça de lazer, um campo de futebol.
	Tem de tudo um pouco.	Alto custo de vida, falta de segurança.	Quadra de esportes, uma praça de lazer, um campo de futebol.
	Tem de tudo um pouco.	Alto custo de vida, falta de segurança.	Quadra de esportes, uma praça de lazer, um campo de futebol.
	Tem de tudo um pouco.	Alto custo de vida, falta de segurança.	Quadra de esportes, uma praça de lazer, um campo de futebol.
	Tem de tudo um pouco.	Alto custo de vida, falta de segurança.	Quadra de esportes, uma praça de lazer, um campo de futebol.
	Tem de tudo um pouco.	Alto custo de vida, falta de segurança.	Quadra de esportes, uma praça de lazer, um campo de futebol.
	Tem de tudo um pouco.	Alto custo de vida, falta de segurança.	Quadra de esportes, uma praça de lazer, um campo de futebol.
	Tem de tudo um pouco.	Alto custo de vida, falta de segurança.	Quadra de esportes, uma praça de lazer, um campo de futebol.
	Tem de tudo um pouco.	Alto custo de vida, falta de segurança.	Quadra de esportes, uma praça de lazer, um campo de futebol.
	Tem de tudo um pouco.	Alto custo de vida, falta de segurança.	Quadra de esportes, uma praça de lazer, um campo de futebol.
Bairro	Tem de tudo um pouco.	Alto custo de vida, falta de segurança.	Quadra de esportes, uma praça de lazer, um campo de futebol.
	Tem de tudo um pouco.	Alto custo de vida, falta de segurança.	Quadra de esportes, uma praça de lazer, um campo de futebol.
	Tem de tudo um pouco.	Alto custo de vida, falta de segurança.	Quadra de esportes, uma praça de lazer, um campo de futebol.
	Tem de tudo um pouco.	Alto custo de vida, falta de segurança.	Quadra de esportes, uma praça de lazer, um campo de futebol.
	Tem de tudo um pouco.	Alto custo de vida, falta de segurança.	Quadra de esportes, uma praça de lazer, um campo de futebol.
	Tem de tudo um pouco.	Alto custo de vida, falta de segurança.	Quadra de esportes, uma praça de lazer, um campo de futebol.
	Tem de tudo um pouco.	Alto custo de vida, falta de segurança.	Quadra de esportes, uma praça de lazer, um campo de futebol.
	Tem de tudo um pouco.	Alto custo de vida, falta de segurança.	Quadra de esportes, uma praça de lazer, um campo de futebol.
	Tem de tudo um pouco.	Alto custo de vida, falta de segurança.	Quadra de esportes, uma praça de lazer, um campo de futebol.
	Tem de tudo um pouco.	Alto custo de vida, falta de segurança.	Quadra de esportes, uma praça de lazer, um campo de futebol.
Bairro	Tem de tudo um pouco.	Alto custo de vida, falta de segurança.	Quadra de esportes, uma praça de lazer, um campo de futebol.
	Tem de tudo um pouco.	Alto custo de vida, falta de segurança.	Quadra de esportes, uma praça de lazer, um campo de futebol.
	Tem de tudo um pouco.	Alto custo de vida, falta de segurança.	Quadra de esportes, uma praça de lazer, um campo de futebol.
	Tem de tudo um pouco.	Alto custo de vida, falta de segurança.	Quadra de esportes, uma praça de lazer, um campo de futebol.
	Tem de tudo um pouco.	Alto custo de vida, falta de segurança.	Quadra de esportes, uma praça de lazer, um campo de futebol.
	Tem de tudo um pouco.	Alto custo de vida, falta de segurança.	Quadra de esportes, uma praça de lazer, um campo de futebol.
	Tem de tudo um pouco.	Alto custo de vida, falta de segurança.	Quadra de esportes, uma praça de lazer, um campo de futebol.
	Tem de tudo um pouco.	Alto custo de vida, falta de segurança.	Quadra de esportes, uma praça de lazer, um campo de futebol.
	Tem de tudo um pouco.	Alto custo de vida, falta de segurança.	Quadra de esportes, uma praça de lazer, um campo de futebol.
	Tem de tudo um pouco.	Alto custo de vida, falta de segurança.	Quadra de esportes, uma praça de lazer, um campo de futebol.



SLIDES DE APRESENTAÇÃO CONFERÊNCIA PÚBLICA 2

Conferência Pública II

Contribuições nas Escolas

3º ano do Ensino Médio

Sóque e Alto da Glória

"O que você gosta no seu bairro?"

- Tranquilidade;
- Opções de mercado, panificadora, etc;
- Ginásio novo.

"O que você não gosta no seu bairro?"

- Não possuir mercado próximo;
- Falta de pavimentação das ruas;
- Feira que ocorre toda sexta-feira.

"O que você gostaria que tivesse no seu bairro?"

- Sorveteria / serviços;
- Pavimentação nas estradas;
- Iluminação no morro do cemitério;
- Segurança.

"Onde você se vê morando no futuro?"

De 6 contribuições, 2 pensam em ficar por Tangará.

Série: 3º ano do ensino médio

Bairro	O que você gosta no seu bairro?	O que você não gosta no seu bairro?	O que você gostaria que tivesse no seu bairro?	Onde você se vê morando no futuro?	Como você imagina sua cidade daqui 10 anos?
Leão de Brito	Segurança, tranquilidade, espaço para lazer.	Segurança, falta de opções de lazer.	Uma praça.	Em algum outro bairro.	Não sei, não tenho certeza.
Alto da Glória	Segurança, tranquilidade, espaço para lazer.	Segurança, falta de opções de lazer.	Uma praça.	Em algum outro bairro.	Não sei, não tenho certeza.
Alto da Glória	Segurança, tranquilidade, espaço para lazer.	Segurança, falta de opções de lazer.	Uma praça.	Em algum outro bairro.	Não sei, não tenho certeza.
Alto da Glória	Segurança, tranquilidade, espaço para lazer.	Segurança, falta de opções de lazer.	Uma praça.	Em algum outro bairro.	Não sei, não tenho certeza.
Alto da Glória	Segurança, tranquilidade, espaço para lazer.	Segurança, falta de opções de lazer.	Uma praça.	Em algum outro bairro.	Não sei, não tenho certeza.
Alto da Glória	Segurança, tranquilidade, espaço para lazer.	Segurança, falta de opções de lazer.	Uma praça.	Em algum outro bairro.	Não sei, não tenho certeza.
Alto da Glória	Segurança, tranquilidade, espaço para lazer.	Segurança, falta de opções de lazer.	Uma praça.	Em algum outro bairro.	Não sei, não tenho certeza.
Alto da Glória	Segurança, tranquilidade, espaço para lazer.	Segurança, falta de opções de lazer.	Uma praça.	Em algum outro bairro.	Não sei, não tenho certeza.
Alto da Glória	Segurança, tranquilidade, espaço para lazer.	Segurança, falta de opções de lazer.	Uma praça.	Em algum outro bairro.	Não sei, não tenho certeza.
Alto da Glória	Segurança, tranquilidade, espaço para lazer.	Segurança, falta de opções de lazer.	Uma praça.	Em algum outro bairro.	Não sei, não tenho certeza.

"Como você imagina sua cidade daqui 10 anos?"

- Melhor e mais desenvolvida;
- Que tenha crescido e prosperado;
- Com mais lojas e empregos;
- Mais praças.

Conferência Pública II

Legislação Urbanística Municipal

**LEI COMPLEMENTAR 048/2009
PLANO DIRETOR DE TANGARÁ**

TÍTULO I – CONCEITUAÇÃO, OBJETIVOS E DIRETRIZES URBANÍSTICAS

TÍTULO II – POLÍTICA DE DESENVOLVIMENTO SÓCIO-ECONÔMICO
Do Programa de Fortalecimento da Indústria e Comércio
Do Programa de Fortalecimento da Agropecuária
Do Programa de Fortalecimento do Turismo
Do Programa de Fortalecimento da Educação, Cultura, Esporte e Lazer

TÍTULO III – POLÍTICA DE DESENVOLVIMENTO FÍSICO-TERRITORIAL
Do Programa de Uso e Ocupação do Solo
- Do Zoneamento
- Das Macrozonas
- Das Áreas de Recreação e Estacionamento
- Da Classificação e Relação dos Usos do Solo
- Dos Recuos e Afastamentos
- Dos Alvarás

Do Programa de Parcelamento do Solo
- Das Áreas Parceláveis e Não Parceláveis
- Dos Requisitos Urbanísticos
- Das Vias de Circulação
- Das Quadras e Lotes
- Da Consulta Prévia
- Do Anteprojeto de Loteamento
- Do Projeto de Loteamento

- Do Projeto de Desmembramento e Remembramento
- Da Aprovação e do Registro de Loteamento
- Das Sanções

Do Programa de Transporte e Mobilidade Urbana
Do Programa de Qualificação Ambiental
Do Programa de Habitação
Do Programa de Infra-estrutura Urbana
Da Transferência do Direito de Construir
Do IPTU Progressivo no Tempo
Do Estudo de Impacto de Vizinhança
Da Outorga Onerosa do Direito de Construir
Do Direito de Preempção

TÍTULO IV - POLÍTICA DE GESTÃO PÚBLICA URBANA

PROPOSTA - PLANO DIRETOR DE TANGARÁ

TÍTULO I – DAS DISPOSIÇÕES GERAIS

TÍTULO II – DAS POLÍTICAS E DOS PLANOS SETORIAIS URBANOS E AMBIENTAIS
Capítulo I – das disposições gerais
Capítulo II – da política municipal de desenvolvimento urbano
Capítulo III – do plano de mobilidade urbana
Capítulo IV – da política municipal de proteção e defesa civil
Capítulo V – da política ambiental
Capítulo VI – do plano de habitação de interesse social
Capítulo VII – da política de regularização fundiária
Capítulo VIII – da política municipal de desenvolvimento e valorização da identidade
Capítulo IX – da política municipal de desenvolvimento social

TÍTULO III – DOS INSTRUMENTOS URBANÍSTICOS
Capítulo I – das disposições gerais
Capítulo II – da arrecadação de bens abandonados
Capítulo III – Concessão de direito real de uso
Capítulo IV – Concessão de uso e especial para fins de moradia
Capítulo V – Usucapião especial de imóvel urbano
Capítulo VI – Regularização fundiária
Capítulo VII – do direito de preempção
Capítulo VIII – do direito de superfície
Capítulo IX – da outorga onerosa do direito de construir
Capítulo X – da outorga onerosa da alteração de uso
Capítulo XI – da transferência do direito de construir
Capítulo XII – das operações urbanas consorciadas
Capítulo XIII – do parcelamento, edificação ou utilização de compulsórios
Capítulo XIV – do IPTU progressivo no tempo
Capítulo XV – da desapropriação com pagamento em títulos da dívida pública
Capítulo XVI – do consórcio imobiliário
Capítulo XVII – do estudo de impacto de vizinhança
Capítulo XVIII – Estudo de impacto ambiental
Capítulo XIX – dos incentivos urbanísticos
Capítulo XX – do projeto de intervenção urbanística
Capítulo XXI – dos projetos especiais


TÍTULO IV – DAS NORMAS DE USO, OCUPAÇÃO E PARCELAMENTO DO SOLO
TÍTULO V – DO SISTEMA DE GESTÃO DEMOCRÁTICA
TÍTULO VI – DAS DISPOSIÇÕES FINAIS E TRANSITÓRIAS

Anexos
Macrozoneamento
Zoneamento - áreas xxxx



SLIDES DE APRESENTAÇÃO CONFERÊNCIA PÚBLICA 2

Conferência Pública II



Diagnóstico Socioambiental

Quadro 1: Aspectos Gerais e Históricos de Tangará.

Aspectos Gerais e Históricos	
Localização – Mesorregião IBGE	Oeste Catarinense
Associação de Municípios	AMMOC – Associação dos Municípios do Meio Oeste Catarinense
Secretaria de Desenvolvimento Regional de SC	SDR – Videira
Área Territorial (Km²)	388,075
Distância da Capital (Km)	346
Altitude (m)	641
Densidade demográfica 2010 (hab/Km²)	22,29
Data da Fundação	30 de dezembro de 1948
Colonização	Italiana e alemã


Fontes: SEBRAE, 2013 – IBGE- 2016.

Quadro 2: População residente por situação do domicílio em Tangará.

Município	Situação do domicílio	Ano						
		Censo 1970	Censo 1980	Censo 1991	Contagem 1996	Censo 2000	Contagem 2007	Censo 2010
Tangará - SC	Urbana	2.933	3.178	4.083	4.220	4.233	4.562	4.984
	Rural	10.380	8.466	7.750	6.725	4.521	3.818	3.690
	Total	13.313	11.644	11.833	10.945	8.754	8.380	8.674

Fonte: IBGE, 2010.

Conferência Pública II



Diagnóstico Socioambiental

MOBILIDADE URBANA

Quadro 43: Frota Municipal de Tangará.

Frota Municipal	Anos		
	2005	2010	2015
Automóvel	1.795	2.406	3.037
Caminhão	311	378	446
Caminhão trator	27	41	63
Caminhonete	141	370	667
Camioneta	0	120	170
Micro-ônibus	3	10	14
Motocicleta	505	833	983
Motoneta	17	118	161
Ônibus	30	36	46
Outros	0	56	94
Utilitário	0	7	30
Trator de rodas	0	4	10
Total	2.829	4.379	5.721

Fonte: IBGE, 2016

Em 10 anos a frota dobrou!



SLIDES DE APRESENTAÇÃO CONFERÊNCIA PÚBLICA 2


Conferência Pública II


Diagnóstico do Bairro

Sóque




Fonte: Google, 2018

Territorial	<ul style="list-style-type: none"> ✓ A área territorial do bairro é de 90,897 ha. ✓ O bairro possui 168 domicílios e 503 habitantes. ✓ Possui característica parcialmente urbana com características agrícolas. ✓ Rota de fuga da área com risco de inundação através da rua sem denominação com acesso à rua Francisco Nardi.
Restrição	<ul style="list-style-type: none"> ✓ Possui áreas de preservação permanente próximos a cursos d'água, com faixas de: 50, 30 e 15 metros e linha férrea. ✓ Possui área de interesse ecológico. ✓ Existem áreas de alto risco de inundação.
Infraestrutura	<ul style="list-style-type: none"> ✓ A rede de abastecimento de água através de rede geral contempla 99,40 %, e 0,60 % sendo por outras formas. ✓ Apresenta 65,48 % do esgoto através de fossa séptica. ✓ Sobre os resíduos, 99,40 % do lixo é coleta, restando 0,60 % com outro destino. ✓ Ausência de calçamento e acessibilidade.
Equipamentos	<ul style="list-style-type: none"> ✓ Neste bairro está a sede do Corpo de Bombeiros Militar. ✓ Na saúde, possui uma clínica ambulatorial. ✓ Possui um cemitério municipal. ✓ Não há equipamentos de segurança.
Uso do Solo	<ul style="list-style-type: none"> ✓ Está inserido no seu zoneamento em oito zonas: <ul style="list-style-type: none"> - Zona de interesse agrícola (ZIA); - Zona mista diversificada (ZMD); - Zona residencial predominante 1, 2 e 3 (ZRP1, ZRP2 e ZRP3); - Zona de interesse social (ZIS); - Zona de interesse industrial (ZII); - Zona de uso limitado (ZUL). ✓ A taxa de ocupação do bairro é 2,99 habitantes por domicílio. ✓ A densidade demográfica é 5,533 hab/ha.
Socioeconômico	<ul style="list-style-type: none"> ✓ A renda por domicílio é de até R\$ 2.093,26. ✓ Possui 01 residências está em áreas com alto risco de inundação e aproximadamente 20 em áreas de preservação permanente.


Conferência Pública II

Diagnóstico do Bairro

Alto da Glória

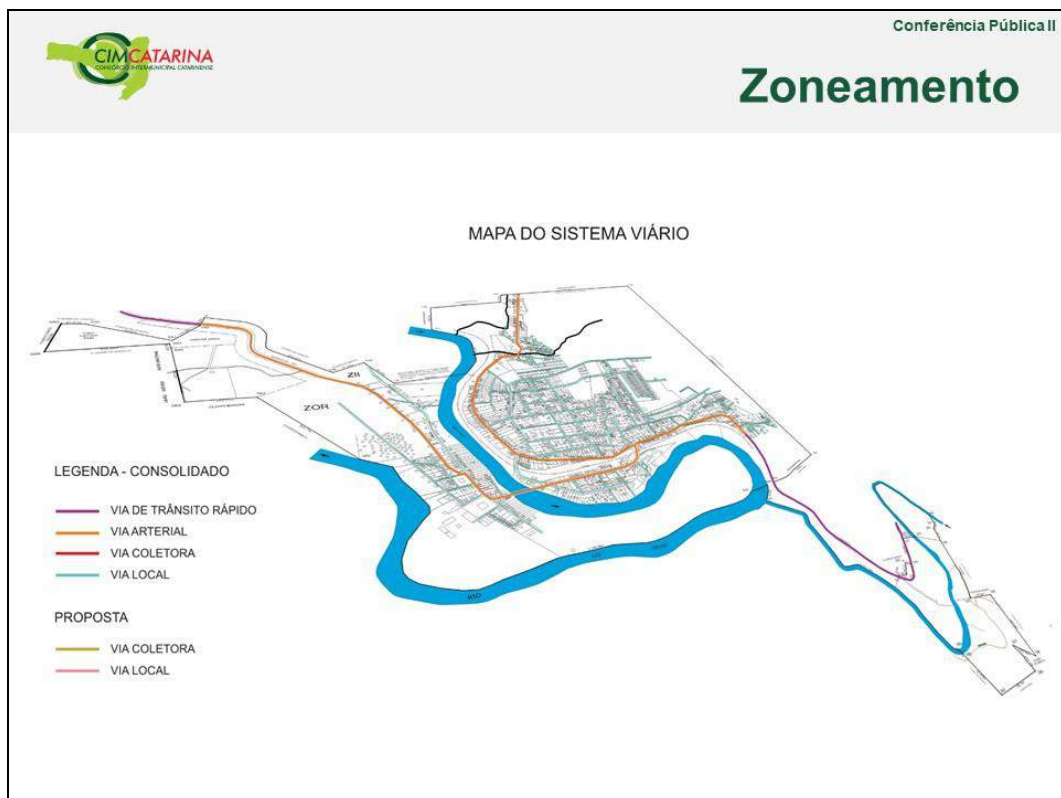


Fonte: Google, 2018

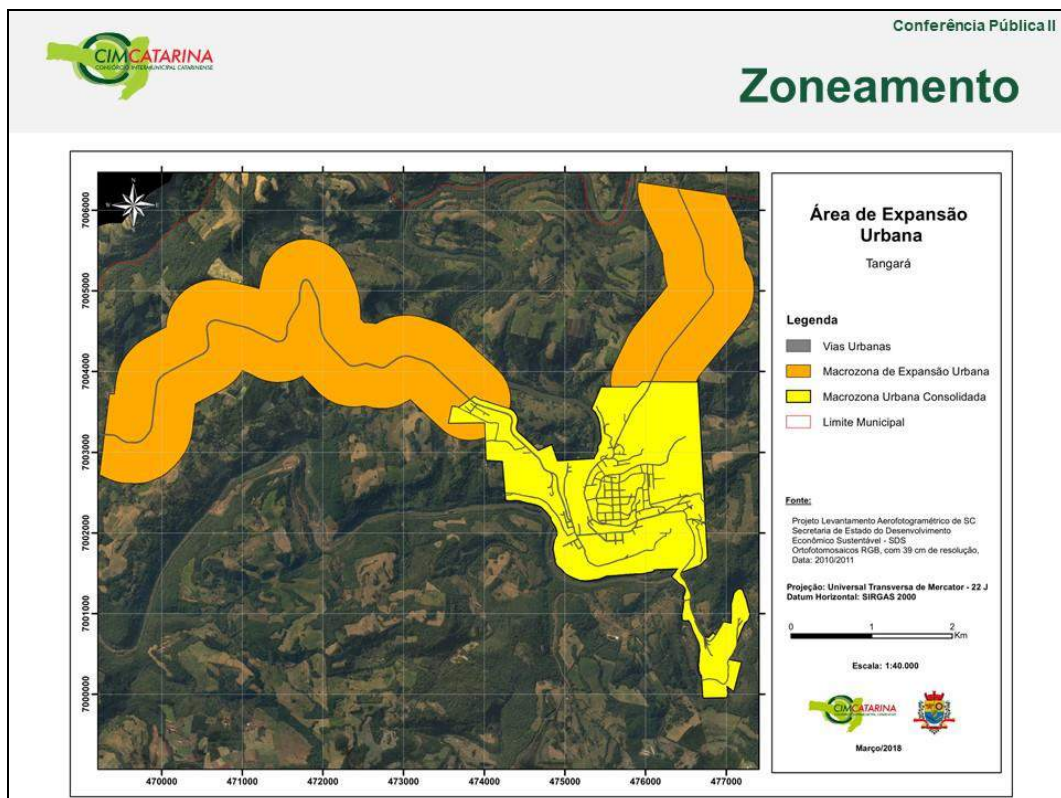
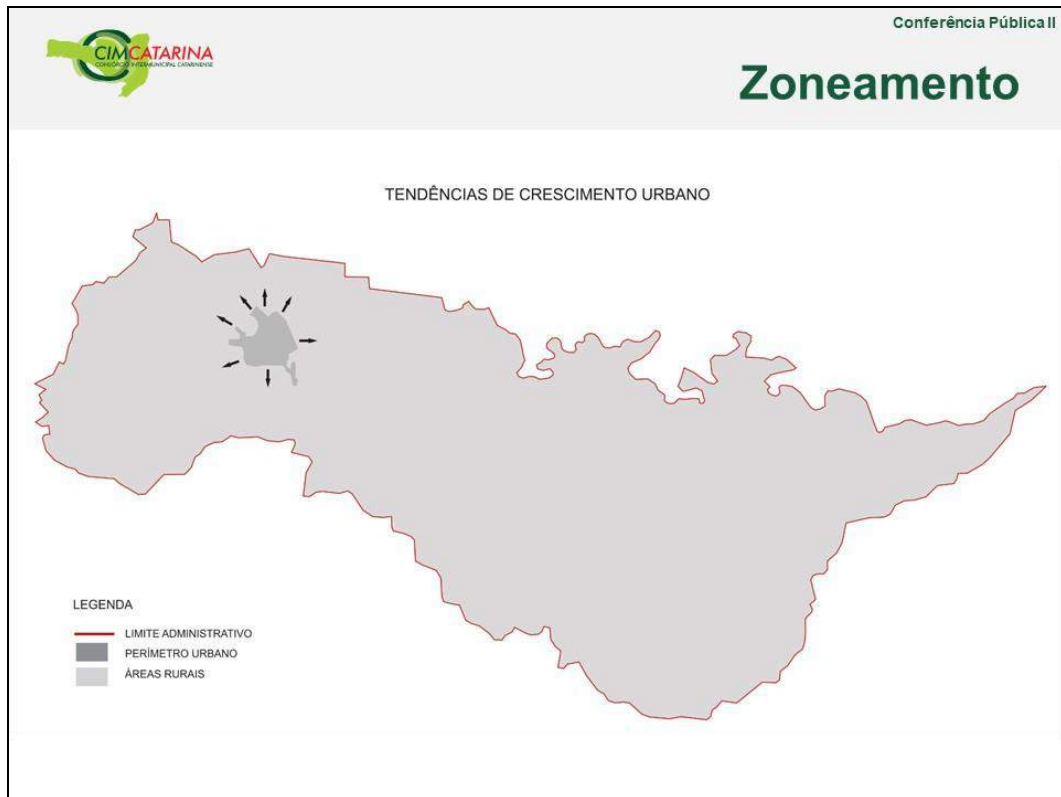
Territorial	<ul style="list-style-type: none"> ✓ A área territorial do bairro é de 26,438 ha. ✓ O bairro possui 239 domicílios e 881 habitantes. ✓ Possui característica totalmente urbana.
Restrição	<ul style="list-style-type: none"> ✓ Não possuem restrições ambientais nem de risco.
Infraestrutura	<ul style="list-style-type: none"> ✓ A rede de abastecimento de água através de rede geral contempla 100 %. ✓ Apresenta 73,38 % do esgoto através de fossa séptica. ✓ Sobre os resíduos, 100 % do lixo é coleta. ✓ O esgoto pluvial desemboca diretamente nas vias. ✓ As vias e as calçadas são na sua maioria largas, porém não possui acessibilidade. Além de muitas residências não possuírem calçada. ✓ Existem calçadas com obstrução de materiais de construção e lixos, além de postes elétricos, árvores e placas de sinalização. Algumas possuem rampas sem a passagem para o pedestre. ✓ Parte das vias são pavimentadas e outra parte são de paralelepípedo.
Equipamentos	<ul style="list-style-type: none"> ✓ Em relação a educação o bairro contém 01 escola pública, atendendo: ensino regular, pré-escola, fundamental e EJA – fundamental e 01 CEI, atendendo: ensino regular, creche (0 a 3 anos) e pré-escola (4 a 5 anos). ✓ Não há equipamentos de segurança.
Uso do Solo	<ul style="list-style-type: none"> ✓ Está inserido numa zona predominantemente residencial. ✓ A taxa de ocupação do bairro é 3,01 habitantes por domicílio. ✓ A densidade demográfica é 33,32 hab/ha.
Socioeconômico	<ul style="list-style-type: none"> ✓ A renda por domicílio é de até R\$ 2.611,41.



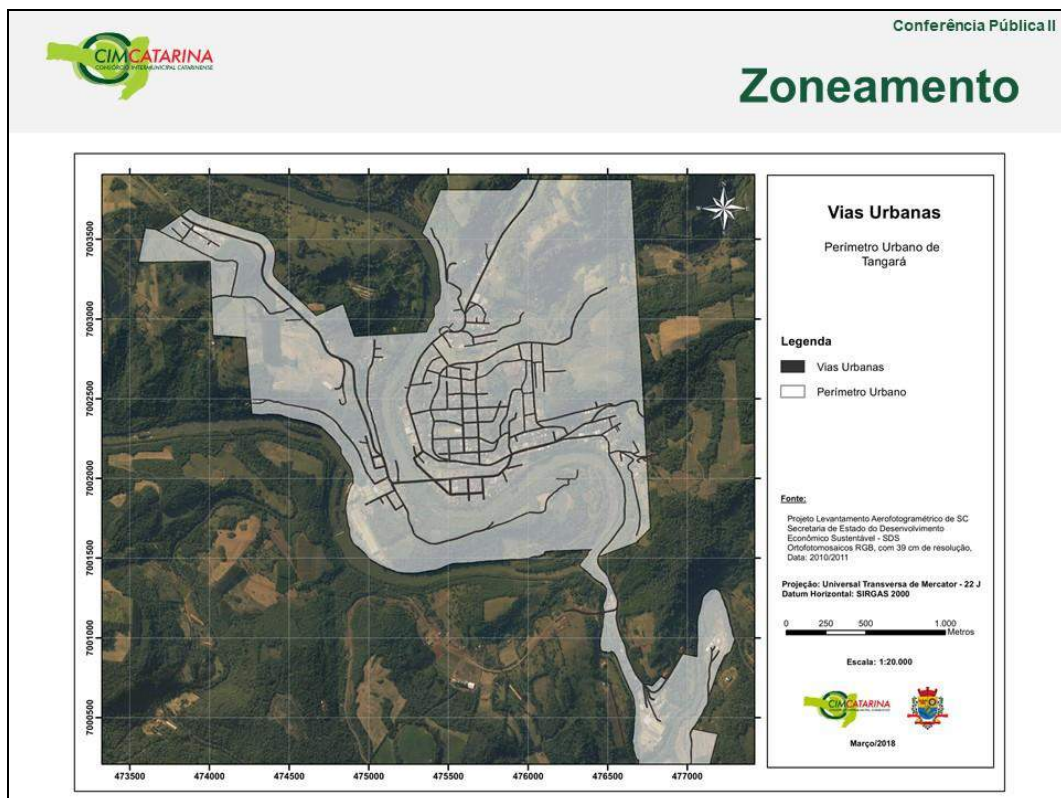
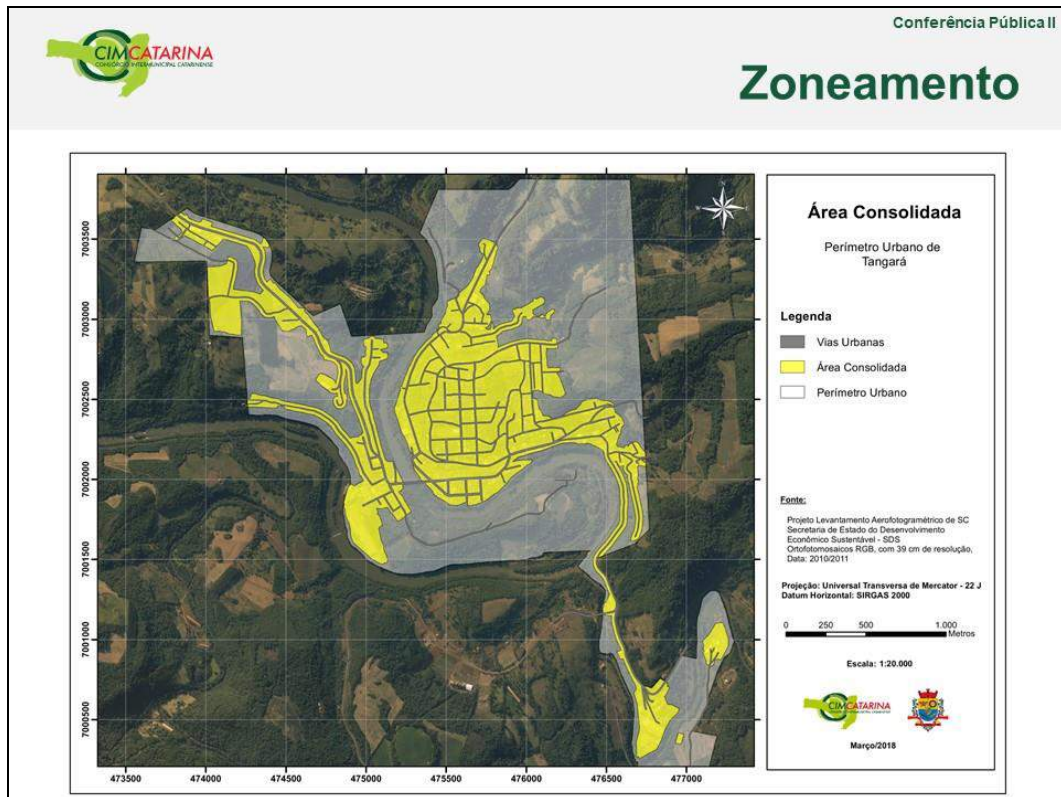
SLIDES DE APRESENTAÇÃO CONFERÊNCIA PÚBLICA 2



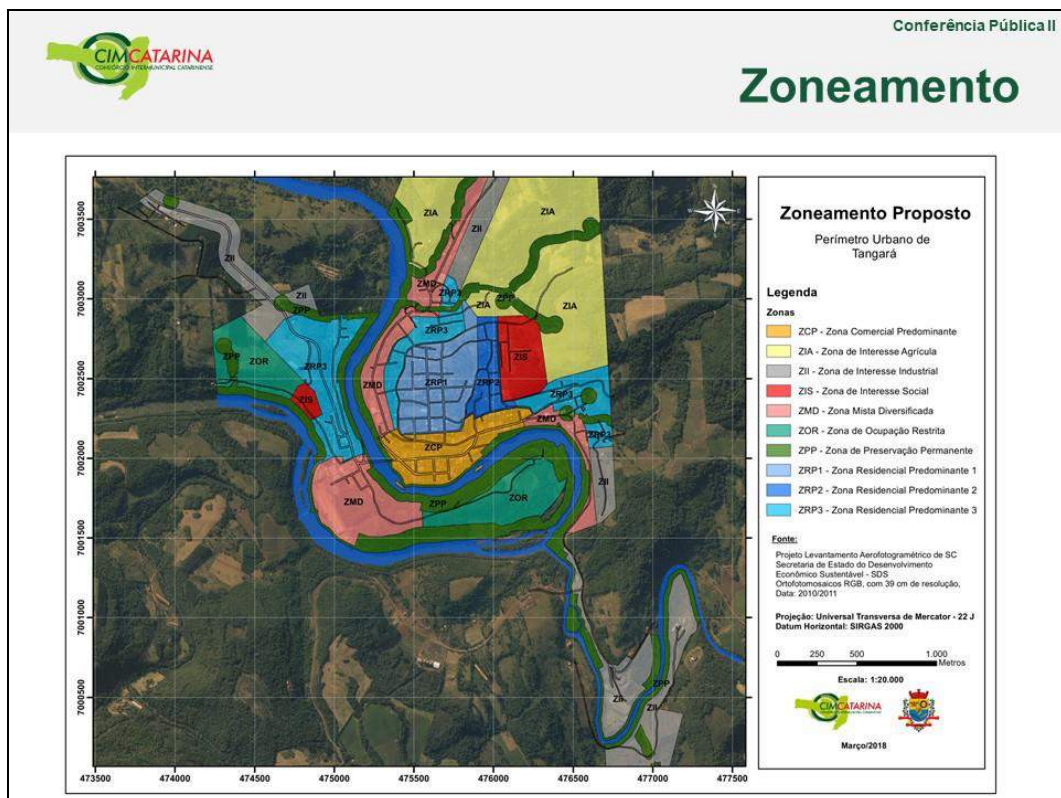
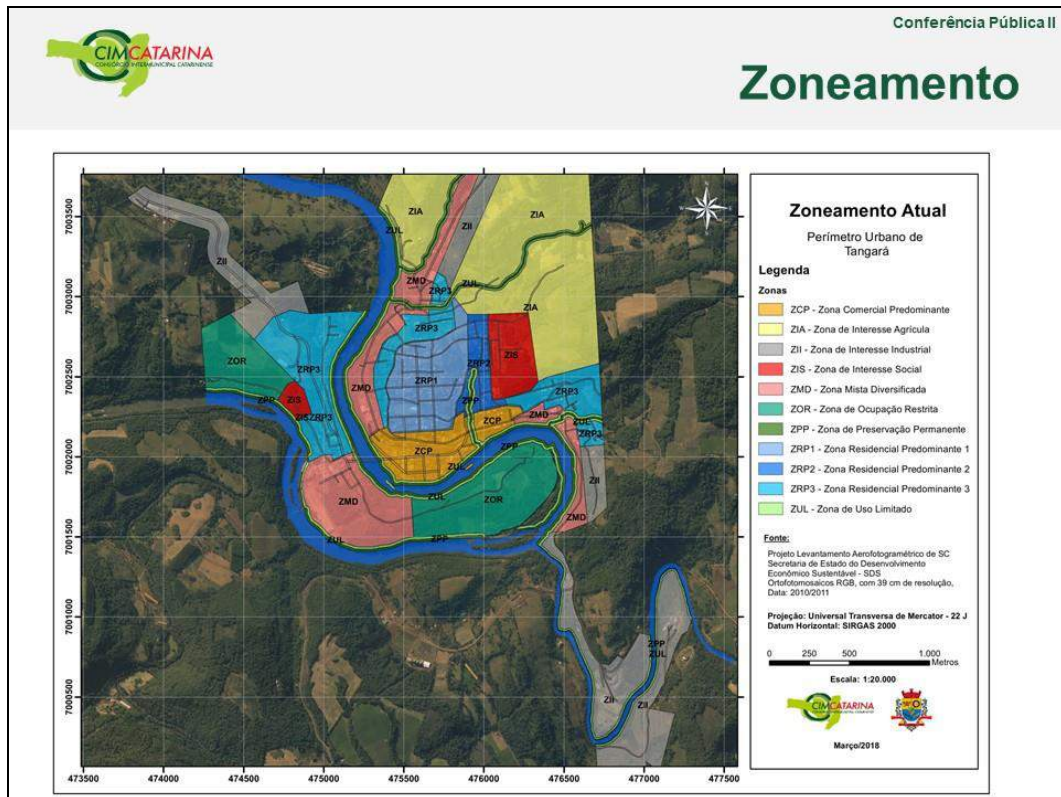
SLIDES DE APRESENTAÇÃO CONFERÊNCIA PÚBLICA 2



SLIDES DE APRESENTAÇÃO CONFERÊNCIA PÚBLICA 2



SLIDES DE APRESENTAÇÃO CONFERÊNCIA PÚBLICA 2



SLIDES DE APRESENTAÇÃO CONFERÊNCIA PÚBLICA 2

Conferência Pública II

Zoneamento

Proposta de uso da tabela CNAE:

- Em relação ao uso solo urbano será adotado a tabela do CNAE (Classificação Nacional de Atividades Econômicas);
- A CNAE é uma forma de padronizar os códigos de atividades econômicas do país, serve para enquadrar uma empresa nos múltiplos órgãos tributários;
- A proposta é que ela seja usada como um instrumento de controle para o município em relação ao uso do solo urbano;
- O código da CNAE deverá ser informado no momento da análise de viabilidade, ele estará disponível na tabela de usos do plano diretor;
- Haverá a separação das tabelas de uso e ocupação do solo e também adequação de nomenclaturas.

ATUAL
Permitidos: sem restrições de uso
Permissíveis: com restrições de uso
Proibidos: sem permissão

↓

PROPOSTA
Adequado: sem restrições de uso
Adequado c/ limites: com restrições de uso
Proibidos: sem permissão

↓

A nova proposta incluirá nos adequados com limites, os parâmetros a serem adotados para que atenda os requisitos para análise de viabilidade.

Conferência Pública II

Zoneamento

TABELA DE USOS - SEGUNDO PLANO DIRETOR VIGENTE

USOS SEGUNDO CNAE		USO TABELA ATUAL	ZCP	ZMD	ZII	ZRP1	ZR
0	Residências Unifamiliares	1	A.X.3.4	A	P	A	-
	Residências Multifamiliares	2	A.3.4	A	P	A	-
	Conjuntos Habitacionais de Baixa Renda	3	P	P	P	P	-
AGRICULTURA, PESQUISA, PRODUÇÃO FLORESTAL, PISCICULTURA E AQUICULTURA							
A	01.6 0162-8-99	Serviços de hospedagem de animais de curto tempo	5b	A.X.3.4	A	P	P
	02.1 02-10-1-08	Produção de carvão vegetal (Floresta plantada)	21	P	P	A	P
	02.2 02-20-0-02	Produção de carvão vegetal (Floresta nativa)	22	P	P	A	P
INDÚSTRIAS EXTRATIVAS							
INDÚSTRIAS DE TRANSFORMAÇÃO							
	10.1 10-11-2-01	Abate e fabricação de produtos de carne	22	P	P	A	P
	10.11-2-02	Secagem e salga de couros e peles de bovinos	22	P	P	A	P
	10.11-2-03	Secagem e salga de couros e peles de equinos	22	P	P	A	P
	10.11-2-03	Secagem e salga de couros e peles de caprinos	22	P	P	A	P
	10.5	Laticínios	22	P	P	A	P
	10.6	Moagem, fabricação de produtos amiláceos e de alimentos para animais	21	P	P	A	P
	10.64-0	Fabricação de alimentos para animais	22	P	P	A	P
	10.8	Torrificação e moagem de café	21	P	P	A	P
	10.9-0-0	Fabricação de massas alimentícias	20	P	A	A	P
	10.94-0-0	Fabricação de fermentos e leveduras	21	P	P	A	P
FABRICAÇÃO DE BEBIDAS							
11	11.1	Fabricação de bebidas alcoólicas	21	P	P	A	P
	11.2	Fabricação de bebidas não-alcoólicas	21	P	P	A	P
13	13.2	Tecelagem, exceto malhas	21	P	P	A	P
14	14.1	Confecção de artigos do vestuário e acessórios	20	P	A	A	P

MICROZONAS	ZONAS
ZCP - Zona Central Padronizada	
ZMD - Zona Meio Desenvolvida	
ZII - Zona de Interesse Industrial	
ZRP1 - Zona Residencial Padronizada 1	
ZRP2 - Zona Residencial Padronizada 2	
ZRP3 - Zona Residencial Padronizada 3	
ZR - Zona Residência Social	
ZA - Zona de Interesse Agrícola	
ZPP - Zona de Preservação Permanente	
ZOR - Zona de Ocupação com Restrição	
ZUL - Zona de Uso Lúdico	
MR - MR - MACROZONA RURAL	
MEU - MEU - MACROZONA DE EXPANSÃO URBANA	


DADOS COLETADOS DA TABELA DE USO ATUAL		ZONAS
1	EIV- estudo de impacto de vizinhança	ZII, ZCP, MEU
2	Programa de incentivo para investimento de infraestrutura para fortalecimento do turismo rural	MR
3	Nesta Zona será implantado o passeio público padronizado	ZCP
4	Nesta Zona será implantado o programa de incentivo para construções de alvenaria.	ZCP
5	Nesta Zona fica proibido a instalação de rede e/ou tratamento de esgoto	ZUL
6	Toda atividade destinada a agricultura e criação de animais para a subsistência	ZOR
7	Toda atividade destinada a agricultura a subsistência	ZIA

ADEQUAÇÃO DAS ÁREAS	NOME ATUAL
P	Proibido
A	Adequado
A-X	Adequado com Limitações
E	Especial



SLIDES DE APRESENTAÇÃO CONFERÊNCIA PÚBLICA 2

Conferência Pública II




Zoneamento

MACROZONAS	ZONAS	TESTADA	ÁREA IMBMA	RECUOS				TAXA DE OCUPAÇÃO			ÍNDICE DE APROVEITAMENTO			GABARITO	TAXA DE PERMEABILIZAÇÃO		OBS.
				FRONTAL	LATERAL	FUNDOS	PASSADO	T0	MÍNIMO	BÁSICO	MÁXIMO	T1	T2				
															TAXA DE OCUPAÇÃO	ÍNDICE DE APROVEITAMENTO	
NO MUNICÍPIO URBANO	ZCP	12,00 m	360,00 m²	Comercial + Lateral Residencial + 3,00 m	1,50 m	1,50 m	Comercial + 1,50 m	Comercial + 90% / Residencial + 80%	1,5	3,0	7,5	Térreo mais 2 Pavimentos	20%	24,5			
	ZMD	12,00 m	360,00 m²	Comercial + Lateral Residencial + 3,00 m	1,50 m	1,50 m	Comercial + 1,50 m	Comercial + 90% / Residencial + 80%	0,8	3,2	5,1	Térreo mais 4 Pavimentos	20%	24,6			
	ZI	24,00 m	1440,00 m²	5,00 m	—	—	—	70%	—	—	2,1	Térreo mais 2 Pavimentos	20%	1,4			
	ZRP 1	12,00 m	360,00 m²	3,00 m	1,00 m se houver abertura	1,00 m se houver abertura	1,00 m	80%	0,6	2,5	4,8	Térreo mais 2 Pavimentos	20%	24,6			
	ZRP 2	12,00 m	360,00 m²	3,00 m	1,00 m se houver abertura	1,00 m se houver abertura	1,00 m	60%	0,6	1,8	3,6	Térreo mais 2 Pavimentos	20%	2,78			
	ZRP 3	12,00 m	360,00 m²	3,00 m	1,00 m se houver abertura	1,00 m se houver abertura	1,00 m	80%	—	—	1,8	Térreo mais 2 Pavimentos	20%	1,4			
	ZR	18,00 m	290,00 m²	3,00 m	1,00 m	1,00 m	1,00 m	50%	—	—	1	Térreo mais 1 pavimento	20%	1,4			
	ZR	26,00 m	1260,00 m²	10,00 m	—	—	—	25%	—	—	0,3	Térreo mais 1 pavimento	50%	4			
	ZRP	—	—	—	—	—	—	—	—	—	—	—	—	100%	3		
	ZCR	26,00 m	1260,00 m²	5,00 m	—	40% de área verde	—	30%	—	0,6	—	Térreo mais 1 pavimento	—	4			
	ZUL	12,00 m	180,00 m²	3,00 m	1,00 m	3,0 m	1,00 m	40%	—	—	0,3	Térreo mais 2 Pavimentos	50%	8			
	MR	MR	—	—	10,00 de afastamento municipal	—	—	—	—	—	—	—	—	—	—		
	MEU	MEU	12,00 m	360,00 m²	—	—	—	—	—	—	—	—	—	—	1		

DADOS COLETADOS DA TABELA DE OCUPAÇÃO ATUAL		ZONAS
1	Direito de preempção de 5 anos	ZR, ZI, MEU
2	Imposto predial territorial urbano progressivo no tempo	ZCP, ZMD, ZRP1
3	Transferência no direito de construir	ZRP
4	Zona terá recuo mínimo de 1,50m, quando os lotes forem menores de 300,00 m².	ZCR, ZIS, ZI, ZCP, ZMD, ZIA, ZRP1, ZRP2, ZRP3
5	Outorga onerosa do direito de construir, podendo construir até 12 pavimentos	ZCP
6	Outorga onerosa do direito de construir, podendo construir até 8 pavimentos	ZMD, ZRP1
7	Outorga onerosa do direito de construir, podendo construir até 6 pavimentos	ZRP2
8	Outorga onerosa do direito de construir sobre toda área construída, sendo a geração destes recursos para adoção de medidas compensatórias à degradação ambiental	ZUL
9	Nesta Zona parte da Rua Boa Vista terá recuo frontal mínimo de 1,5 m devido sua topografia acidentada.	ZRP2
10	Nesta Zona parte da Rua São Paulo e Rua Júlio Fuganti terá recuo frontal mínimo de 1,5 m devido sua topografia acidentada.	ZRP3

Conferência Pública II



Proposta Plano Diretor

- Revisão dos parâmetros urbanísticos instituídos no Plano Diretor atual:
 - Taxa de Permeabilidade;
 - Taxa de Ocupação;
 - Usos e Ocupação do solo;
 - Índices de Aproveitamento;
 - Zoneamentos.
- Instituir através dos instrumentos urbanísticos diretrizes para a implementação de leis específicas, como:
 - Regularização Fundiária;
 - Estudo de Impacto de Vizinhança;
 - Estudo de Impacto Ambiental;
 - Regras para novos loteamentos;
 - Dentre outros.
- Proposta de utilização da tabela CNAE para aprovação de projetos;
- Unificar o zoneamento de usos com a tabela CNAE;
- Instituir análise prévia para construções em áreas Urbanas e Rurais;
- Através do zoneamento, estabelecer diretrizes balizadoras para:
 - Área destinada ao polo industrial (pequeno, médio e grande porte);
 - Áreas de lazer;
 - Reavaliar as zonas de estacionamentos na área central do município;
 - Elaborar o trajeto de Ciclovias e/ou ciclofaixas.




SLIDES DE APRESENTAÇÃO CONFERÊNCIA PÚBLICA 2


Conferência Pública II

Proposta Plano Diretor

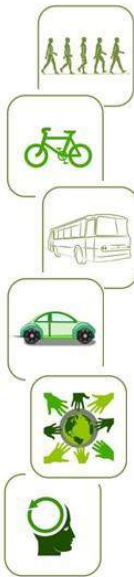
- Através de Programas de ações de:
 - Incentivo à arborização em calçadas e áreas públicas;
 - Incentivo a criação do Programa de zoonoses;
 - Incentivos fiscais;
 - Padronização de Mobiliário urbano (lixeiras, dentre outros);
 - Implantação e adequação dos passeios públicos conforme normas técnicas de acessibilidade;
 - Ações para educação cultural;
 - Criação de centro cultural;
 - Melhoramento do acesso ao Salto do Goes e ao Morro Agudo.
- Através de Programas de Fortalecimento:
 - Promover incentivos para as novas construções que buscarem a identidade histórica do município;
 - Potencializar o turismo no município;
 - Fortalecimento comercial do município e sua economia local;
 - Criação de órgão responsável pelo patrimônio paisagístico, cultural e artístico;
 - Fortalecer a Identidade Cultural do Município.




Conferência Pública II

Proposta Mobilidade Urbana

- A lei contemplará diretrizes, ações prioritárias e metas com o intuito de:
 - Instaurar o desenvolvimento sustentável;
 - Estabelecer eixos de transportes coletivos e individuais, com suas respectivas prioridades;
 - Estabelecer a hierarquia e tipologia viária;
 - Estudo sobre o Terminal de ônibus integrado;
 - Revitalização de pontos de ônibus;
 - Buscar a viabilização do acesso para todos, em zonas rurais e urbanas.
- Através de Programas de ações:
 - Buscar incentivos para a melhoria do Transporte coletivo;
 - Adequação dos passeios públicos conforme normas técnicas de acessibilidade;
 - Propor implantação de bicicletários;
 - Ações para a conscientização da população sobre os princípios e objetivos da mobilidade urbana sustentável.




SLIDES DE APRESENTAÇÃO CONFERÊNCIA PÚBLICA 2

Conferência Pública II



Plano de Mobilidade Urbana

ESTRUTURA DA LEI

- Transporte a pé
- Transporte por bicicleta
- Transporte coletivo
- Transporte motorizado individual público
- Transporte motorizado individual privado
- Desenvolvimento Sustentável

Considerando a realidade municipal e as análises técnicas serão elaboradas, na forma da lei específica, as diretrizes para a implementação conforme a viabilidade e necessidade local, os itens abaixo citados.

1. Objetivos
2. Diretrizes
3. Ações prioritárias
4. Instrumentos
5. Metas
6. Indicadores
7. Órgão Municipal Responsável
8. Observações
9. Padronização, Hierarquia e Tipologia das vias




  cimcatarina
www.cimcatarina.sc.gov.br

OBRIGADO!



SLIDES DE APRESENTAÇÃO CONFERÊNCIA PÚBLICA 2


Conferência Pública II

Fichas de contribuição

Contribuições (Fichas)

As fichas de consulta pública contém os seguintes tópicos a serem preenchidos a título de contribuição:

- Identificação do contribuinte;
- Tipo de proposta;
- Forma de manifestação (oral ou escrita).

FICHA DE INSCRIÇÃO

Nº

Instruções Gerais

I. O uso da palavra será por ordem de inscrição, para aqueles que optarem por exposição oral ou leitura pela mesa. II. Cada participante terá o prazo de 02 (dois) minutos para a manifestação. III. Os esclarecimentos e/ou respostas, quando solicitados, deverão ter duração máxima de 02 (dois) minutos. IV. O participante inscrito não poderá ceder o seu tempo para somar, ou mesmo, transferi-lo para outra pessoa. V. Somente será permitida a repetição do uso da palavra, após o esgotamento da lista de inscrições, desde que haja tempo hábil, de acordo com o exposto no item 1.3. VI. Manifestações ofensivas, personalizadas ou que desvirtuem do escopo da Conferência Pública Regional serão cerceadas e o inscrito perderá o direito à fala.

Identificação

Nome: _____ CPF: _____
 Endereço: _____
 Fone: () _____ E-mail: _____
 Residente no Município: Sim Não

Entidade que representa: (Se houver) _____

Indicação do dispositivo da Minuta do Anteprojeto de Lei a que se refere a sugestão: (número do artigo, anexo, mapa, outros) _____


Tipo de proposta:
 Esclarecimento Alteração Inclusão Exclusão

Texto da proposta:

Justificativa da proposta:

Indicação de anexação de documentos: (se for o caso) _____

A participação será:
 Oral Lida pela mesa Somente entrega da escrita de proposta





APÊNCIDE IV – CONTRIBUIÇÕES



CONTRIBUIÇÕES

FICHA DE INSCRIÇÃO

Nº

Instruções Gerais

I. O uso da palavra será por ordem de inscrição, para aqueles que optarem por exposição oral ou leitura pela mesa. II. Cada participante terá o prazo de 02 (dois) minutos para a manifestação; III. Os esclarecimentos e/ou respostas, quando solicitados, deverão ter duração máxima de 02 (dois) minutos. IV. O participante inscrito não poderá ceder o seu tempo para somar, ou mesmo, transferi-lo para outra pessoa; V. Somente será permitida a repetição do uso da palavra, após o esgotamento da lista de inscrições, desde que haja tempo hábil, de acordo com o exposto no item 13. VI. Manifestações ofensivas, personalizadas ou que desvirtuem do escopo da Conferência Pública Regional serão cerceadas e o inscrito perderá o direito à fala.

Identificação

Nome: Livia Bordignon CPF: _____

Endereço: Bairro do Boque 27

Fone: () 88 512718 E-mail: _____

Residente no Município: Sim Não

Entidade que representa: (Se houver) Sim

Alarga Rua Jose Tomaz Igreja pra 10 M

Indicação do dispositivo da Minuta do Anteprojeto de Lei a que se refere a sugestão:
(número do artigo, anexo, mapa, outros)

Tipo de proposta:

Esclarecimento Alteração Inclusão Exclusão

Texto da proposta:


Casamento rua da Igrejinha

Justificativa da proposta:

Indicação de anexação de documentos: (se for o caso)

A participação será:

Oral Lida pela mesa Somente entrega da escrita de proposta



CONTRIBUIÇÕES

FICHA DE INSCRIÇÃO

Nº

Instruções Gerais

I. O uso da palavra será por ordem de inscrição, para aqueles que optarem por exposição oral ou leitura pela mesa. II. Cada participante terá o prazo de 02 (dois) minutos para a manifestação; III. Os esclarecimentos e/ou respostas, quando solicitados, deverão ter duração máxima de 02 (dois) minutos. IV. O participante inscrito não poderá ceder o seu tempo para somar, ou mesmo, transferi-lo para outra pessoa; V. Somente será permitida a repetição do uso da palavra, após o esgotamento da lista de inscrições, desde que haja tempo hábil, de acordo com o exposto no item 13. VI. Manifestações ofensivas, personalizadas ou que desvirtuem do escopo da Conferência Pública Regional serão cerceadas e o inscrito perderá o direito à fala.

Identificação

Nome: Atalio Boerling CPF: 38480662972

Endereço: Rua Manoel Pereira Berto

Fone: (1999273143) E-mail: _____

Residente no Município: Sim Não

Entidade que representa: (Se houver)

Coordenador da Comunidade

Indicação do dispositivo da Minuta do Anteprojeto de Lei a que se refere a sugestão:
(número do artigo, anexo, mapa, outros)

Tipo de proposta:

Esclarecimento Alteração Inclusão Exclusão

Texto da proposta:

balcamento na frente da
na subida entre a Paulhã e a
Igreja

Justificativa da proposta:

Indicação de anexação de documentos: (se for o caso)

A participação será:

Oral Lida pela mesa Somente entrega da escrita de proposta



CONTRIBUIÇÕES

FICHA DE INSCRIÇÃO

Nº

Instruções Gerais

I. O uso da palavra será por ordem de inscrição, para aqueles que optarem por exposição oral ou leitura pela mesa. II. Cada participante terá o prazo de 02 (dois) minutos para a manifestação; III. Os esclarecimentos e/ou respostas, quando solicitados, deverão ter duração máxima de 02 (dois) minutos. IV. O participante inscrito não poderá ceder o seu tempo para somar, ou mesmo, transferi-lo para outra pessoa; V. Somente será permitida a repetição do uso da palavra, após o esgotamento da lista de inscrições, desde que haja tempo hábil, de acordo com o exposto no item 13. VI. Manifestações ofensivas, personalizadas ou que desvirtuem do escopo da Conferência Pública Regional serão cerceadas e o inscrito perderá o direito à fala.

Identificação

Nome: Silvia Filby CPF: 37514172734
 Endereço: Joaquim Cavachio 119
 Fone: (49) 399613304 E-mail: _____
 Residente no Município: Sim Não

Entidade que representa: (Se houver)

Indicação do dispositivo da Minuta do Anteprojeto de Lei a que se refere a sugestão:
(número do artigo, anexo, mapa, outros)

Tipo de proposta:

Esclarecimento Alteração Inclusão Exclusão

Texto da proposta:

Arco de calçamento entre a
rua João Cavachio e a lateral do
parque da Igreja Nossa Senhora
apostólica


Justificativa da proposta:

Esta necessidade este acesso
para veículos e pedestres

Indicação de anexação de documentos: (se for o caso)

A participação será:

Oral Lida pela mesa Somente entrega da escrita de proposta





CONTRIBUIÇÕES

FICHA DE INSCRIÇÃO

Nº

Instruções Gerais

I. O uso da palavra será por ordem de inscrição, para aqueles que optarem por exposição oral ou leitura pela mesa. II. Cada participante terá o prazo de 02 (dois) minutos para a manifestação; III. Os esclarecimentos e/ou respostas, quando solicitados, deverão ter duração máxima de 02 (dois) minutos; IV. O participante inscrito não poderá ceder o seu tempo para somar, ou mesmo, transferi-lo para outra pessoa; V. Somente será permitida a repetição do uso da palavra, após o esgotamento da lista de inscrições, desde que haja tempo hábil, de acordo com o exposto no item 13. VI. Manifestações ofensivas, personalizadas ou que desvirtuem do escopo da Conferência Pública Regional serão cerceadas e o inscrito perderá o direito à fala.

Identificação

Nome: Alcides Zortea CPF: _____
 Endereço: Rua José Tomé e Igreja
 Fone: (49) 999.312536 E-mail: alcidezortea@hotmail.com
 Residente no Município: Sim Não

Entidade que representa: (Se houver)

Indicação do dispositivo da Minuta do Anteprojeto de Lei a que se refere a sugestão:
(número do artigo, anexo, mapa, outros)

Tipo de proposta:

Esclarecimento Alteração Inclusão Exclusão

Texto da proposta:


gostaria que fizesse calçamento na
rua minha rua. São apenas 50 metros
por 20 metros que estão pedindo.

Justificativa da proposta:

Indicação de anexação de documentos: (se for o caso)

A participação será:

Oral Lida pela mesa Somente entrega da escrita de proposta





CONTRIBUIÇÕES

FICHA DE INSCRIÇÃO

Nº

Instruções Gerais

I. O uso da palavra será por ordem de inscrição, para aqueles que optarem por exposição oral ou leitura pela mesa. II. Cada participante terá o prazo de 02 (dois) minutos para a manifestação; III. Os esclarecimentos e/ou respostas, quando solicitados, deverão ter duração máxima de 02 (dois) minutos. IV. O participante inscrito não poderá ceder o seu tempo para somar, ou mesmo, transferi-lo para outra pessoa; V. Somente será permitida a repetição do uso da palavra, após o esgotamento da lista de inscrições, desde que haja tempo hábil, de acordo com o expresso no item 13. VI. Manifestações ofensivas, personalizadas ou que desvirtuem do escopo da Conferência Pública Regional serão cerceadas e o inscrito perderá o direito à fala.

Identificação

Nome: Marina S.D. Kochan CPF: 991260449-5
 Endereço: Rua João Camacho
 Fone: (41) 353218033 E-mail: marina_sdk@hotmail.com
 Residente no Município: Sim Não

Entidade que representa: (Se houver)

SMS - Bo Saque

Indicação do dispositivo da Minuta do Anteprojeto de Lei a que se refere a sugestão:
(número do artigo, anexo, mapa, outros)

Tipo de proposta:

Esclarecimento Alteração Inclusão Exclusão

Texto da proposta:

Pavimentação da Rua João Camacho (Tronco morto)
Abertura de ruído Baixo Saque p/ Balneário
Transp. púb. horários p/ pontos Área de
projeto urbanizantes e calçadas (veredas)


Justificativa da proposta:

Facilidade de acesso.

Indicação de anexação de documentos: (se for o caso)

A participação será:

Oral Lida pela mesa Somente entrega da escrita de proposta





CONTRIBUIÇÕES

FICHA DE INSCRIÇÃO

Nº

Instruções Gerais

I. O uso da palavra será por ordem de inscrição, para aqueles que optarem por exposição oral ou leitura pela mesa. II. Cada participante terá o prazo de 02 (dois) minutos para a manifestação; III. Os esclarecimentos e/ou respostas, quando solicitados, deverão ter duração máxima de 02 (dois) minutos. IV. O participante inscrito não poderá ceder o seu tempo para somar, ou mesmo, transferi-lo para outra pessoa; V. Somente será permitida a repetição do uso da palavra, após o esgotamento da lista de inscrições, desde que haja tempo hábil, de acordo com o exposto no item 13. VI. Manifestações ofensivas, personalizadas ou que desvirtuem do escopo da Conferência Pública Regional serão cerceadas e o inscrito perderá o direito à fala.

Identificação

Nome: Nei A. Almeida CPF: 86830546995
 Endereço: Soarito, Curitiba, Tangará
 Fone: () 999006869 E-mail: _____
 Residente no Município: Sim Não

Entidade que representa: (Se houver) Veredora

Indicação do dispositivo da Minuta do Anteprojeto de Lei a que se refere a sugestão:
(número do artigo, anexo, mapa, outros)

Tipo de proposta:

Esclarecimento Alteração Inclusão Exclusão

Texto da proposta:


pedido melhorias nas
coletas de lixo do Ges

Justificativa da proposta:

Indicação de anexação de documentos: (se for o caso)

A participação será:

Oral Lida pela mesa Somente entrega da escrita de proposta





CONTRIBUIÇÕES

FICHA DE INSCRIÇÃO

Nº

Instruções Gerais

I. O uso da palavra será por ordem de inscrição, para aqueles que optarem por exposição oral ou leitura pela mesa. II. Cada participante terá o prazo de 02 (dois) minutos para a manifestação; III. Os esclarecimentos e/ou respostas, quando solicitados, deverão ter duração máxima de 02 (dois) minutos. IV. O participante inscrito não poderá ceder o seu tempo para somar, ou mesmo, transferi-lo para outra pessoa; V. Somente será permitida a repetição do uso da palavra, após o esgotamento da lista de inscrições, desde que haja tempo hábil, de acordo com o exposto no item 13. VI. Manifestações ofensivas, personalizadas ou que desvirtuem do escopo da Conferência Pública Regional serão cerceadas e o inscrito perderá o direito à fala.

Identificação

Nome: Sabot, Maria Demétria CPF: _____

Endereço: Rua Beirani, const. 175

Fone: (47) 3532 9009 E-mail: _____

Residente no Município: Sim Não

Entidade que representa: (Se houver)

Melhor Idade Idosos

Indicação do dispositivo da Minuta do Anteprojeto de Lei a que se refere a sugestão:
(número do artigo, anexo, mapa, outros)

Tipo de proposta:

Esclarecimento Alteração Inclusão Exclusão

Texto da proposta:

Asfalto que Melhorar, o calçamento que está
em péssimo estado na rua Beirani, const. Subida
San Paulo e presença de lixeiras na rodovia
e um comércio que já foi pedido

Justificativa da proposta:

Melhorar no calçamento e luz e comércio na
rodovia -
Lixeiras

Indicação de anexação de documentos: (se for o caso)

A participação será:

Oral Lida pela mesa Somente entrega da escrita de proposta



CONTRIBUIÇÕES

FICHA DE INSCRIÇÃO

Nº

Instruções Gerais

I. O uso da palavra será por ordem de inscrição, para aqueles que optarem por exposição oral ou leitura pela mesa. II. Cada participante terá o prazo de 02 (dois) minutos para a manifestação; III. Os esclarecimentos e/ou respostas, quando solicitados, deverão ter duração máxima de 02 (dois) minutos. IV. O participante inscrito não poderá ceder o seu tempo para somar, ou mesmo, transferi-lo para outra pessoa; V. Somente será permitida a repetição do uso da palavra, após o esgotamento da lista de inscrições, desde que haja tempo hábil, de acordo com o exposto no item 13. VI. Manifestações ofensivas, personalizadas ou que desvirtuem do escopo da Conferência Pública Regional serão cerceadas e o inscrito perderá o direito à fala.

Identificação

Nome: Roberto C. Colfari CPF: 682.86.0829-15

Endereço: Trilha São Paulinho

Fone: (49) 35 32 23 10 E-mail: _____

Residente no Município: Sim Não

Entidade que representa: (Se houver)

Indicação do dispositivo da Minuta do Anteprojeto de Lei a que se refere a sugestão:
(número do artigo, anexo, mapa, outros)


Tipo de proposta:
 Esclarecimento Alteração Inclusão Exclusão

Texto da proposta:
Passou um problema sério de enchimentos
e drenagem de água da chuva.
Problema com esgoto da Coab.

Justificativa da proposta:

Indicação de anexação de documentos: (se for o caso)

A participação será:
 Oral Lida pela mesa Somente entrega da escrita de proposta





APÊNCIDE V –ATA DA CONFERÊNCIA




ATA DA CONFERÊNCIA



ATA DA SEGUNDA CONFERÊNCIA PÚBLICA REGIONAL DA REVISÃO DO PLANO DIRETOR E ELABORAÇÃO DO PLANO DE MOBILIDADE URBANA DO MUNICÍPIO DE TANGARÁ.

Aos vinte e quatro dias do mês de abril de dois mil e dezoito, às dezenove horas, reuniram-se na Associação Nossa Senhora Aparecida no Município de Tangará, a Equipe Técnica do Consórcio Intermunicipal Catarinense – CIMCATARINA, a Equipe Técnica da Prefeitura Municipal de Tangará e demais participantes conforme lista de presença em anexo, para realização da segunda conferência pública de revisão do Plano Diretor e elaboração do Plano de Mobilidade Urbana do município de Tangará – SC, contemplando os bairros Alto da Glória e Soque. A conferência iniciou com a palavra do Sr. Luis Felipe Braga Kronbauer, esclarecendo o que é o Plano de Mobilidade Urbana e o Plano Diretor aos presentes. Em seguida, comentou-se sobre a ficha que os presentes receberam e a forma de preenchê-la. A palavra foi passada a arquiteta e urbanista, Sra. Priscila Garcia de Souza, a qual discorreu sobre alguns conceitos técnicos relacionados ao assunto, elucidando a etapa que está sendo desenvolvida, no processo de planejamento urbano, que é coletar os dados e informações da realidade municipal, considerando os anseios da população para poder elaborar um Plano Diretor que possa atender às expectativas de todos. Logo após, foi apresentado o diagnóstico elaborado até o presente momento, incluindo, o resultado do trabalho que foi feito nas escolas, no qual foram recolhidas contribuições de alunos do quinto e nono ano do ensino fundamental e terceiro ano do ensino médio. Além disso, foram apresentados alguns dados como o declínio populacional do município, aumento do número de veículos, problemas existentes no zoneamento atual do município. A arquiteta exaltou que é importante usar melhor o que já existe de área urbana em vez de aumentar o perímetro desordenadamente, pois isso pode causar um ônus ao município. Em seguida, foi exposto o mapa do zoneamento atual do município, e que o Plano Diretor atual divide as atividades em "permitidas", "permissíveis" e "proibidas" e que a proposta do novo Plano Diretor é dividir as atividades de acordo com a tabela do CNAE separando as atividades em "adequadas", "adequadas com limites" e "proibidas", sendo que as "adequadas com limites" terão que apresentar uma documentação pré-determinada pela legislação pra aprovação. Falou-se sobre a necessidade de revisar os recuos, alturas de edifícios e demais parâmetros urbanísticos, além de outras propostas para o Plano Diretor como a padronização do mobiliário urbano, criação de identidade cultural e potencialização do turismo. Foi falado que para a elaboração da proposta do Plano de Mobilidade Urbana é necessário fazer um diagnóstico de todas as ruas. Foi dado um tempo de dez minutos para o preenchimento das fichas, após, foi iniciado a leitura das sugestões e contribuições da comunidade, sendo elas: solicitação de pavimentação com calçamento da via ao lado do pavilhão, que foi complementada pelo Sr. Luis Felipe, no qual enfatizou que a via e seu prolongamento podem ser previstos através de restrições nas construções dessa área, melhoria nos passeios dos bairros e a melhoria do acesso ao Salto Góes. A Sra. Priscila complementou que o município tem interesse em melhorar esse acesso, e essa via será incluída no mapeamento das ruas. Comentou-se ainda sobre a necessidade de melhoria nas ruas Benjamin Constant e São Paulo, a instalação de iluminação pública e de um corrimão na escadaria da Rua Majolo Simionatto. Após a leitura da última ficha, a Sra. Priscila acrescentou uma contribuição enviada através da internet a qual solicitava a




ATA DA CONFERÊNCIA



potencialização do turismo no município, a criação de ciclovias, melhorias nos passeios, na coleta de lixo, no tratamento do esgoto, na iluminação pública e nas áreas de esporte e lazer. A palavra, então, foi passada ao Sr. Jurandir Pedro Cherubini, Secretário de Administração, Planejamento e Finanças, que complementou que esse formulário está disponível na Prefeitura, caso tenham pessoas que não tenham o acesso à internet. O Vice-Prefeito, Sr. Valmor Vivian acrescentou aos presentes que sugestões e contribuições podem ser incluídas nesse formulário, falou que muitos assuntos comentados na conferência já estão sendo analisados e pensados pela administração, a qual não está esperando o fim do processo de revisão do Plano Diretor para executar ações. Um dos presentes contribuiu falando sobre as pavimentações recentes que estão com problemas além de um infortúnio sofrido por ele com água de chuva e esgoto. O Sr. Valmor acrescentou que a região está precária no sistema de coleta de esgoto já que na região apenas 4% das edificações possuem coleta de esgoto. O presente retomou a palavra citando que mora no alto do morro e as fossas dos vizinhos que moram acima vertem no terreno dele, com isso comentou-se sobre o tratamento de esgoto, saneamento e sistema fossa-filtro. Encerrado o assunto, foi comentada a possibilidade de usar os trilhos do trem para instalação de uma ciclovia para aproveitamento do espaço. O Sr. Valmor incluiu que existe um projeto entre os municípios da região para fazer um grande parque linear, contemplando toda a extensão do trilho do trem, e que o referido projeto será apresentado aos deputados em maio visando agilizar a questão burocrática de concessão do uso da ferrovia. A Sra. Marisa Silveira Davila Kochann, Secretária de Saúde, Assistência Social e Habitação, sugeriu iniciar um trabalho relacionado à redução da geração de lixo em algum bairro e assim criar um modelo para o resto do município, sugeriu a ampliação dos acessos do bairro e falou sobre o Buraco Quente e a falta de comércio no bairro. Sem mais manifestações a conferência foi dada como encerrada. Foi determinado a mim, Larissa Vendruscolo, Engenheira Civil, que lavrasse a presente ata, a fim de surtir os seus efeitos legais e jurídicos. A presente ata segue assinada por mim, pela Sra. Camila Bruns, Sr. Luís Felipe Braga Kronbauer, e pela Sra. Priscila Garcia de Souza, como sinal de sua aprovação. Tangará, 24 de abril de 2018. Era o que continha em dita ata que foi devidamente arquivada.


CAMILA BRUNS
Fiscal de tributos


PRISCILA GARCIA DE SOUZA
Arquiteta e Urbanista do CIMCATARINA


LARISSA VENDRUSCOLO
Engenheira Civil


LUIS FELIPE BRAGA-KRONBAUER
Diretor Jurídico do CIMCATARINA



CONFERÊNCIA PÚBLICA 3

CENTRO, BELA VISTA, LAGE GRANDE E INDUSTRIAL II.



4. CONFERÊNCIA PÚBLICA 3: CENTRO, BELA VISTA, LAGE GRANDE E INDUSTRIAL II.

Local de realização da Conferência: Centro Múltiplo Uso - Centro

Data: 25/04/2018

Horário de início: 19h15min

Horário de término: 21 horas

Quantidade de participantes: 15

Após a abertura da conferência, foi exposto aos presentes os conceitos de Planejamento Urbano, de Plano Diretor, de Plano de Mobilidade Urbana, sobre os temas realizados nas Oficinas Estratégicas. Foi apresentada uma leitura técnica do município, seguido dos diagnósticos dos bairros em questão, zoneamento atual do município e das propostas que estão sendo elaboradas.

Após a apresentação do conteúdo, seguindo a metodologia proposta pela equipe técnica do CIMCATARINA, os participantes preencheram fichas de inscrição para realização dos debates e manifestações os assuntos tratados seguem conforme Ata em anexo.



APÊNDICES



APÊNDICE I - LISTA DE PRESENÇA




**LISTA DE PRESENÇA – PLANO DE MOBILIDADE URBANA
CONFERÊNCIA PÚBLICA 3**

LISTA DE PRESENÇA - CONFERÊNCIAS PÚBLICAS - PLANO DE MOBILIDADE URBANA					
DATA: 28/04/18	HORA INÍCIO: 14:15	HORA FIM: 21:00			
MUNICÍPIO: TANGARÁ	LOCAL: Centro de Município 160				
ASSUNTOS: REALIDADE MUNICIPAL - CONVERGÊNCIA 03.					
PARTICIPANTES					
NOME	Nº IDENTIFICAÇÃO (RG ou CPF)	ENDEREÇO	BARRO OU INSTITUIÇÃO REPRESENTANTE	E-MAIL	ASSINATURA
Adriano Pólo					Adriano
Camila Zuanon	01946533-0	R. 7 de setembro, 11	Prefeitura	camila.zuanon@gmail.com	Camila
Luanna Vendramin	4.369.018	N. Jardim Brasil	Prefeitura	ENSENHARTE@TANGARA.SC.GOV.BR	Luanna V.
Vanessa A. Herberich	000005409-15	Sophia Garcia	Tu-Scan		Vanessa
Vanessa S. U. Schirrer	579392-96	Rodovia SC 203	Faz. Progresso	vanessa.schirrer@hotmail.com	Vanessa
Adriana Thome	42.698.729-49	R. Aristonimo Muniz	Prefeitura	adriana.thome@gmail.com	Adriana Thome
Wilson Stoll Jr	34663698	Linha Paralela	Chama Pa		Wilson Stoll Jr
Marlene Valera	6828502006	Pedro Salla	Educação	marlene.valera@pedro-salla.com.br	Marlene
FERREIRA C. DE OLIVEIRA	051.746677-19	Rua Ricardo Montalvo	ENG. CIVIL	ferreira.c.oliveira@pedro-salla.com.br	Ferreira
Francoise Virginia Caires	076.992.319-25	Rua Nova Roma, 40 L	CIMCATARINA	francoise@conferencia3.org.br	Francoise
Tatiana Lombardi	902389369-34	Adriana Barros	Centro	Tatiana.lombardi@pedro-salla.com.br	Tatiana
Luís Carlos de Souza	5469810	Felício	Unicatarina	luis.carlos@unicatarina.com.br	Luís Carlos
Gloria Fancini	870665	Lindo Pólo	Univeron		Gloria



LISTA DE PRESENÇA – PLANO DE MOBILIDADE URBANA CONFERÊNCIA PÚBLICA 3

 LISTA DE PRESENÇA - CONFERÊNCIAS PÚBLICAS - PLANO DE MOBILIDADE URBANA			
DATA: 25/04/18		HORA INICIO: 19:15	HORA FIM: 21:00
MUNICÍPIO: TANGARÁ			
LOCAL: CENTRO DE MULTIUSO			
ASSUNTOS: REALIDADE MUNICIPAL - Conferência 03			
PARTICIPANTES			
NOME	Nº IDENTIFICAÇÃO (RG ou CPF)	ENDEREÇO	BARRIO OU INSTITUIÇÃO REPRESENTANTE
Amanda Peres Priscila Garcia de Souza	4164885 880180971	Rua Normando de Souza Friburgo	Centro/Ita Itaipava CIM CATARINA



APÊNDICE II – FOTOS



FOTOS CONFERÊNCIAS PÚBLICA 3



Imagem 01



Imagem 02



Imagem 03



Imagem 04



Imagem 05



Imagem 06



FOTOS CONFERÊNCIAS PÚBLICA 3



Imagem 07



Imagem 08



Imagem 09



Imagem 10



Imagem 11



Imagem 12



APÊNDICE III – SLIDES DE APRESENTAÇÃO




SLIDES DE APRESENTAÇÃO CONFERÊNCIA PÚBLICA 3



SLIDES DE APRESENTAÇÃO CONFERÊNCIA PÚBLICA 3

Conferência Pública III

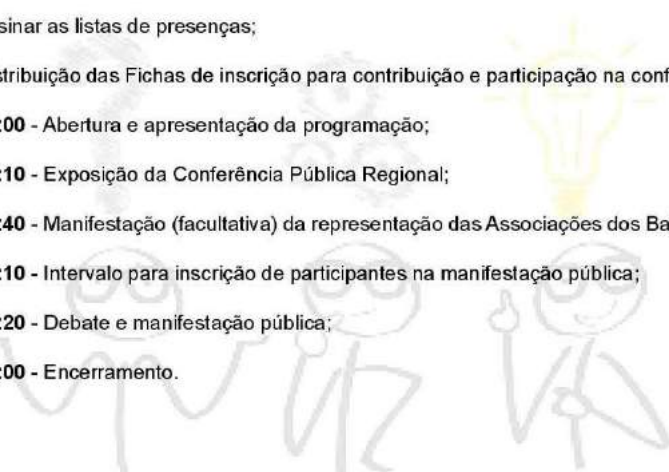


Programação

As Conferências Públicas Regionais são regidas por regimento interno, conforme a programação descrita abaixo:

O tempo de duração do evento será de 02 (duas) horas, conforme a necessidade, podendo ser prorrogada por mais 01 hora.

- 🕒 Assinar as listas de presenças;
- 🕒 Distribuição das Fichas de inscrição para contribuição e participação na conferência;
- 🕒 **19:00** - Abertura e apresentação da programação;
- 🕒 **19:10** - Exposição da Conferência Pública Regional;
- 🕒 **19:40** - Manifestação (facultativa) da representação das Associações dos Bairros;
- 🕒 **20:10** - Intervalo para inscrição de participantes na manifestação pública;
- 🕒 **20:20** - Debate e manifestação pública;
- 🕒 **21:00** - Encerramento.



Conferência Pública III



Fichas de contribuição

Contribuições (Fichas)

As fichas de consulta pública contém os seguintes tópicos a serem preenchidos a título de contribuição:

- 🕒 Identificação do contribuinte;
- 🕒 Tipo de proposta;
- 🕒 Forma de manifestação (oral ou escrita).

FICHA DE INSCRIÇÃO

Nº

Instruções Gerais

1. O uso do pátio será por ordem de inscrição, para aqueles que optarem por exposição oral ou leitura pela mesa. 2. Cada participante terá o prazo de 02 (dois) minutos para a manifestação. 3. Os excluídos terão sua inscrição, quando solicitada, devendo ser devolvida máxima de 02 (dois) minutos. 4. O participante excluído poderá ceder o seu tempo para outros, ou mesmo transferi-lo para outra pessoa. 5. Somente será permitida a repetição do uso do pátio, após o encerramento da lista de inscrições, desde que haja tempo hábil, de acordo com o disposto no item 3.10. Manifestações adicionais, após o prazo ou que desobedeçam ao regimento da Conferência Pública Regional serão canceladas e o inscrito poderá o direito à fala.

Identificação

Nome: _____ CPF: _____
 Endereço: _____
 Fone: () _____ E-mail: _____
 Residente no Município: Sim Não

Entidade que representa: (Se houver) _____

Indicação do dispositivo da Minuta do Anteprojeto de Lei a que se refere a sugestão: (Número do artigo, anexo, mapa, outro) _____

Tipo de proposta:

Esclarecimento Alteração Inclusão Exclusão

Texto da proposta: _____

Justificativa da proposta: _____

Indicação de anexação de documentos: (se for o caso) _____

A participação será:

Oral Lido pela mesa Somente entrega do escrito de proposta






SLIDES DE APRESENTAÇÃO CONFERÊNCIA PÚBLICA 3

Um novo jeito de pensar Tangará!



Conferência Pública III

Conceitos Gerais

Por que estamos revisando o Plano Diretor?

Segundo o Estatuto da Cidade, é obrigatório sua revisão periódica de no máximo a cada 10 anos;
Para melhoria e desenvolvimento Municipal.

Por que estamos elaborando o Plano de Mobilidade Urbana?


Para promover a inclusão social;
Contribuir na qualidade de vida dos habitantes;
Melhorar os deslocamentos e acessos a todos municípes.

Em que etapa estamos?

De coletar dados sobre a realidade municipal para elaborar um diagnóstico da cidade, considerando todas regiões e bairros.



SLIDES DE APRESENTAÇÃO CONFERÊNCIA PÚBLICA 3



Conferência Pública III

Contribuição social

Oficinas

OFICINA I – Habitação, Uso e Ocupação do Solo e Regularização Fundiária

- Famílias em condições insalubres;
- Regularização fundiária em terrenos do município;
- Falta de passeio nos bairros e qualidade precária nos já existentes;
- Áreas industriais e residências próximas;
- Falta de macrozoneamento;
- Zonas rurais: alvará e fiscalização;
- Consulta prévia, antes de projeto;
- Manutenção de água e esgoto.

OFICINA III – Patrimônio Histórico, Cultural, Lazer e Turismo

- Identidade Cultural;
- Morro agudo – identidade visual;
- Casa da cultura;
- Museu do vinho;
- Resgate cultural: construções e tradições;
- Teatro Biriba.

OFICINA II – Mobilidade Urbana

- Transporte coletivo;
- Corredores de mobilidade urbana;
- Ciclovias;
- Falta de passeio nos bairros;
- Segurança em áreas escolares;
- Ponto de táxi e ônibus;
- Faixa de pedestres.

OFICINA IV – Meio Ambiente e Saneamento Básico

- Saneamento básico;
- Coleta seletiva;
- Lixeiras;
- Aprovação de cascalheiras;
- Cachorros (ONG);
- Cemitérios;
- Áreas de lazer;
- Limpeza pública.



Conferência Pública III

Contribuições nas Escolas

5º Série do Ensino Fundamental

Centro, Bela Vista, Laje Grande e Distrito Industrial II

"O que você gosta no seu bairro?"

- Mercado próximo;
- Local para andar de bicicleta.

"O que você não gosta no seu bairro?"

- Estrada sem pavimentação;
- Tráfego de transportes (carros e caminhões) com alta velocidade;
- Lixos na rua;
- Falta de limpeza nas estradas (mato).

"O que você gostaria que tivesse no seu bairro?"

- Lombada para os carros passarem mais devagar;
- Parque;
- Ponto de ônibus.

Série: 5º ano do ensino fundamental			
Bairro	O que você gosta no seu bairro?	O que você não gosta no seu bairro?	
Centro	Boleiros, Afonso, Anacleto e o antigo	Boleiros	Boleiros, porque dá muito trabalho, se não fosse, não, também, não
	Boleiros, Afonso, Anacleto e o antigo	Boleiros, porque dá muito trabalho, se não fosse, não, também, não	Boleiros, porque dá muito trabalho, se não fosse, não, também, não
	Boleiros, Afonso, Anacleto e o antigo	Boleiros, porque dá muito trabalho, se não fosse, não, também, não	Boleiros, porque dá muito trabalho, se não fosse, não, também, não
	Boleiros, Afonso, Anacleto e o antigo	Boleiros, porque dá muito trabalho, se não fosse, não, também, não	Boleiros, porque dá muito trabalho, se não fosse, não, também, não
	Boleiros, Afonso, Anacleto e o antigo	Boleiros, porque dá muito trabalho, se não fosse, não, também, não	Boleiros, porque dá muito trabalho, se não fosse, não, também, não
	Boleiros, Afonso, Anacleto e o antigo	Boleiros, porque dá muito trabalho, se não fosse, não, também, não	Boleiros, porque dá muito trabalho, se não fosse, não, também, não
	Boleiros, Afonso, Anacleto e o antigo	Boleiros, porque dá muito trabalho, se não fosse, não, também, não	Boleiros, porque dá muito trabalho, se não fosse, não, também, não
	Boleiros, Afonso, Anacleto e o antigo	Boleiros, porque dá muito trabalho, se não fosse, não, também, não	Boleiros, porque dá muito trabalho, se não fosse, não, também, não
	Boleiros, Afonso, Anacleto e o antigo	Boleiros, porque dá muito trabalho, se não fosse, não, também, não	Boleiros, porque dá muito trabalho, se não fosse, não, também, não
	Boleiros, Afonso, Anacleto e o antigo	Boleiros, porque dá muito trabalho, se não fosse, não, também, não	Boleiros, porque dá muito trabalho, se não fosse, não, também, não
Bela Vista	Boleiros, Afonso, Anacleto e o antigo	Boleiros	Boleiros, porque dá muito trabalho, se não fosse, não, também, não
	Boleiros, Afonso, Anacleto e o antigo	Boleiros, porque dá muito trabalho, se não fosse, não, também, não	Boleiros, porque dá muito trabalho, se não fosse, não, também, não
	Boleiros, Afonso, Anacleto e o antigo	Boleiros, porque dá muito trabalho, se não fosse, não, também, não	Boleiros, porque dá muito trabalho, se não fosse, não, também, não
	Boleiros, Afonso, Anacleto e o antigo	Boleiros, porque dá muito trabalho, se não fosse, não, também, não	Boleiros, porque dá muito trabalho, se não fosse, não, também, não
	Boleiros, Afonso, Anacleto e o antigo	Boleiros, porque dá muito trabalho, se não fosse, não, também, não	Boleiros, porque dá muito trabalho, se não fosse, não, também, não
	Boleiros, Afonso, Anacleto e o antigo	Boleiros, porque dá muito trabalho, se não fosse, não, também, não	Boleiros, porque dá muito trabalho, se não fosse, não, também, não
	Boleiros, Afonso, Anacleto e o antigo	Boleiros, porque dá muito trabalho, se não fosse, não, também, não	Boleiros, porque dá muito trabalho, se não fosse, não, também, não
	Boleiros, Afonso, Anacleto e o antigo	Boleiros, porque dá muito trabalho, se não fosse, não, também, não	Boleiros, porque dá muito trabalho, se não fosse, não, também, não
	Boleiros, Afonso, Anacleto e o antigo	Boleiros, porque dá muito trabalho, se não fosse, não, também, não	Boleiros, porque dá muito trabalho, se não fosse, não, também, não
	Boleiros, Afonso, Anacleto e o antigo	Boleiros, porque dá muito trabalho, se não fosse, não, também, não	Boleiros, porque dá muito trabalho, se não fosse, não, também, não
Laje Grande	Boleiros, Afonso, Anacleto e o antigo	Boleiros	Boleiros, porque dá muito trabalho, se não fosse, não, também, não
	Boleiros, Afonso, Anacleto e o antigo	Boleiros, porque dá muito trabalho, se não fosse, não, também, não	Boleiros, porque dá muito trabalho, se não fosse, não, também, não
	Boleiros, Afonso, Anacleto e o antigo	Boleiros, porque dá muito trabalho, se não fosse, não, também, não	Boleiros, porque dá muito trabalho, se não fosse, não, também, não
	Boleiros, Afonso, Anacleto e o antigo	Boleiros, porque dá muito trabalho, se não fosse, não, também, não	Boleiros, porque dá muito trabalho, se não fosse, não, também, não
	Boleiros, Afonso, Anacleto e o antigo	Boleiros, porque dá muito trabalho, se não fosse, não, também, não	Boleiros, porque dá muito trabalho, se não fosse, não, também, não
	Boleiros, Afonso, Anacleto e o antigo	Boleiros, porque dá muito trabalho, se não fosse, não, também, não	Boleiros, porque dá muito trabalho, se não fosse, não, também, não
	Boleiros, Afonso, Anacleto e o antigo	Boleiros, porque dá muito trabalho, se não fosse, não, também, não	Boleiros, porque dá muito trabalho, se não fosse, não, também, não
	Boleiros, Afonso, Anacleto e o antigo	Boleiros, porque dá muito trabalho, se não fosse, não, também, não	Boleiros, porque dá muito trabalho, se não fosse, não, também, não
	Boleiros, Afonso, Anacleto e o antigo	Boleiros, porque dá muito trabalho, se não fosse, não, também, não	Boleiros, porque dá muito trabalho, se não fosse, não, também, não
	Boleiros, Afonso, Anacleto e o antigo	Boleiros, porque dá muito trabalho, se não fosse, não, também, não	Boleiros, porque dá muito trabalho, se não fosse, não, também, não
Distrito Industrial II	Boleiros, Afonso, Anacleto e o antigo	Boleiros	Boleiros, porque dá muito trabalho, se não fosse, não, também, não
	Boleiros, Afonso, Anacleto e o antigo	Boleiros, porque dá muito trabalho, se não fosse, não, também, não	Boleiros, porque dá muito trabalho, se não fosse, não, também, não
	Boleiros, Afonso, Anacleto e o antigo	Boleiros, porque dá muito trabalho, se não fosse, não, também, não	Boleiros, porque dá muito trabalho, se não fosse, não, também, não
	Boleiros, Afonso, Anacleto e o antigo	Boleiros, porque dá muito trabalho, se não fosse, não, também, não	Boleiros, porque dá muito trabalho, se não fosse, não, também, não
	Boleiros, Afonso, Anacleto e o antigo	Boleiros, porque dá muito trabalho, se não fosse, não, também, não	Boleiros, porque dá muito trabalho, se não fosse, não, também, não
	Boleiros, Afonso, Anacleto e o antigo	Boleiros, porque dá muito trabalho, se não fosse, não, também, não	Boleiros, porque dá muito trabalho, se não fosse, não, também, não
	Boleiros, Afonso, Anacleto e o antigo	Boleiros, porque dá muito trabalho, se não fosse, não, também, não	Boleiros, porque dá muito trabalho, se não fosse, não, também, não
	Boleiros, Afonso, Anacleto e o antigo	Boleiros, porque dá muito trabalho, se não fosse, não, também, não	Boleiros, porque dá muito trabalho, se não fosse, não, também, não
	Boleiros, Afonso, Anacleto e o antigo	Boleiros, porque dá muito trabalho, se não fosse, não, também, não	Boleiros, porque dá muito trabalho, se não fosse, não, também, não
	Boleiros, Afonso, Anacleto e o antigo	Boleiros, porque dá muito trabalho, se não fosse, não, também, não	Boleiros, porque dá muito trabalho, se não fosse, não, também, não



SLIDES DE APRESENTAÇÃO CONFERÊNCIA PÚBLICA 3

Conferência Pública III

Contribuições nas Escolas

Foi realizada uma pesquisa, pelo Município junto às escolas, para extrair dos estudantes a reflexão sobre:

Como você enxerga Tangará daqui 10 anos?

Através da arte elaborada pelos alunos de 5ª série, interpretamos:

- Uma cidade mais limpa, o cuidado com o meio ambiente, arborização, a importância da coleta seletiva de lixo, uma cidade mais urbanizada, possuindo mais prédios, o uso de bicicletas como alternativa conscientizada de meios de transportes, melhoria nos acessos, acessibilidade, melhor sinalização nas vias, mais espaços de lazer e esportes.

Conferência Pública III

Contribuições nas Escolas

9º Série do Ensino Fundamental

Centro, Bela Vista, Laje Grande e Distrito Industrial II

“O que você gosta no seu bairro?”

- Escola por perto;
- Tranquilidade;
- Mercado e serviços próximo.

“O que você não gosta no seu bairro?”

- Iluminação;
- Fábrica ao lado de residência (muito barulho);
- Metalúrgica em frente a residência;
- Possui muita lombada;
- Não possui lojas próximo.

“O que você gostaria que tivesse no seu bairro?”

- Espaço para lazer;
- Shopping, cinema, lojas, padarias, restaurante;
- Pista de skate e motocross;
- Conservar o campo no bairro Laje Grande;
- Calçadas para os pedestres;
- Iluminação;
- Pontes de concreto;
- Construção de uma quadra de esportes no Bela Vista;
- Lombada próximo a creche nova, no Bela Vista, pois tem muito trânsito.

“Onde você se vê morando no futuro?”

De 11 contribuições, 3 pensam em ficar por Tangará.

Bairro		Contribuição	Localização	Observações
Bela Vista	Centro, Bela Vista, Laje Grande e Distrito Industrial II	1	Escola por perto	Escola próxima
		2	Tranquilidade	Bairro tranquilo
		3	Mercado e serviços próximo	Mercado próximo
		4	Iluminação	Iluminação necessária
		5	Fábrica ao lado de residência (muito barulho)	Barulho da fábrica
		6	Metalúrgica em frente a residência	Barulho da metalúrgica
		7	Possui muita lombada	Problemas de trânsito
		8	Não possui lojas próximo	
		9	Espaço para lazer	Falta de áreas de lazer
		10	Shopping, cinema, lojas, padarias, restaurante	Falta de comércio
		11	Pista de skate e motocross	Falta de áreas esportivas



SLIDES DE APRESENTAÇÃO CONFERÊNCIA PÚBLICA 3

Conferência Pública III

Contribuições nas Escolas

3º ano do Ensino Médio

Centro, Bela Vista, Laje Grande e Distrito Industrial II

"O que você gosta no seu bairro?"

- Tranquilidade;
- Estradas estão melhores;
- Mercado próximo.

"O que você não gosta no seu bairro?"

- Casas abandonadas;
- Falta de segurança.

"O que você gostaria que tivesse no seu bairro?"

- Mercado / farmácia / serviços mais próximos;
- Ponto de ônibus para escola.

"Onde você se vê morando no futuro?"

De 5 contribuições, 1 pensa em ficar por Tangará.

3º ano do ensino médio					
Nome	É que não gosta no seu bairro?	É que não gosta em sua cidade?	É que não gostaria de ter em sua cidade?	Se não fosse em sua cidade, onde você gostaria de morar?	Como você imagina sua cidade daqui 10 anos?
BRUNO	Tranquilidade	Tranquilidade	Tranquilidade	Tranquilidade	Tranquilidade
BRUNO	Tranquilidade	Tranquilidade	Tranquilidade	Tranquilidade	Tranquilidade
BRUNO	Tranquilidade	Tranquilidade	Tranquilidade	Tranquilidade	Tranquilidade
BRUNO	Tranquilidade	Tranquilidade	Tranquilidade	Tranquilidade	Tranquilidade
BRUNO	Tranquilidade	Tranquilidade	Tranquilidade	Tranquilidade	Tranquilidade

"Como você imagina sua cidade daqui 10 anos?"

- Bastante prédios;
- Mais infraestrutura;
- Menos casas velhas;
- Uma cidade mais desenvolvida, com mais empregos;
- Uma cidade onde todos possam viver bem.

Conferência Pública III

Legislação Urbanística Municipal

**LEI COMPLEMENTAR 048/2009
PLANO DIRETOR DE TANGARÁ**

TÍTULO I – CONCEITUAÇÃO, OBJETIVOS E DIRETRIZES URBANÍSTICAS

TÍTULO II – POLÍTICA DE DESENVOLVIMENTO SÓCIO-ECONÔMICO

Do Programa de Fortalecimento da Indústria e Comércio

Do Programa de Fortalecimento da Agropecuária

Do Programa de Fortalecimento do Turismo

Do Programa de Fortalecimento da Educação, Cultura, Esporte e Lazer

TÍTULO III – POLÍTICA DE DESENVOLVIMENTO FÍSICO-TERRITORIAL

Do Programa de Uso e Ocupação do Solo

- Do Zoneamento
- Das Macrozonas
- Das Áreas de Recreação e Estacionamentos
- Da Classificação e Relação dos Usos do Solo
- Dos Recuos e Afastamentos
- Dos Alvarás

Do Programa de Parcelamento do Solo

- Das Áreas Parceláveis e Não Parceláveis
- Dos Requisitos Urbanísticos
- Das vias de Circulação
- Das Quadras e Lotes
- Da Consulta Prévia
- Do Anteprojeto de Loteamento
- Do Projeto de Loteamento
- Do Projeto de Desmembramento e Remembramento
- Da Aprovação e do Registro de Loteamento
- Das Sanções

Do Programa de Transporte e Mobilidade Urbana

Do Programa de Qualificação Ambiental

Do Programa de Habitação

Do Programa de Infra-estrutura Urbana

Da Transferência do Direito de Construir

Do IPTU Progressivo no Tempo

Do Estudo de Impacto de Vizinhança

Da Outorga Onerosa do Direito de Construir

Do Direito de Preempção

TÍTULO IV - POLÍTICA DE GESTÃO PÚBLICA URBANA

PROPOSTA - PLANO DIRETOR DE TANGARÁ

TÍTULO I – DAS DISPOSIÇÕES GERAIS

TÍTULO II – DAS POLÍTICAS E DOS PLANOS SETORIAIS URBANOS E AMBIENTAIS

Capítulo I – das disposições gerais

Capítulo II – da política municipal de desenvolvimento urbano

Capítulo III – do plano de mobilidade urbana

Capítulo IV – da política municipal de proteção e defesa civil

Capítulo V – da política ambiental

Capítulo VI – do plano de habitação de interesse social

Capítulo VII – da política de regularização fundiária

Capítulo VIII – da política municipal de desenvolvimento e valorização da identidade

Capítulo IX – da política municipal de desenvolvimento social

TÍTULO III – DOS INSTRUMENTOS URBANÍSTICOS

Capítulo I – das disposições gerais

Capítulo II – da arrecadação de bens abandonados

Capítulo III – Concessão de direito real de uso

Capítulo IV – Concessão de uso especial para fins de moradia

Capítulo V – Usucapião especial de imóvel urbano

Capítulo VI – Regularização fundiária

Capítulo VII – do direito de preempção

Capítulo VIII – do direito de superfície

Capítulo IX – da outorga onerosa do direito de construir

Capítulo X – da outorga onerosa da alteração de uso

Capítulo XI – da transferência do direito de construir

Capítulo XII – das operações urbanas consorciadas

Capítulo XIII – do parcelamento, edificação ou utilização de computadores

Capítulo XIV – do IPTU progressivo no tempo

Capítulo XV – da desapropriação com pagamento em títulos da dívida pública

Capítulo XVI – do consórcio imobiliário

Capítulo XVII – do estudo de impacto de vizinhança

Capítulo XVIII – Estudo de impacto ambiental

Capítulo XIX – dos incentivos urbanísticos

Capítulo XX – do projeto de intervenção urbanística

Capítulo XXI – dos projetos especiais

TÍTULO IV – DAS NORMAS DE USO, OCUPAÇÃO E PARCELAMENTO DO SOLO

TÍTULO V – DO SISTEMA DE GESTÃO DEMOCRÁTICA

TÍTULO VI – DAS DISPOSIÇÕES FINAIS E TRANSITÓRIAS

ANEXOS


Macrozoneamento

Zoneamento - áreas XXXX



SLIDES DE APRESENTAÇÃO CONFERÊNCIA PÚBLICA 3

Conferência Pública III



Diagnóstico Socioambiental

Quadro 1: Aspectos Gerais e Históricos de Tangará.

Aspectos Gerais e Históricos	
Localização – Mesorregião IBGE	Oeste Catarinense
Associação de Municípios	AMMOC – Associação dos Municípios do Meio Oeste Catarinense
Secretaria de Desenvolvimento Regional de SC	SDR – Videira
Área Territorial (Km²)	388,075
Distância da Capital (Km)	346
Altitude (m)	641
Densidade demográfica 2010 (hab/Km²)	22,29
Data da Fundação	30 de dezembro de 1948
Colonização	Italiana e alemã

Fontes: SEBRAE, 2013 – IBGE- 2016.

Quadro 2: População residente por situação do domicílio em Tangará.

Município	Situação do domicílio	Ano						
		Censo 1970	Censo 1980	Censo 1991	Contagem em 1996	Censo 2000	Contagem 2007	Censo 2010
Tangará - SC	Urbana	2.933	3.178	4.083	4.220	4.233	4.562	4.984
	Rural	10.380	8.466	7.750	6.725	4.521	3.818	3.690
	Total	13.313	11.644	11.833	10.945	8.754	8.380	8.674

Fonte: IBGE, 2010.

Conferência Pública III



Diagnóstico Socioambiental

MOBILIDADE URBANA

Quadro 43: Frota Municipal de Tangará.

Frota Municipal	Anos		
	2005	2010	2015
Automóvel	1.795	2.406	3.037
Caminhão	311	378	446
Caminhão trator	27	41	63
Caminhonete	141	370	667
Camioneta	0	120	170
Micro-ônibus	3	10	14
Motocicleta	505	833	983
Motoneta	17	118	161
Ônibus	30	36	46
Outros	0	56	94
Utilitário	0	7	30
Trator de rodas	0	4	10
Total	2.829	4.379	5.721

Fonte: IBGE, 2016

Em 10 anos a frota dobrou!



SLIDES DE APRESENTAÇÃO CONFERÊNCIA PÚBLICA 3


Conferência Pública III

Diagnóstico do Bairro

Centro



Fonte: Google, 2018.

Territorial	<ul style="list-style-type: none"> ✓ A área territorial do bairro é de 51,654 ha. ✓ O bairro possui 304 domicílios e 1.022 habitantes. ✓ Possui característica totalmente urbana. ✓ Rotas de fuga: área com risco de inundação através da Avenida Imãca <u>Picoli</u> e pela rua Francisco <u>Barzi</u>.
Restrição	<ul style="list-style-type: none"> ✓ Possui áreas de preservação permanente próximas a cursos d'água, com faixas de: 30 e 35 metros e linha férrea. ✓ Passagem da linha férrea. ✓ Existem áreas de alto risco de inundação (2).
Infraestrutura	<ul style="list-style-type: none"> ✓ A rede de abastecimento de água através de rede geral contempla 99,73 %, e 0,27 % sendo por outras formas. ✓ Apresenta 63,46 % do esgoto através de fossa séptica. ✓ Sobre os resíduos, 100 % do lixo é coleta. ✓ O esgoto pluvial desemboca diretamente nas vias. ✓ As vias e as calçadas são estreitas e não possui acessibilidade. Além de muitas residências não possuem calçada. ✓ Existem calçadas com obstrução de materiais de construção e lixo, além de postes elétricos, árvores e placas de sinalização. Algumas possuem rampas sem a passagem para o pedestre. ✓ Parte das vias são pavimentadas e outra parte são de paralelepípedo.
Equipamentos	<ul style="list-style-type: none"> ✓ Em relação a educação o bairro contém 05 escola pública, atendendo: ensino regular e fundamental, e ao NAES, atendendo: EJA fundamental. ✓ Em relação a saúde o bairro contém 01 hospital estadual, 02 clínicas médicas, 01 biomédica, 01 laboratório, 01 unidade sanitária, 03 central de regulação municipal ambulatorial, 01 consultório, 01 farmácia, a Secretaria Municipal de Saúde e o SAMU. ✓ Em relação a agricultura, o bairro possui: o Sindicato Rural e a Epagri. ✓ Além de outros equipamentos, como: Prefeitura Municipal, Fórum, Polícia Militar, Correio, 03 banhos, 01 capela mortuária, 02 praças, Casa do turista, teatro e cultura e a Estação Ferroviária. ✓ Possui moderno sistema de monitoramento, com 10 câmeras de segurança.
Uso do Solo	<ul style="list-style-type: none"> ✓ Está inserido numa zona predominantemente comercial (ZCP). Também faz parte de outras quatro zonas: <ul style="list-style-type: none"> - zona residencial predominante 3 (ZRP3); - zona de uso limitado (ZUL); - Zona de preservação permanente (ZPP); - zona mista diversificada (ZMD); ✓ A taxa de ocupação do bairro é 2,77 habitantes por domicílio. ✓ A densidade demográfica é 19,53 hab/ha. ✓ Possui um bem tombado: Estação Ferroviária.
Socioeconômico	<ul style="list-style-type: none"> ✓ A renda por domicílio é de até R\$ 3.430,18. ✓ Possui aproximadamente 05 residências está em áreas com alto risco de inundação e aproximadamente 5 em áreas de preservação permanente.


Conferência Pública III

Diagnóstico do Bairro

Bela Vista



Fonte: Google, 2018.

Territorial	<ul style="list-style-type: none"> ✓ A área territorial do bairro é de 68,129 ha. ✓ O bairro possui 250 domicílios e 800 habitantes. ✓ Possui característica parcialmente urbana com características agrícolas.
Restrição	<ul style="list-style-type: none"> ✓ Possui áreas de preservação permanente próximos a cursos d'água, com faixas de: 50 e 30 metros. ✓ Possui área de interesse ecológico.
Infraestrutura	<ul style="list-style-type: none"> ✓ A rede de abastecimento de água através de rede geral contempla 100 %. ✓ Apresenta 48,40 % do esgoto através de fossa séptica. ✓ Sobre os resíduos, 98,40 % do lixo é coleta, restando 1,60 % com outro destino. ✓ O esgoto pluvial desemboca diretamente nas vias. ✓ As vias e as calçadas são estreitas e não possui acessibilidade. Além de muitas residências não possuem calçada. ✓ Existem calçadas com obstrução de materiais de construção e lixo, além de postes elétricos, árvores e placas de sinalização. Algumas possuem rampas sem a passagem para o pedestre. ✓ As vias são na sua maioria de paralelepípedo.
Equipamentos	<ul style="list-style-type: none"> ✓ Em relação a educação o bairro contém 01 escola pública, e a APAE - Tangará. ✓ Em relação a saúde o bairro contém 01 unidade básica de saúde, com atendimento ambulatorial de média complexidade. ✓ Não há equipamentos de segurança.
Uso do Solo	<ul style="list-style-type: none"> ✓ Está inserido numa zona predominantemente agrícola (ZIA). Também faz parte de outras quatro zonas: <ul style="list-style-type: none"> - Zona residencial predominante 2 e 3 (ZRP2 e ZRP3); - Zona de interesse social (ZIS); - Zona de preservação permanente (ZPP); ✓ A taxa de ocupação do bairro é 3,20 habitantes por domicílio. ✓ A densidade demográfica é 11,74 hab/ha.
Socioeconômico	<ul style="list-style-type: none"> ✓ A renda por domicílio é de até R\$ 1.854,98. ✓ Possui aproximadamente 20 em áreas de preservação permanente.



SLIDES DE APRESENTAÇÃO CONFERÊNCIA PÚBLICA 3


Conferência Pública III

Diagnóstico do Bairro

Laje Grande



Fonte: Google, 2018

Territorial	<ul style="list-style-type: none"> ✓ A área territorial do bairro é de 29.325 m². ✓ O bairro possui 180 domicílios e 537 habitantes. ✓ Possui característica urbana com vazios e lotes pontuais de uso agrícola. ✓ Não possui rota de fuga.
Restrição	<ul style="list-style-type: none"> ✓ Possui uma área de risco geológica na Rua Ademir de Barros. ✓ Possui áreas de preservação permanente próximas a cursos d'água, com faixas de: 50 e 30 metros e linha férrea.
Infraestrutura	<ul style="list-style-type: none"> ✓ A rede de abastecimento de água através de rede geral contempla 95%, e 5% sendo por outras formas. ✓ Apresenta 51,67% do esgoto através de fossa séptica. ✓ Sobre os resíduos, 99,44% do lixo é coletado, restando 0,66% com outro destino. ✓ O esgoto pluvial desemboca diretamente nas vias. ✓ As vias e as calçadas são estreitas e no geral não possuem acessibilidade. Além de muitas residências não possuírem calçada. ✓ Existem calçadas com obstrução de materiais de construção e lixos, além de postes elétricos, árvores e placas de sinalização. Algumas possuem rampas sem a passagem para o pedestre. ✓ Parte das vias são de pavimentação asfáltica e outra parte são de paralelepípedo.
Equipamento	<ul style="list-style-type: none"> ✓ Não possui informações de equipamentos do bairro.
Uso do Solo	<ul style="list-style-type: none"> ✓ Está inserido numa zona predominantemente residencial. No bairro há zonas de interesse industrial em partes, bem como zonas de diversificação de usos, sendo parte dele com área de preservação ou uso limitado. ✓ Taxa de ocupação é 2,98 hab/dom. ✓ Densidade demográfica é de 18,31 hab/ha.
Socioeconômico	<ul style="list-style-type: none"> ✓ A renda por domicílio é de até R\$ 2.090,75. ✓ São aproximadamente 24 domicílios em área de preservação permanente.


Conferência Pública III

Diagnóstico do Bairro

Distrito Industrial II

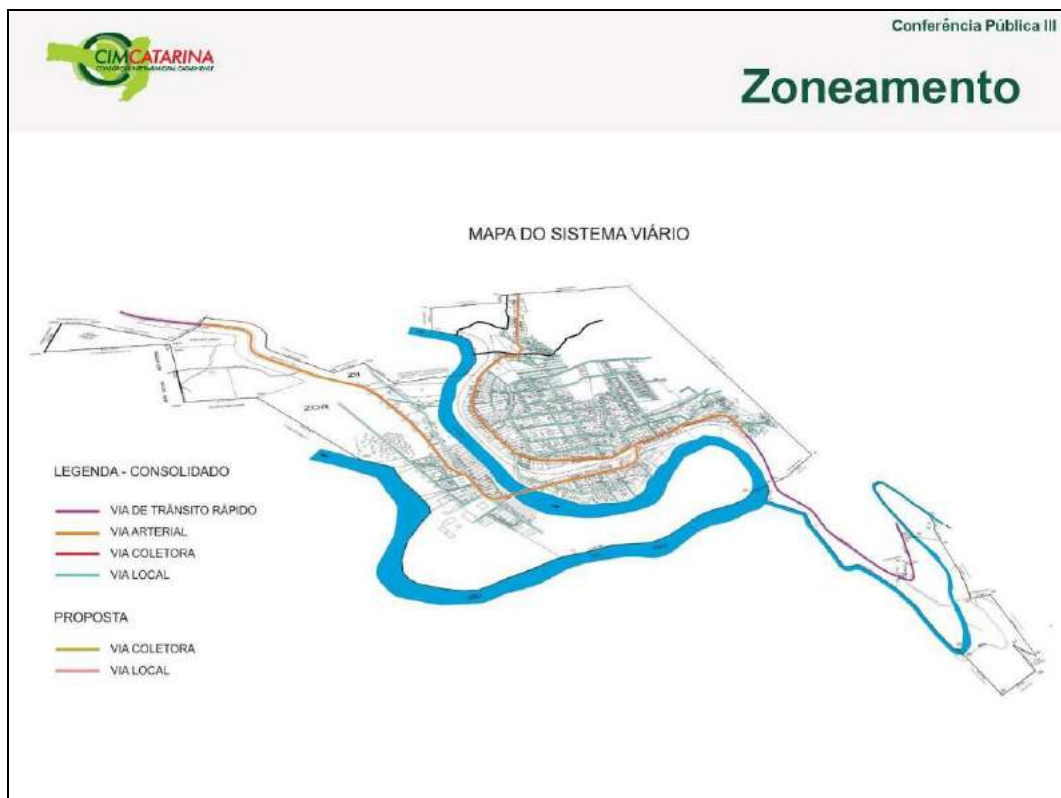


Fonte: Google, 2018

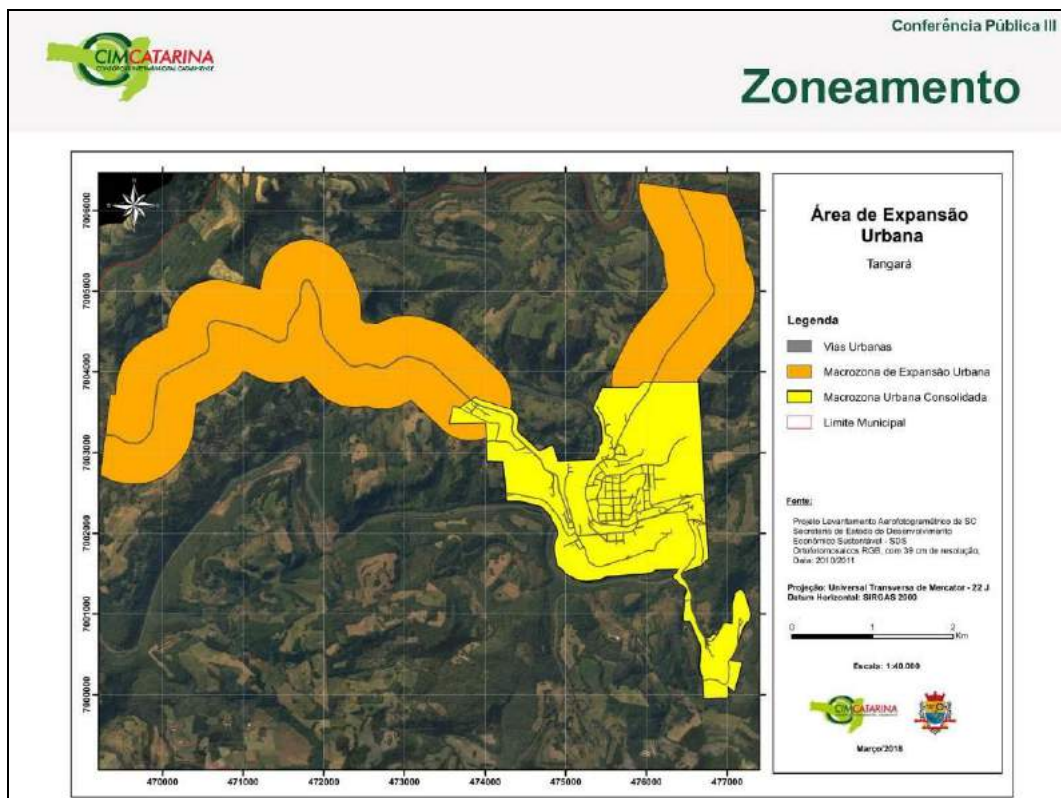
Territorial	<ul style="list-style-type: none"> ✓ A área territorial do bairro é de 32.989 ha. ✓ O bairro possui 13 domicílios e 43 habitantes. ✓ Possui característica parcialmente urbana com características agrícolas. ✓ Não possui rota de fuga.
Restrição	<ul style="list-style-type: none"> ✓ Possui áreas de preservação permanente próximas a cursos d'água, com faixas de: 100, 50, 30 e 15 metros. ✓ Possui área de Interesse ecológico. ✓ Existem áreas de alto risco geológico.
Infraestrutura	<ul style="list-style-type: none"> ✓ A rede de abastecimento de água através de rede geral contempla 84,62 %, e 15,38 % sendo por outras formas. ✓ Apresenta 61,54 % do esgoto através de fossa séptica. ✓ Sobre os resíduos, 84,62 % do lixo é coletado, restando 15,38% com outro destino. ✓ O esgoto pluvial desemboca diretamente nas vias. ✓ Não possui ciclovias, nem ciclofaixas. ✓ As vias são largas, existem poucas calçadas as quais são estreitas e sem acessibilidade. ✓ Existem calçadas com obstrução de placas de sinalização. ✓ Parte das vias tem pavimentação asfáltica e outra parte não possui pavimentação de qualquer tipo.
Equipamentos	<ul style="list-style-type: none"> ✓ Possui uma câmera como equipamento de segurança, próxima ao trevo de acesso a empresa Valpasa.
Uso do Solo	<ul style="list-style-type: none"> ✓ Está inserido numa zona predominantemente industrial, ainda fazendo parte da zona mista diversificada. ✓ A taxa de ocupação do bairro é 3,31 hab/dom habitantes por domicílio. ✓ A densidade demográfica é de 1,30 hab/ha.
Socioeconômicos	<ul style="list-style-type: none"> ✓ A renda por domicílio é de até R\$ 1.892,31. ✓ Possui aproximadamente 5 residências está em áreas de preservação permanente.



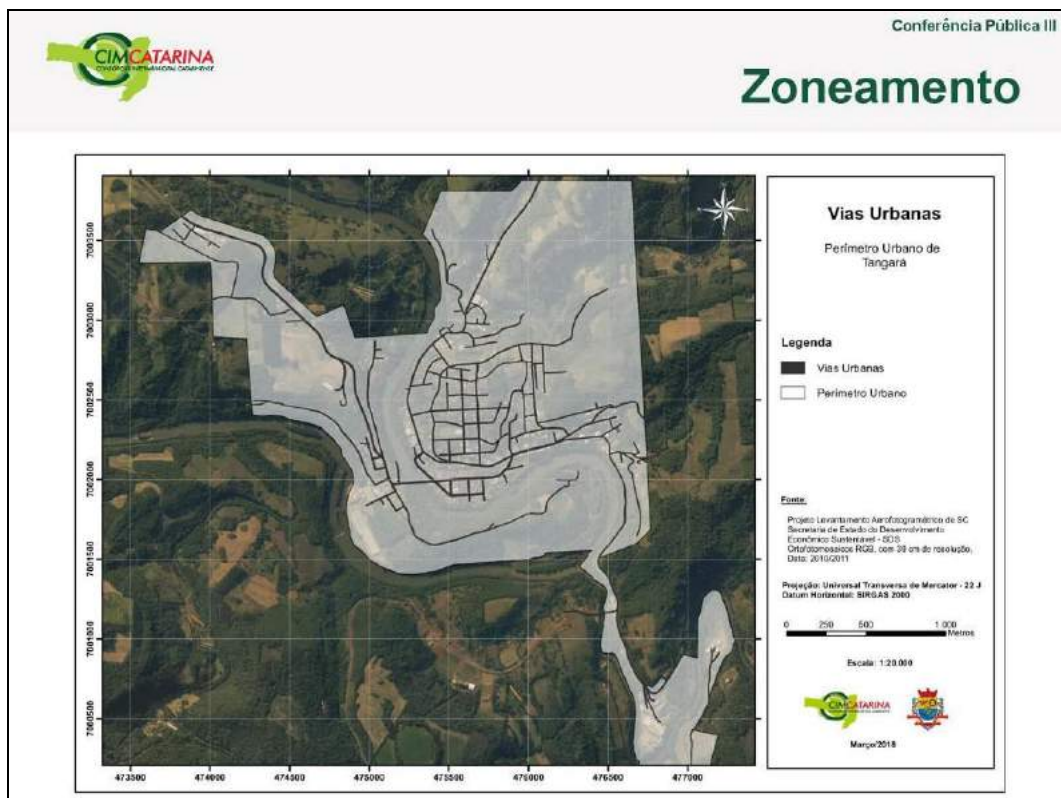
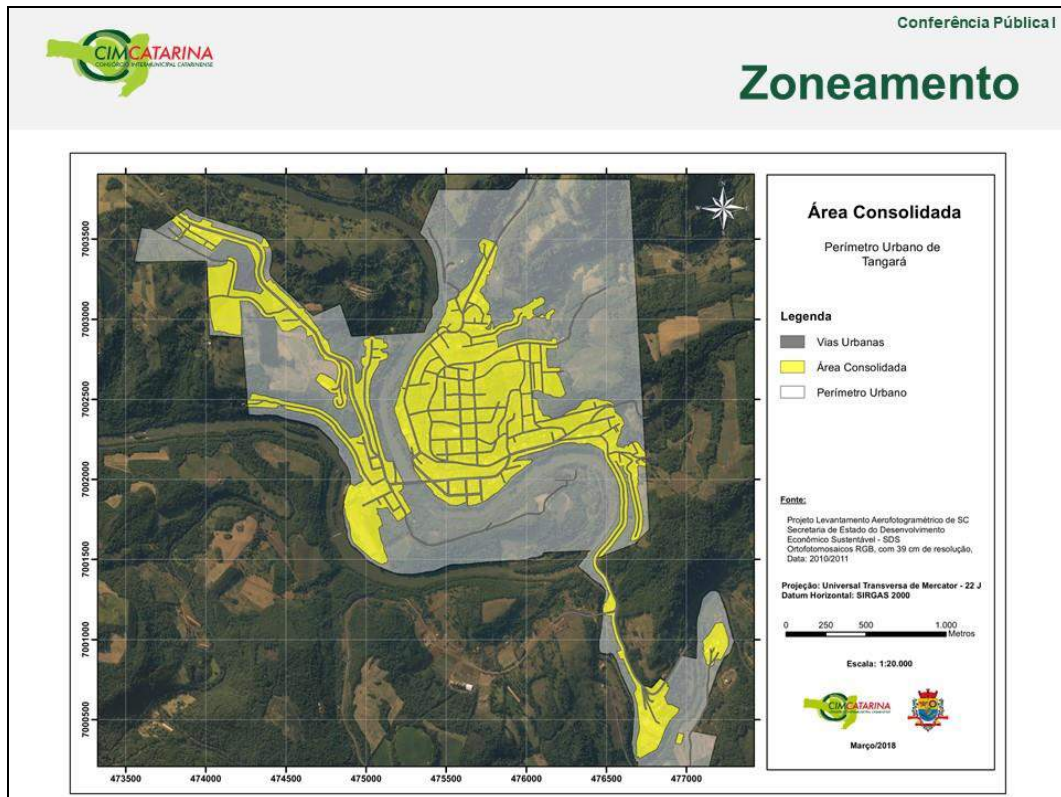
SLIDES DE APRESENTAÇÃO CONFERÊNCIA PÚBLICA 3



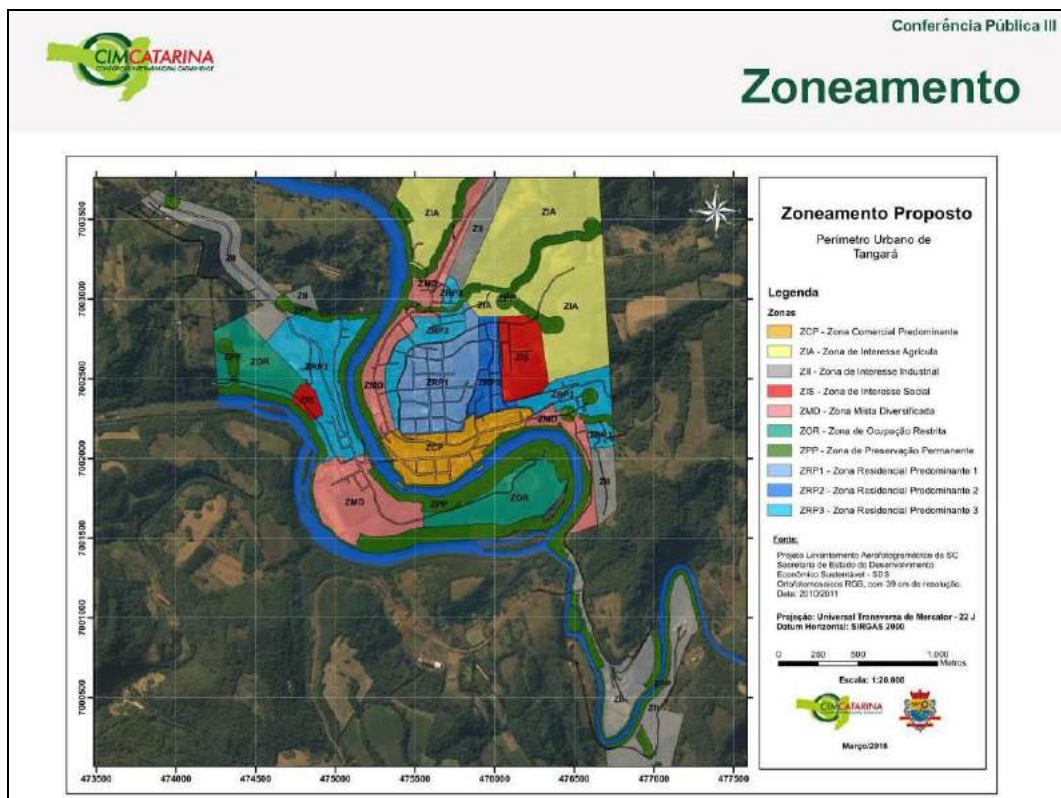
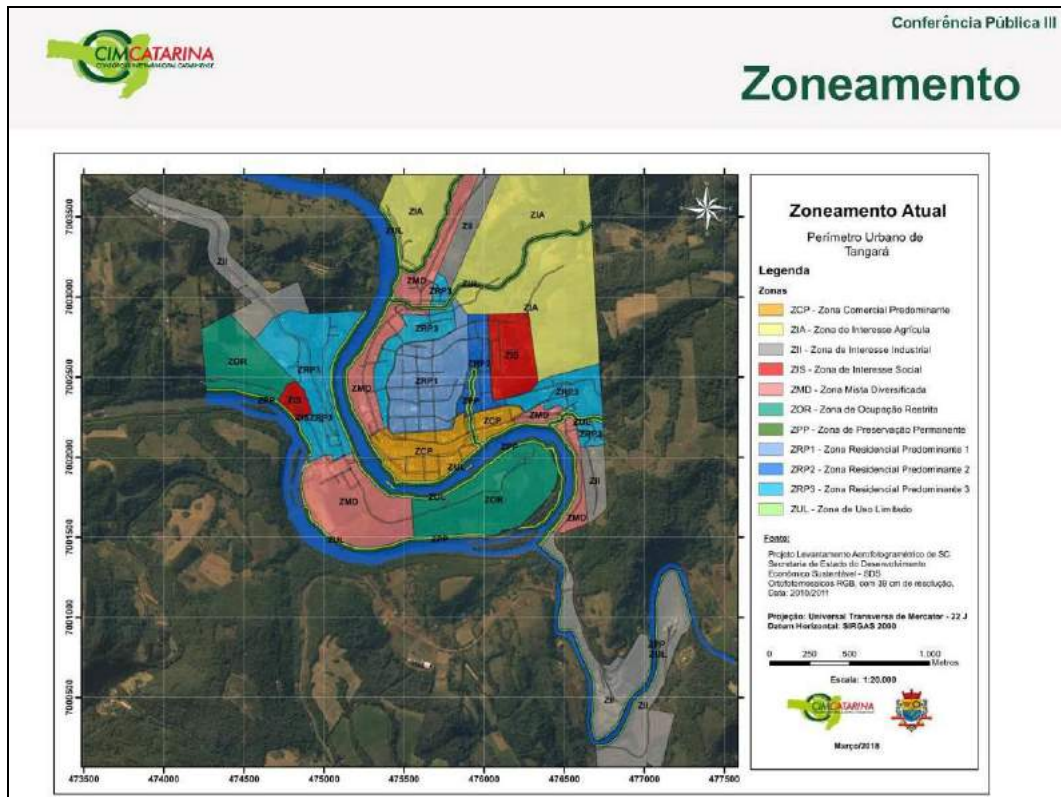
SLIDES DE APRESENTAÇÃO CONFERÊNCIA PÚBLICA 3



SLIDES DE APRESENTAÇÃO CONFERÊNCIA PÚBLICA 3



SLIDES DE APRESENTAÇÃO CONFERÊNCIA PÚBLICA 3



SLIDES DE APRESENTAÇÃO CONFERÊNCIA PÚBLICA 3

Conferência Pública III

Zoneamento

Proposta de uso da tabela CNAE:

- Em relação ao uso solo urbano será adotado a tabela do CNAE (Classificação Nacional de Atividades Econômicas);
- A CNAE é uma forma de padronizar os códigos de atividades econômicas do país, serve para enquadrar uma empresa nos múltiplos órgãos tributários;
- A proposta é que ela seja usada como um instrumento de controle para o município em relação ao uso do solo urbano;
- O código da CNAE deverá ser informado no momento da análise de viabilidade, e ele estará disponível na tabela de usos do plano diretor;
- Haverá a separação das tabelas de uso e ocupação do solo e também adequação de nomenclaturas.

ATUAL
Permitidos: sem restrições de uso
Permissíveis: com restrições de uso
Proibidos: sem permissão

↓

PROPOSTA
Adequado: sem restrições de uso
Adequado c/ limites: com restrições de uso
Proibidos: sem permissão

↓

A nova proposta incluirá nos adequados com limites, os parâmetros a serem adotados para que atenda os requisitos para análise de viabilidade.

Conferência Pública III

Zoneamento

TABELA DE USOS - SEGUNDO PLANO DIRETOR VIGENTE

USOS SEGUNDO CNAE		USO TABELA ATUAL	ZCP	ZMD	ZI	ZRPI	ZR
0	Residência Urbana	1	A-X, A	A	P	A	-
0	Residência Multifamiliar	2	A, B, A	A	P	A	-
0	Comércio: Habitação de Baixa Renda	3	P	P	P	P	-
INDUSTRIAS DE MANUFATURA, PRODUÇÃO DE ENERGIA ELÉTRICA E AQUICULTURA							
10.1	61.0 (610-0-99) Serviços de hospedagem de animais de curto prazo	5b	A, X, A	A	P	P	-
A	PRODUÇÃO FLORESTAL	21	P	P	A	P	-
10.1	62.1 (62-10-00) Produção de serrão vegetal (Floresta plantada)	22	P	P	A	P	-
10.2	62.2 (62-20-00) Produção de serrão vegetal (Floresta nativa)	22	P	P	A	P	-
INDUSTRIAS EXTRATIVAS							
INDUSTRIAS DE TRANSFORMAÇÃO							
Alta e fabricação de produtos de carne							
10.1	10.11-2-01 Slaughter e sangria de suínos e peles de bovinos	22	P	P	A	P	-
10.1	10.11-2-02 Slaughter e sangria de suínos e peles de eqüinos	22	P	P	A	P	-
10.1	10.11-2-03 Slaughter e sangria de suínos e peles de caprinos	22	P	P	A	P	-
10.5	Laticínios	22	P	P	A	P	-
10.6	Molagem, fabricação de produtos amiláceos e de alimentos para animais	21	P	P	A	P	-
10.6-0	10.6-0-0 Fabricação de alimentos para animais	22	P	P	A	P	-
10.8	Tropeçaria e criação de ovinos	21	P	P	A	P	-
10.9	10.9-0-0 Fabricação de massas alimentícias	20	P	A	A	P	-
10.9-0-0	10.9-0-0 Fabricação de biscoitos e bolachas	21	P	P	A	P	-
FABRICAÇÃO DE BEBIDAS							
11	11.1 Fabricação de bebidas alcoólicas	21	P	P	A	P	-
11.2	11.2 Fabricação de bebidas não-alcoólicas	21	P	P	A	P	-
13	13.0 Fabricação de produtos têxteis	21	P	P	A	P	-
14	14.1 Condição de artigos do vestuário e acessórios	26	P	A	A	P	-

MUNICÍPIO	ZONA
001 - São José do Pinheiro	
002 - São José do Sul	
003 - São José do Vale do Rio Negro	
004 - São José do Rio Preto	
005 - São José do Rio Preto	
006 - São José do Rio Preto	
007 - São José do Rio Preto	
008 - São José do Rio Preto	
009 - São José do Rio Preto	
010 - São José do Rio Preto	
011 - São José do Rio Preto	
012 - São José do Rio Preto	
013 - São José do Rio Preto	
014 - São José do Rio Preto	
015 - São José do Rio Preto	
016 - São José do Rio Preto	
017 - São José do Rio Preto	
018 - São José do Rio Preto	
019 - São José do Rio Preto	
020 - São José do Rio Preto	
021 - São José do Rio Preto	
022 - São José do Rio Preto	
023 - São José do Rio Preto	
024 - São José do Rio Preto	
025 - São José do Rio Preto	
026 - São José do Rio Preto	
027 - São José do Rio Preto	
028 - São José do Rio Preto	
029 - São José do Rio Preto	
030 - São José do Rio Preto	
031 - São José do Rio Preto	
032 - São José do Rio Preto	
033 - São José do Rio Preto	
034 - São José do Rio Preto	
035 - São José do Rio Preto	
036 - São José do Rio Preto	
037 - São José do Rio Preto	
038 - São José do Rio Preto	
039 - São José do Rio Preto	
040 - São José do Rio Preto	
041 - São José do Rio Preto	
042 - São José do Rio Preto	
043 - São José do Rio Preto	
044 - São José do Rio Preto	
045 - São José do Rio Preto	
046 - São José do Rio Preto	
047 - São José do Rio Preto	
048 - São José do Rio Preto	
049 - São José do Rio Preto	
050 - São José do Rio Preto	
051 - São José do Rio Preto	
052 - São José do Rio Preto	
053 - São José do Rio Preto	
054 - São José do Rio Preto	
055 - São José do Rio Preto	
056 - São José do Rio Preto	
057 - São José do Rio Preto	
058 - São José do Rio Preto	
059 - São José do Rio Preto	
060 - São José do Rio Preto	
061 - São José do Rio Preto	
062 - São José do Rio Preto	
063 - São José do Rio Preto	
064 - São José do Rio Preto	
065 - São José do Rio Preto	
066 - São José do Rio Preto	
067 - São José do Rio Preto	
068 - São José do Rio Preto	
069 - São José do Rio Preto	
070 - São José do Rio Preto	
071 - São José do Rio Preto	
072 - São José do Rio Preto	
073 - São José do Rio Preto	
074 - São José do Rio Preto	
075 - São José do Rio Preto	
076 - São José do Rio Preto	
077 - São José do Rio Preto	
078 - São José do Rio Preto	
079 - São José do Rio Preto	
080 - São José do Rio Preto	


DADOS COLETADOS DA TABELA DE USO ATUAL		ZONAS
1	EIV- estudo de impacto de vizinhança	ZII, ZCP, MEU
2	Programa de incentivo para investimento de infraestrutura para fortalecimento do turismo rural	MR
3	Nesta Zona será implantado o passeio público padronizado	ZCP
4	Nesta Zona será implantado o programa de incentivo para construções de alvenaria.	ZCP
5	Nesta Zona fica proibido a instalação de rede e/ou tratamento de esgoto	ZUL
6	Toda atividade destinada a agricultura e criação de animais para a subsistência	ZOR
7	Toda atividade destinada a agricultura e subsistência	ZIA

ADEQUAÇÃO DAS ÁREAS		NOME ATUAL
P	Proibido	Proibido
A	Adequado	Permitido
A-X	Adequado com Limitações	Permissível
E	Especial	Especial



SLIDES DE APRESENTAÇÃO CONFERÊNCIA PÚBLICA 3

Conferência Pública III




Zoneamento

MACROZONAS	ZONAS	TÉRMINO	ÁREA MÍNIMA	REDESO				TAXA DE OCUPAÇÃO				ÍNDICE DE APROVEITAMENTO			OBJETIVO	TAXA DE PERMEABILIZAÇÃO	
				INDICIAL	LÍNEA	FUNDO	RESERVA	T0	MÍNIMO	MÁXIMO	MÉDIO	SP	IMB.				
ZONA URBANA	ZUP	11,00 m	300,00 m²	Comercial + Loteamento + 2,00 m	1,00 m	1,00 m	Comercial + 1,00 m	Comercial + 1,00 m	Comercial + 1,00 m	Comercial + 1,00 m	1,00	1,00	1,00	Terceira Fase	20%	1,00	
	ZUD	12,00 m	300,00 m²	Comercial + Loteamento + 2,00 m	1,00 m	1,00 m	Comercial + 1,00 m	Comercial + 1,00 m	Comercial + 1,00 m	1,00	1,00	1,00	Terceira Fase	20%	1,00		
	ZU	24,00 m	300,00 m²	5,00 m	---	---	---	---	---	---	---	---	---	Terceira Fase	20%	1,00	
	ZUP-1	10,00 m	300,00 m²	3,00 m	1,00 m de frente lateral	1,00 m de frente lateral	1,00 m	1,00 m	1,00 m	1,00 m	1,00	1,00	1,00	Terceira Fase	20%	1,00	
	ZUP-2	10,00 m	300,00 m²	3,00 m	1,00 m de frente lateral	1,00 m de frente lateral	1,00 m	1,00 m	1,00 m	1,00 m	1,00	1,00	1,00	Terceira Fase	20%	1,00	
	ZUP-3	10,00 m	300,00 m²	3,00 m	1,00 m de frente lateral	1,00 m de frente lateral	1,00 m	1,00 m	1,00 m	1,00 m	1,00	1,00	1,00	Terceira Fase	20%	1,00	
	ZU	10,00 m	300,00 m²	3,00 m	1,00 m	1,00 m	1,00 m	1,00 m	1,00 m	1,00 m	1,00	1,00	1,00	Terceira Fase	20%	1,00	
	ZU	20,00 m	150,00 m²	10,00 m	---	---	---	---	---	---	---	---	---	---	Terceira Fase	20%	1,00
	ZUP	---	---	---	---	---	---	---	---	---	---	---	---	---	---	---	---
	ZUP	20,00 m	150,00 m²	3,00 m	---	---	40% de área verde	---	---	---	---	---	---	---	---	---	---
	ZU	12,00 m	300,00 m²	3,00 m	1,00 m	1,00 m	1,00 m	1,00 m	1,00 m	1,00 m	1,00	1,00	1,00	Terceira Fase	20%	1,00	
	ZU	---	---	---	---	---	---	---	---	---	---	---	---	---	---	---	---
	ZU	10,00 m	300,00 m²	---	---	---	---	---	---	---	---	---	---	---	---	---	---

	ZONAS
1	Direito de preferência de 5 anos
2	Imposto predial/territorial urbano progressivo no tempo
3	Transferência no direito de construir
4	Zona com recuo mínimo de 1,50m, quando as áreas forem menores de 300,00 m²
5	Outorga onerosa do direito de construir, podendo construir até 12 pavimentos
6	Outorga onerosa do direito de construir, podendo construir até 8 pavimentos
7	Outorga onerosa do direito de construir, podendo construir até 6 pavimentos
8	Outorga onerosa do direito de construir sobre toda área construída, sendo a geração destes recursos para adoção de medidas compensatórias e de degradação ambiental
9	Nesta Zona parte da Rua Boa Vista terá recuo frontal mínimo de 1,5 m devido sua topografia acidentada.
10	Nesta Zona parte da Rua Gas. Peixe e Rua João Fugelli terá recuo frontal mínimo de 1,5 m devido sua topografia acidentada.

Conferência Pública III




Proposta Plano Diretor

- Revisão dos parâmetros urbanísticos instituídos no Plano Diretor atual:
 - Taxa de Permeabilidade;
 - Taxa de Ocupação;
 - Usos e Ocupação do solo;
 - Índices de Aproveitamento;
 - Zoneamentos.
- Instituir através dos instrumentos urbanísticos diretrizes para a implementação de leis específicas, como:
 - Regularização Fundiária;
 - Estudo de Impacto de Vizinhança;
 - Estudo de Impacto Ambiental;
 - Regras para novos loteamentos;
 - Dentre outros.
- Proposta de utilização da tabela CNAE para aprovação de projetos;
- Unificar o zoneamento de usos com a tabela CNAE;
- Instituir análise prévia para construções em áreas Urbanas e Rurais;
- Através do zoneamento, estabelecer diretrizes balizadoras para:
 - Área destinada ao polo industrial (pequeno, médio e grande porte);
 - Áreas de lazer;
 - Reavaliar as zonas de estacionamentos na área central do município;
 - Elaborar o trajeto de Ciclovias e/ou ciclofaixas.



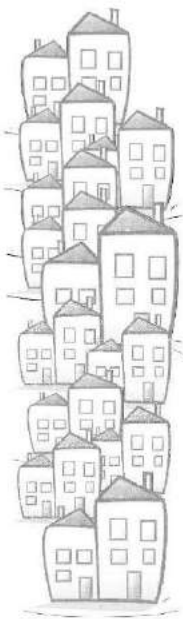
SLIDES DE APRESENTAÇÃO CONFERÊNCIA PÚBLICA 3




Conferência Pública III

Proposta Plano Diretor

- Através de Programas de ações de:
 - Incentivo à arborização em calçadas e áreas públicas;
 - Incentivo a criação do Programa de zoonoses;
 - Incentivos fiscais;
 - Padronização de Mobiliário urbano (lixeiras, dentre outros);
 - Implantação e adequação dos passeios públicos conforme normas técnicas de acessibilidade;
 - Ações para educação cultural;
 - Criação de centro cultural;
 - Melhoramento do acesso ao Salto do Goes e ao Morro Agudo.
- Através de Programas de Fortalecimento:
 - Promover incentivos para as novas construções que buscarem a identidade histórica do município;
 - Potencializar o turismo no município;
 - Fortalecimento comercial do município e sua economia local;
 - Criação de órgão responsável pelo patrimônio paisagístico, cultural e artístico;
 - Fortalecer a Identidade Cultural do Município.






Conferência Pública III

Proposta Mobilidade Urbana

- A lei contemplará diretrizes, ações prioritárias e metas com o intuito de:
 - Instaurar o desenvolvimento sustentável;
 - Estabelecer eixos de transportes coletivos e individuais, com suas respectivas prioridades;
 - Estabelecer a hierarquia e tipologia viária;
 - Estudo sobre o Terminal de ônibus integrado;
 - Revitalização de pontos de ônibus;
 - Buscar a viabilização do acesso para todos, em zonas rurais e urbanas.
- Através de Programas de ações:
 - Buscar incentivos para a melhoria do Transporte coletivo;
 - Adequação dos passeios públicos conforme normas técnicas de acessibilidade;
 - Propor implantação de bicicletários;
 - Ações para a conscientização da população sobre os princípios e objetivos da mobilidade urbana sustentável.




SLIDES DE APRESENTAÇÃO CONFERÊNCIA PÚBLICA 3

Conferência Pública III



Plano de Mobilidade Urbana

ESTRUTURA DA LEI

- Transporte a pé
- Transporte por bicicleta
- Transporte coletivo
- Transporte motorizado individual público
- Transporte motorizado individual privado
- Desenvolvimento Sustentável

Considerando a realidade municipal e as análises técnicas serão elaboradas, na forma da lei específica, as diretrizes para a implementação conforme a viabilidade e necessidade local, os itens abaixo citados.



1. Objetivos
2. Diretrizes
3. Ações prioritárias
4. Instrumentos
5. Metas
6. Indicadores
7. Órgão Municipal Responsável
8. Observações
9. Padronização, Hierarquia e Tipologia das vias

  cimcatarina
www.cimcatarina.sc.gov.br




OBRIGADO!





SLIDES DE APRESENTAÇÃO CONFERÊNCIA PÚBLICA 3


Conferência Pública III

Fichas de contribuição

Contribuições (Fichas)

As fichas de consulta pública contém os seguintes tópicos a serem preenchidos a título de contribuição:

- Identificação do contribuinte;
- Tipo de proposta;
- Forma de manifestação (oral ou escrita).

FICHA DE INSCRIÇÃO

Instruções Gerais

I. O uso do sistema será por ordem de inscrição, para aqueles que optarem por expressão oral ou leitura pela mesa. II. Cada participante terá o prazo de 02 (dois) minutos para a manifestação. III. Os exclamamentos e/ou repetições, quando autorizados, deverão ter duração máxima de 02 (dois) minutos. IV. O participante inscrito não poderá ceder o seu tempo para outros, ou mesmo transferi-lo para outra pessoa. V. Somente será permitida a repetição do uso do sistema, após o encerramento da fase de inscrições, desde que haja tempo hábil, de acordo com o disposto no item 3.3. VI. Manifestações ofensivas, personalizadas ou que desrespeitem do escopo da Conferência Pública Regional serão canceladas e o usuário poderá ser direcionado à força.

Nº

Identificação

Nome: _____ CPF: _____

Endereço: _____

Fone: () _____ E-mail: _____

Residente no Município: Sim Não

Entidade que representa: (Se houver) _____

Indicação do dispositivo da minuta do Anteprojeto de Lei a que se refere a sugestão: (Número do artigo, anexo, mapa, outros) _____

Tipo de proposta:

Esclarecimento Alteração Inclusão Exclusão


Texto da proposta: _____

Justificativa da proposta: _____

Indicação de anexação de documentos: (se for o caso) _____

A participação será:

Oral Lido pela mesa Somente entrega de escrita de proposta





APÊNCIDE IV – CONTRIBUIÇÕES



CONTRIBUIÇÕES

FICHA DE INSCRIÇÃO N°

Instruções Gerais
I. O uso da palavra será por ordem de inscrição, para aqueles que optarem por exposição oral ou leitura pela mesa. II. Cada participante terá o prazo de 02 (dois) minutos para a manifestação; III. Os esclarecimentos e/ou respostas, quando solicitados, deverão ter duração máxima de 02 (dois) minutos. IV. O participante inscrito não poderá ceder o seu tempo para somar, ou mesmo, transferi-lo para outra pessoa; V. Somente será permitida a repetição do uso da palavra, após o esgotamento da lista de inscrições, desde que haja tempo hábil, de acordo com o exposto no item 13. VI. Manifestações ofensivas, personalizadas ou que desvirtuem do escopo da Conferência Pública Regional serão cerceadas e o inscrito perderá o direito à fala.

Identificação
Nome: Tadeu Senchon CPF: 907.329.369-34
Endereço: Rua Ademar de Barros
Fone: () 9972 3590 E-mail: Tadeusenchon@gmail.com
Residente no Município: Sim Não

Entidade que representa: (Se houver)
Prefeitura M. Tq.

Indicação do dispositivo da Minuta do Anteprojeto de Lei a que se refere a sugestão:
(número do artigo, anexo, mapa, outros)


Tipo de proposta:
 Esclarecimento Alteração Inclusão Exclusão

Texto da proposta:
Iluminação viária da Cidade. Até Valparaíso e Ponta Min
de Barros Miró Moreira e Indústria João Borges.
Eliminação de Tachas as aversões das Parrelhas
Parrelhas lado direito da rodovia viária p/ L. Moura
até ligar c/a que nem

Justificativa da proposta:
Construção de caçoadas conforme normas públicas
para locomoção

Indicação de anexação de documentos: (se for o caso)

A participação será:
 Oral Lida pela mesa Somente entrega da escrita de proposta





CONTRIBUIÇÕES

FICHA DE INSCRIÇÃO

Nº

Instruções Gerais

I. O uso da palavra será por ordem de inscrição, para aqueles que optarem por exposição oral ou leitura pela mesa. II. Cada participante terá o prazo de 02 (dois) minutos para a manifestação; III. Os esclarecimentos e/ou respostas, quando solicitados, deverão ter duração máxima de 02 (dois) minutos. IV. O participante inscrito não poderá ceder o seu tempo para somar, ou mesmo, transferi-lo para outra pessoa; V. Somente será permitida a repetição do uso da palavra, após o esgotamento da lista de inscrições, desde que haja tempo hábil, de acordo com o exposto no item 13. VI. Manifestações ofensivas, personalizadas ou que desvirtuem do escopo da Conferência Pública Regional serão cerceadas e o inscrito perderá o direito à fala.

Identificação

Nome: Maria Adélia CPF: 868305469-15
 Endereço: Sejuda e João Tangará - SC
 Fone: () _____ E-mail: _____
 Residente no Município: Sim Não

Entidade que representa: (Se houver)

Veneador

Indicação do dispositivo da Minuta do Anteprojeto de Lei a que se refere a sugestão:
(número do artigo, anexo, mapa, outros)

Tipo de proposta:

Esclarecimento Alteração Inclusão Exclusão

Texto da proposta:

Posteriorizar obras antigas
para dar espaço para o tangará lotes
deparar o desenvolvimento
Atuação de Prefeitura e futura meta

Justificativa da proposta:

de fazer um bom planejamento

Indicação de anexação de documentos: (se for o caso)

A participação será:

Oral Lida pela mesa Somente entrega da escrita de proposta



APÊNCIDE V – ATA DA CONFERÊNCIA



ATA DA CONFERÊNCIA



ATA DA TERCEIRA CONFERÊNCIA PÚBLICA REGIONAL DA REVISÃO DO PLANO DIRETOR E ELABORAÇÃO DO PLANO DE MOBILIDADE URBANA DO MUNICÍPIO DE TANGARÁ.

Aos vinte e cinco dias do mês de abril de dois mil e dezoito, às dezenove horas e quinze minutos, reuniram-se no Centro de Múltiplo Uso no Município de Tangará, a Equipe Técnica do Consórcio Intermunicipal Catarinense – CIMCATARINA, a Equipe Técnica da Prefeitura Municipal de Tangará e demais participantes conforme lista de presença em anexo, para realização da terceira conferência pública de revisão do Plano Diretor e elaboração do Plano de Mobilidade Urbana do município de Tangará – SC, contemplando os bairros Centro, Laje Grande, Bela Vista e Distrito Industrial II. A conferência iniciou com a palavra do Sr. Luis Felipe Braga Kronbauer, esclarecendo o que é o Plano de Mobilidade Urbana e o Plano Diretor aos presentes. Em seguida, comentou-se sobre a ficha que os presentes receberam e a forma de preenchê-la. A palavra foi passada a Arquiteta e Urbanista, Sra. Priscila Garcia de Souza, a qual discorreu sobre alguns conceitos técnicos relacionados ao assunto, elucidando a etapa que está sendo desenvolvida, no processo de planejamento urbano, que é coletar os dados e informações da realidade municipal, considerando os anseios da população para poder elaborar um Plano Diretor que possa atender às expectativas de todos. Logo após, foi apresentado o diagnóstico elaborado até o presente momento, incluindo, o resultado do trabalho que foi feito nas escolas, no qual foram recolhidas contribuições de alunos do quinto e nono ano do ensino fundamental e terceiro ano do ensino médio. Além disso, foram apresentados alguns dados como o declínio populacional do município, aumento do número de veículos, problemas existentes no zoneamento atual do município. A arquiteta exaltou que é importante usar melhor o que já existe de área urbana em vez de aumentar o perímetro desordenadamente, já que isso pode causar um ônus ao município. Em seguida, foi exposto o mapa do zoneamento atual do município, e que o Plano Diretor atual divide as atividades em "permitido", "permissível" e "proibido" e que a proposta da Revisão Plano Diretor é dividir as atividades de acordo com a tabela do CNAE separando os atividades em "adequado", "adequado com limite" e "proibido", sendo que os "adequados com limites" terão que apresentar uma documentação pré-determinada pela legislação pra aprovação. Falou-se sobre a necessidade de revisar os recuos, alturas de edifícios e demais índices urbanísticos, sobre padronização do mobiliário urbano, criação de identidade cultural, potencialização do turismo, entre outras. Seguidamente, foi explanado as diretrizes da proposta do Plano de Mobilidade Urbana. A palavra foi passada ao Sr. Luis Felipe, no qual agradeceu a presença de todos, solicitando o preenchimento das fichas recebidas, para que dentro de 10 minutos se iniciasse o debate. Foi dado um tempo de dez minutos para o preenchimento das fichas e então iniciou-se o debate com as sugestões dos presentes. Posteriormente, o Sr. Luis Felipe falou sobre as contribuições mais recorrentes da população, dentre elas o anseio da população com relação a oferta e geração de empregos, considerando o zoneamento atual um dos entraves, por isso a sugestão de utilizar o CNAE na tabela dos usos. A Sra. Priscila mencionou algumas contribuições da referida região, o barulho de "indústrias" e da rodovia no bairro Laje Grande, a falta de transporte público e inexistência de áreas para esporte e lazer. Um dos presentes comentou não haver uma área industrial para beneficiar empresas, não existência de incentivo fiscal e que muitas empresas acabam indo para cidades

1

W. J. P.
Priscila
U.



ATA DA CONFERÊNCIA

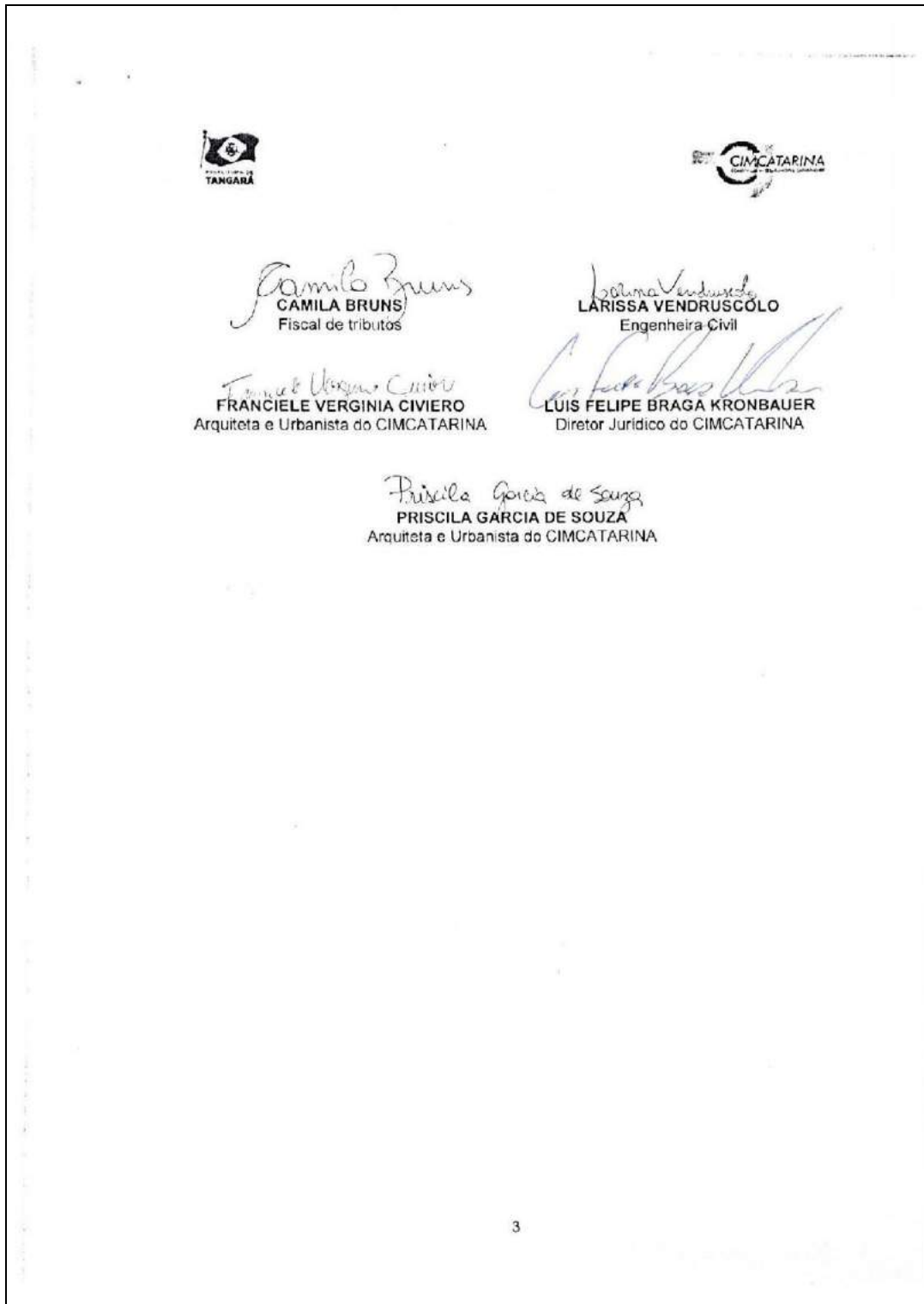


vizinhas. Outro contribuinte acrescentou que todos querem comodidade, mas nem tudo pode ser implantado no município, e também, sobre o anseio dos jovens saírem de Tangará, por não possuir oportunidades, universidades e empregos. Mencionou sobre a necessidade pensar para onde ordenar o crescimento da cidade e que o perímetro urbano é grande, mas o relevo impossibilita o uso, então sendo necessário aumentar o perímetro urbano. Houveram outras manifestações sobre o perímetro urbano, no qual várias pessoas sugeriram que a área industrial deveria ser sentida ao município de Videira, e argumentaram sobre a flexibilização dos índices construtivos, inclusive para do adensamento da população no centro. O Sr. Luís Felipe sugeriu que podem ser implantadas ações mitigatórias e compensatórias para as novas construções. Por fim, concluiu-se que é preciso flexibilizar os índices construtivos no centro, pois ele é pequeno, portanto devemos aproveitá-lo o máximo possível. A Engenheira, Fernanda Collaço de Oliveira, concordou com a ideia de fazer distrito industrial sentido Videira. E, um dos contribuintes sugeriu implantar incentivos fiscais proporcionais a quantos empregos seriam gerados. A Sra. Fernanda questionou qual seria a diferença do "permissível" para "adequado com limites", a Sra. Priscila respondeu que é pela "força da palavra" e o entendimento que a palavra passa, além da inclusão da documentação que a Prefeitura vai solicitar para poder aprovar o "empreendimento", gerando um processo com mais transparência para a população. Discutiu-se os casos de "adequados com limites", se ainda serão encaminhados para o Conselho de Desenvolvimento Municipal, no qual foi respondido que será criado um "conselho da cidade" que serão os guardiões do plano diretor. Dialogou-se um pouco sobre as áreas de preservação ambiental contidas no perímetro urbano e do estudo socioambiental que está sendo realizado no município. Um dos presentes interrogou, se haverá ampliação de perímetro urbano além das no entorno das rodovias de acesso à cidade, pois há investidores que estão esperando está ampliação do perímetro urbano em outros pontos com intuito de implantar loteamentos. Posteriormente, a Sra. Fernanda questionou sobre a regularização de imóveis antigos, pois hoje a legislação não prevê isso. O Sr. Luís Felipe respondeu que o estudo socioambiental, vai facilitar a regularização de vários imóveis próximos aos rios, então ela citou edificações antigas que precisam ser regularizadas, mas não estão próximas a rios. O Sr. Luís Felipe acrescentou poder ser criada uma lei específica para regularização de edificações anteriores ao Plano Diretor, mas enfatizou que essa regularização só ocorrerá se a edificação respeitar a acessibilidade. A Sra. Fernanda sugeriu utilizar o Plano Diretor de Videira como exemplo, apenas fornecer habite-se se o passeio estiver acessível e portões de acesso a veículos não abrirem sobre o passeio. O Sr. Luís Felipe complementou que essas questões são inerentes ao código de obras, o qual será revisado posteriormente ao Plano Diretor, sendo uma Lei separada mais fácil de alterar caso seja necessário. Sem mais manifestações a conferência foi encerrada. Foi determinado a mim, Larissa Vendruscolo, Engenheira Civil, que lavrasse a presente ata, a fim de surtir os seus efeitos legais e jurídicos. A presente ata segue assinada por mim, pela Sra. Camila Bruns, Sr. Luís Felipe Braga Kronbauer, Sra. Franciele Verginia Civiero e pela Sra. Priscila Garcia de Souza, como sinal de sua aprovação. Tangará, 25 de abril de 2018. Era o que continha em dita ata que foi devidamente arquivada.

Handwritten signatures and initials:
Larissa Vendruscolo
Camila Bruns
Luís Felipe Braga Kronbauer
Franciele Verginia Civiero
Priscila Garcia de Souza



ATA DA CONFERÊNCIA



CONFERÊNCIA PÚBLICA 4

DISTRITO MARARI E IRAKITAN



5. CONFERÊNCIA PÚBLICA 4: DISTRITO MARARI E IRAKITAN

Local de realização da Conferência: Pavilhão da Capela São Paulo - Irakitan

Data: 26/04/2018

Horário de início: 19h30min

Horário de término: 21 horas

Quantidade de participantes: 21

Após a abertura da conferência foi exposto aos presentes os conceitos de Planejamento Urbano, de Plano Diretor, de Plano de Mobilidade Urbana, sobre os temas realizados nas Oficinas Estratégicas. Foi apresentada uma leitura técnica do município, seguido dos diagnósticos dos bairros em questão, zoneamento atual do município e das propostas que estão sendo elaboradas.

Após a apresentação do conteúdo, seguindo a metodologia proposta pela equipe técnica do CIMCATARINA, os participantes preencheram fichas de inscrição para realização dos debates e manifestações, os assuntos tratados seguem conforme Ata em anexo.




APÊNDICES



APÊNDICE I - LISTA DE PRESENÇA



**LISTA DE PRESEÇA – PLANO DE MOBILIDADE URBANA
CONFERÊNCIA PÚBLICA 4**

<p>LISTA DE PRESEÇA - CONFERÊNCIAS PÚBLICAS - PLANO DE MOBILIDADE URBANA</p>					
<p>DATA: 26/04/2018</p>	<p>HORA INICIO: 19:30</p>	<p>HORA FIM: 21:00</p>			
<p>MUNICÍPIO: TANGARÁ</p>	<p>LOCAL: PAULISTA DA CARA DO PAU - ITARARÁ</p>				
<p>ASSUNTOS: REALIDADE MUNICIPAL - CONVOCACÃO 04</p>					
PARTICIPANTES					
NOME	Nº IDENTIFICAÇÃO (RG ou CPF)	ENDEREÇO	BAIRRO OU INSTITUIÇÃO REPRESENTANTE	E-MAIL	ASSINATURA
RENATA BOLOIS	4928.861	FRENTEIRO	Cim CATARINA	RENATA@CIMCATARINA-SC.GOV.BR	<i>Renata</i>
Camille Zuanon	3.30.1.254	R. 7 de setembro, 11	Prefeitura	camille.zuanon@gmail.com	<i>Camille</i>
Franciele Caroline Casaris	07699231947	R. Nova Pousa, 402	CIMCATARINA	francielecasaris@sc.gov.br	<i>Franciele</i>
Yara B. Siqueira	134299	549 SF			<i>Yara</i>
Lucas de Oliveira	5481688991	Sistema			<i>Lucas</i>
Georgina Conto		GRAKITAN			<i>Georgina</i>
Roni Siqueira		Indiões			<i>Roni</i>
Marta de Souza		Grakita			<i>Marta</i>
Isabel P. Rezende		Sua Quarta			<i>Isabel</i>
Thyana Demond		Grakitan			<i>Thyana</i>
Cherise Siqueira		Grakitan			<i>Cherise</i>
Sandro Luiz Matti		Grakitan			<i>Sandro</i>
Alcides		Grakitan			<i>Alcides</i>
Francis A. Viviani	900.952	Le Peney	INTERIOK	Francisantonio@hotmail.com	<i>Francis</i>
Isomere Vendramini	4.363.018		Prefeitura	FUNDEMUNICIPAL@TANGARA.X.COV.BR	<i>Isomere</i>



LISTA DE PRESENÇA – PLANO DE MOBILIDADE URBANA CONFERÊNCIA PÚBLICA 4

PARTICIPANTES				ASSINATURA
NOME	N° IDENTIFICAÇÃO (RG ou CPF)	ENDEREÇO	BAIRRO OU INSTITUIÇÃO REPRESENTANTE	E-MAIL
Roseley D. Debatiani	4388434294	Imbitom - Tangara		roselydebatiani@hotmail.com
Marcos C. Netto	2914.048	Imbitom - Tangara		
Edyval Ribeiro Estre		Imbitom		
Orlando dos Passos		Imbitom		
Marcia Guisda dos Santos	857179	Tangara		marcia-bon-@hotmail.com
Carla Fátima Benckler	5469812	Imbitom	Cin-almira	Carla.fatima@cataras-sc.gov.br



APÊNDICE II – FOTOS



FOTOS CONFERÊNCIAS PÚBLICA 4



Imagem 01



Imagem 02



Imagem 03



Imagem 04



Imagem 05



Imagem 06



FOTOS CONFERÊNCIAS PÚBLICA 4



Imagem 07



Imagem 08



Imagem 09



Imagem 10



Imagem 11



Imagem 12



FOTOS CONFERÊNCIAS PÚBLICA 4



Imagem 13



Imagem 14



Imagem 15



Imagem 16



Imagem 17



Imagem 18



APÊNDICE III – SLIDES DE APRESENTAÇÃO




**SLIDES DE APRESENTAÇÃO
CONFERÊNCIA PÚBLICA 4**



SLIDES DE APRESENTAÇÃO CONFERÊNCIA PÚBLICA 4









Conferência Pública IV

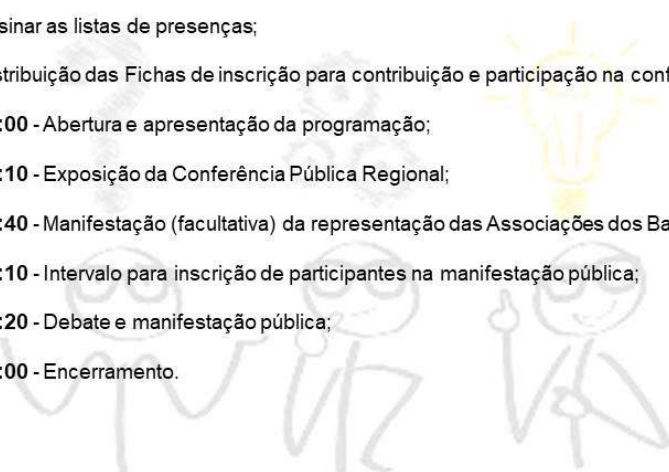


Programação

As Conferências Públicas Regionais são regidas por regimento interno, conforme a programação descrita abaixo:

O tempo de duração do evento será de 02 (duas) horas, conforme a necessidade, podendo ser prorrogada por mais 01 hora.

-  Assinar as listas de presenças;
-  Distribuição das Fichas de inscrição para contribuição e participação na conferência;
-  19:00 - Abertura e apresentação da programação;
-  19:10 - Exposição da Conferência Pública Regional;
-  19:40 - Manifestação (facultativa) da representação das Associações dos Bairros;
-  20:10 - Intervalo para inscrição de participantes na manifestação pública;
-  20:20 - Debate e manifestação pública;
-  21:00 - Encerramento.



Conferência Pública IV



Fichas de contribuição

Contribuições (Fichas)

As fichas de consulta pública contém os seguintes tópicos a serem preenchidos a título de contribuição:

-  Identificação do contribuinte;
-  Tipo de proposta;
-  Forma de manifestação (oral ou escrita).

FICHA DE INSCRIÇÃO

Nº

Instruções Gerais

I. O uso da palavra será por ordem de inscrição, para aqueles que optarem por exposição oral ou leitura pela mesa. II. Cada participante terá o prazo de 02 (dois) minutos para a manifestação; III. Os esclarecimentos e/ou respostas, quando solicitados, deverão ter duração máxima de 02 (dois) minutos. IV. O participante inscrito não poderá ceder o seu tempo para somar, ou mesmo, transferi-lo para outra pessoa; V. Somente será permitida a repetição do uso da palavra, após o engastamento da lista de inscrições, desde que haja tempo hábil, de acordo com o exposto no item 3.3. VI. Manifestações ofensivas, personalizadas ou que desvirtuem o escopo da Conferência Pública Regional serão cerceadas e o inscrito perderá o direito à fala.

Identificação

Nome: _____ CPF: _____
 Endereço: _____
 Fone: () _____ E-mail: _____
 Residente no Município: Sim Não

Entidade que representa: (Se houver) _____

Indicação do dispositivo da Minuta do Anteprojeto de Lei a que se refere a sugestão: (Número do artigo, anexo, mapa, outros) _____

Tipo de proposta:

Esclarecimento Alteração Inclusão Exclusão

Texto da proposta: _____

Justificativa da proposta: _____

Indicação de aneção de documentos: (se for o caso) _____

A participação será:

Oral Lida pela mesa Somente entrega da escrita de proposta






SLIDES DE APRESENTAÇÃO CONFERÊNCIA PÚBLICA 4

Um novo jeito de pensar Tangará!

Conceitos Gerais

Por que estamos revisando o Plano Diretor?

Segundo o Estatuto da Cidade, é obrigatório sua revisão periódica de no máximo a cada 10 anos;
Para melhoria e desenvolvimento Municipal.

Por que estamos elaborando o Plano de Mobilidade Urbana?

Para promover a inclusão social;
Contribuir na qualidade de vida dos habitantes;
Melhorar os deslocamentos e acessos a todos municípios.

Em que etapa estamos?

De coletar dados sobre a realidade municipal para elaborar um diagnóstico da cidade, considerando todas regiões e bairros.



SLIDES DE APRESENTAÇÃO CONFERÊNCIA PÚBLICA 4

Conferência Pública IV

Contribuições nas Escolas

3º ano do Ensino Médio

Distrito Marari, Irakitan e interior (Zona Rural)

"O que você gosta no seu bairro?"

- Tranquilidade;
- Posto de gasolina próximo;
- Lugares para caminhar.

"O que você não gosta no seu bairro?"

- Melhorar e pavimentar as estradas;
- Não possui mercados, farmácias e serviços;

"O que você gostaria que tivesse no seu bairro?"

- Mercado / oficina / serviços;
- Estradas melhores.

"Onde você se vê morando no futuro?"

De 8 contribuições, 5 pensam em ficar por Tangará.

"Como você imagina sua cidade daqui 10 anos?"

- Com prédios novos, lojas;
- Mais segurança;
- Desenvolvida;
- Com acesso fácil a todos.

Série: 3º ano do ensino médio

Bairro	O que você gosta no seu bairro?	O que você não gosta no seu bairro?	O que você gostaria que tivesse no seu bairro?	Onde você se vê morando no futuro?	Como você imagina sua cidade daqui 10 anos?
Luz de Mar	Próprio, tranquilo	Não tem um mercado perto	Um mercado	Em alguma outra cidade	Não imagina, prefiro a vida simples
Marari	Ótimo bairro, tranquilo, perto do trabalho	Não tem nada perto de mim	Um mercado	Em alguma outra cidade	Não imagina, prefiro a vida simples
Irakitan	Ótimo bairro, tranquilo, perto do trabalho	Não tem nada perto de mim	Um mercado	Em alguma outra cidade	Não imagina, prefiro a vida simples
Interior (Zona Rural)	Ótimo bairro, tranquilo, perto do trabalho	Não tem nada perto de mim	Um mercado	Em alguma outra cidade	Não imagina, prefiro a vida simples

Conferência Pública IV

Legislação Urbanística Municipal

**LEI COMPLEMENTAR 048/2009
PLANO DIRETOR DE TANGARÁ**

TÍTULO I – CONCEITUAÇÃO, OBJETIVOS E DIRETRIZES URBANÍSTICAS

TÍTULO II – POLÍTICA DE DESENVOLVIMENTO SÓCIO-ECONÔMICO
Do Programa de Fortalecimento da Indústria e Comércio
Do Programa de Fortalecimento da Agropecuária
Do Programa de Fortalecimento do Turismo
Do Programa de Fortalecimento da Educação, Cultura, Esporte e Lazer

TÍTULO III – POLÍTICA DE DESENVOLVIMENTO FÍSICO-TERRITORIAL
Do Programa de Uso e Ocupação do Solo
- Do Zoneamento
- Das Macrozonas
- Das Áreas de Recreação e Estacionamento
- Da Classificação e Relação dos Usos do Solo
- Dos Recuos e Afastamentos
- Dos Alvarás

Do Programa de Parcelamento do Solo
- Das Áreas Parceláveis e Não Parceláveis
- Dos Requisitos Urbanísticos
- Das vias de Circulação
- Das Quadras e Lotes
- Da Consulta Prévia
- Do Anteprojeto de Loteamento
- Do Projeto de Loteamento

- Do Projeto de Desmembramento e Remembramento
- Da Aprovação e do Registro de Loteamento
- Das Sanções

Do Programa de Transporte e Mobilidade Urbana
Do Programa de Qualificação Ambiental
Do Programa de Habitação
Do Programa de Infra-estrutura Urbana
Da Transferência do Direito de Construir
Do IPTU Progressivo no Tempo
Do Estudo de Impacto de Vizinhança
Da Outorga Onerosa do Direito de Construir
Do Direito de Preempção

TÍTULO IV – POLÍTICA DE GESTÃO PÚBLICA URBANA

PROPOSTA - PLANO DIRETOR DE TANGARÁ

TÍTULO I – DAS DISPOSIÇÕES GERAIS

TÍTULO II – DAS POLÍTICAS E DOS PLANOS SETORIAIS URBANOS E AMBIENTAIS
Capítulo I – das disposições gerais
Capítulo II – da política municipal de desenvolvimento urbano
Capítulo III – do plano de mobilidade urbana
Capítulo IV – da política municipal de proteção e defesa civil
Capítulo V – da política ambiental
Capítulo VI – do plano de habitação de interesse social
Capítulo VII – da política de regularização fundiária
Capítulo VIII – da política municipal de desenvolvimento e valorização da identidade
Capítulo IX – da política municipal de desenvolvimento social

TÍTULO III – DOS INSTRUMENTOS URBANÍSTICOS
Capítulo I – das disposições gerais
Capítulo II – da arrecadação de bens abandonados
Capítulo III – Concessão de direito real de uso
Capítulo IV – Concessão de uso e especial para fins de moradia
Capítulo V – Usucapião especial de imóvel urbano
Capítulo VI – Regularização fundiária
Capítulo VII – do direito de preempção
Capítulo VIII – do direito de superfície
Capítulo IX – da outorga onerosa do direito de construir
Capítulo X – da outorga onerosa da alteração de uso
Capítulo XI – da transferência do direito de construir
Capítulo XII – das operações urbanas consorciadas
Capítulo XIII – do parcelamento, edificação ou utilização de compulsórios
Capítulo XIV – do IPTU progressivo no tempo
Capítulo XV – da desapropriação com pagamento em títulos da dívida pública
Capítulo XVI – do consórcio imobiliário
Capítulo XVII – do estudo de impacto de vizinhança
Capítulo XVIII – Estudo de impacto ambiental
Capítulo XIX – dos incentivos urbanísticos
Capítulo XX – do projeto de intervenção urbanística
Capítulo XXI – dos projetos especiais


TÍTULO IV – DAS NORMAS DE USO, OCUPAÇÃO E PARCELAMENTO DO SOLO
TÍTULO V – DO SISTEMA DE GESTÃO DEMOCRÁTICA
TÍTULO VI – DAS DISPOSIÇÕES FINAIS E TRANSITÓRIAS

Anexos
Macrozoneamento
Zoneamento - áreas xxxx



SLIDES DE APRESENTAÇÃO CONFERÊNCIA PÚBLICA 4

Conferência Pública IV



Diagnóstico Socioambiental

Quadro 1: Aspectos Gerais e Históricos de Tangará.

Aspectos Gerais e Históricos	
Localização – Mesorregião IBGE	Oeste Catarinense
Associação de Municípios	AMMOC – Associação dos Municípios do Meio Oeste Catarinense
Secretaria de Desenvolvimento Regional de SC	SDR – Videira
Área Territorial (Km²)	388,075
Distância da Capital (Km)	346
Altitude (m)	641
Densidade demográfica 2010 (hab/Km²)	22,29
Data da Fundação	30 de dezembro de 1948
Colonização	Italiana e alemã


Fontes: SEBRAE, 2013 – IBGE- 2016.

Quadro 2: População residente por situação do domicílio em Tangará.

Município	Situação do domicílio	Ano						
		Censo 1970	Censo 1980	Censo 1991	Contagem m 1996	Censo 2000	Contagem 2007	Censo 2010
Tangará - SC	Urbana	2.933	3.178	4.083	4.220	4.233	4.562	4.984
	Rural	10.380	8.466	7.750	6.725	4.521	3.818	3.690
	Total	13.313	11.644	11.833	10.945	8.754	8.380	8.674

Fonte: IBGE, 2010.

Conferência Pública IV



Diagnóstico Socioambiental

MOBILIDADE URBANA

Quadro 43: Frota Municipal de Tangará.

Frota Municipal	Anos		
	2005	2010	2015
Automóvel	1.795	2.406	3.037
Caminhão	311	378	446
Caminhão trator	27	41	63
Caminhonete	141	370	667
Camioneta	0	120	170
Micro-ônibus	3	10	14
Motocicleta	505	833	983
Motoneta	17	118	161
Ônibus	30	36	46
Outros	0	56	94
Utilitário	0	7	30
Trator de rodas	0	4	10
Total	2.829	4.379	5.721

Fonte: IBGE, 2016

Em 10 anos a frota dobrou!



SLIDES DE APRESENTAÇÃO CONFERÊNCIA PÚBLICA 4


Conferência Pública IV

Diagnóstico do Bairro

Irakitan



Fonte: Google, 2018

Territorial	<ul style="list-style-type: none"> ✓ A área territorial do bairro é de 10.524,425 ha. ✓ O bairro possui 256 domicílios e 825 habitantes. ✓ Possui característica agrícolas com lotes pontuais de uso urbano. ✓ Sua zona rural ocupa 99,90 % e zona urbana 0,10 %.
Restrição	<ul style="list-style-type: none"> ✓ Não possuem restrições ambientais nem de risco.
Infraestrutura	<ul style="list-style-type: none"> ✓ A rede de abastecimento de água através de rede geral contempla 30,08 %, e 69,92 % sendo por outras formas. ✓ Apresenta 32,42 % do esgoto através de fossa séptica. ✓ Sobre os resíduos, 9,77 % do lixo é coleta, restando 90,23 % com outro destino.
Equipamentos	<ul style="list-style-type: none"> ✓ Não possui informações de equipamentos do bairro.
Uso do Solo	<ul style="list-style-type: none"> ✓ Está inserido na zona rural. ✓ A taxa de ocupação do bairro é 3,22 habitantes por domicílio. ✓ A densidade demográfica é 0,078 hab/ha.
Socioeconômico	<ul style="list-style-type: none"> ✓ Não possui informações de renda por domicílio.


Conferência Pública IV

Diagnóstico do Bairro

Marari

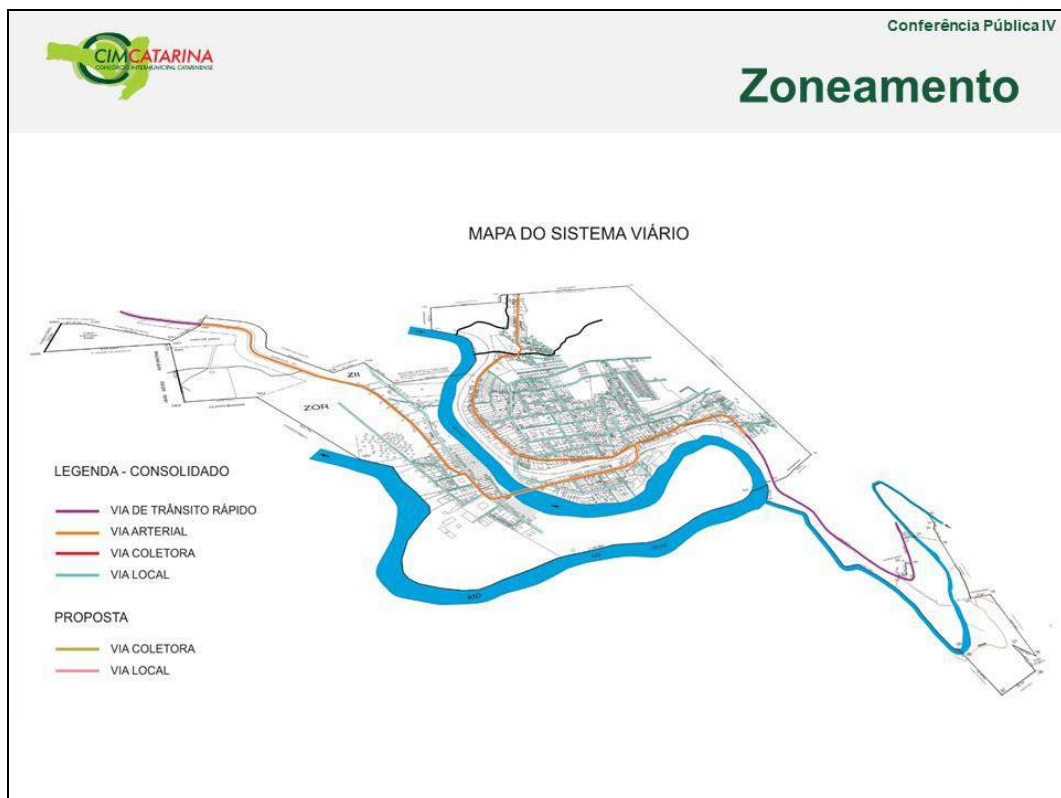


Fonte: Google, 2018

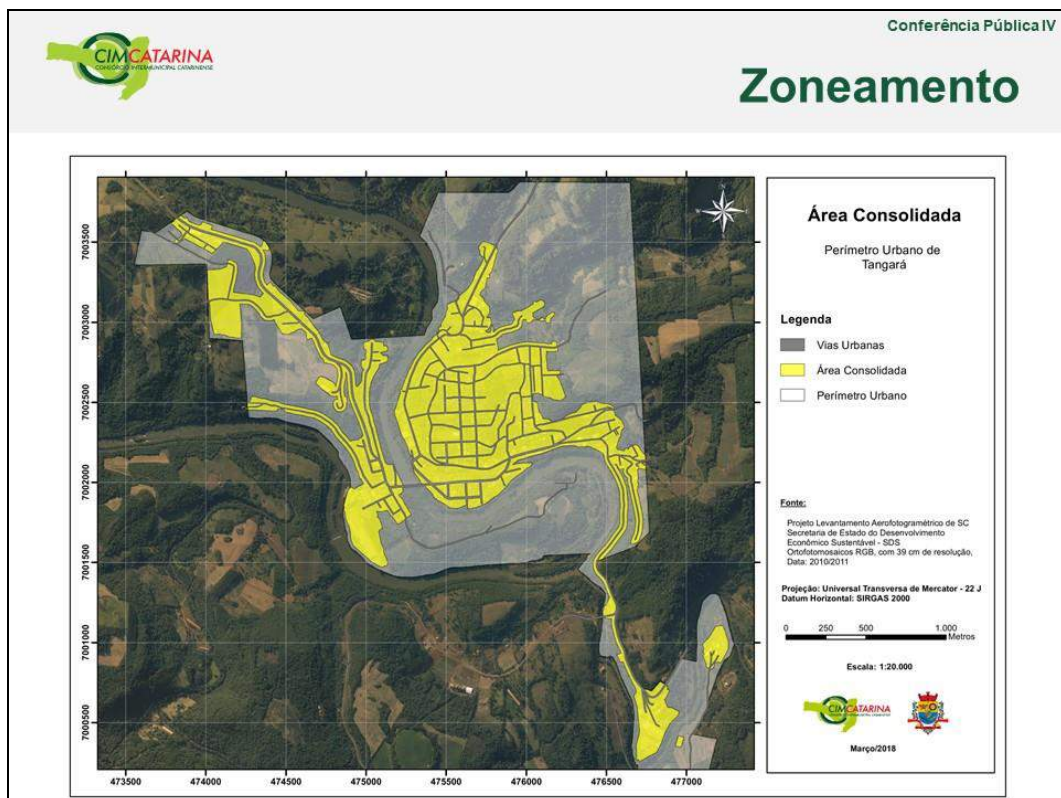
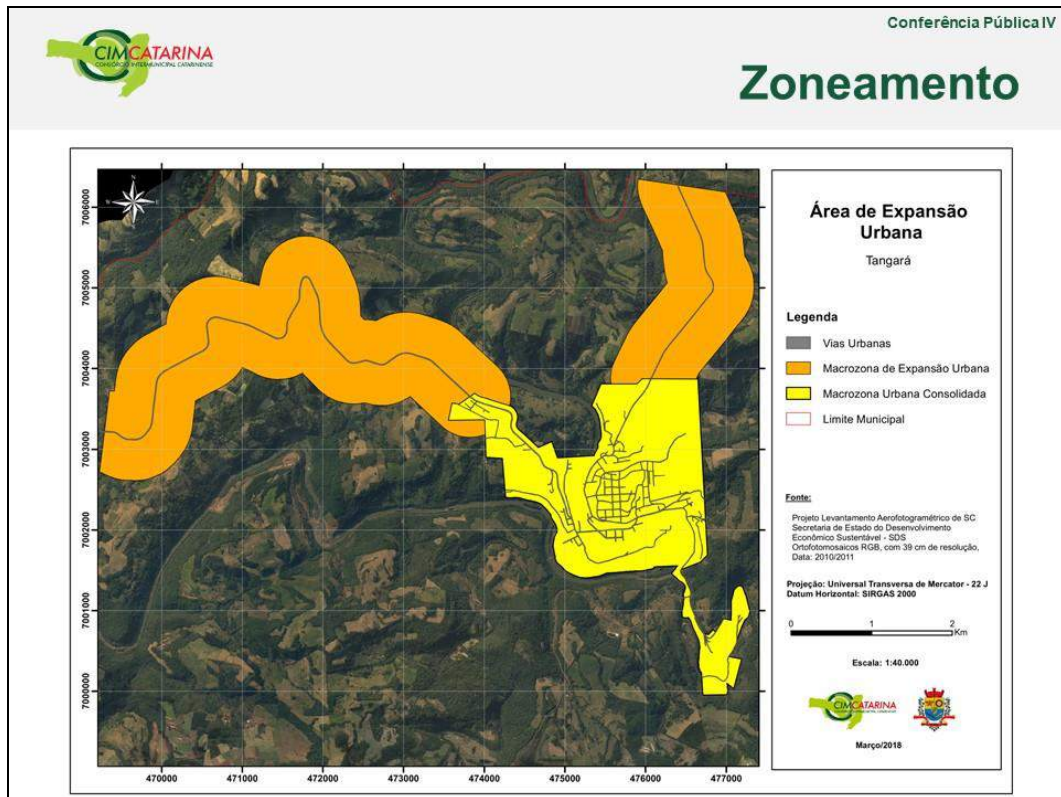
Territorial	<ul style="list-style-type: none"> ✓ A área territorial do bairro é de 12.810,041 ha. ✓ O bairro possui 1044 domicílios e 329 habitantes. ✓ Possui característica agrícolas com lotes pontuais de uso urbano. ✓ Sua zona rural ocupa 99,53 % e zona urbana 0,47 %.
Restrição	<ul style="list-style-type: none"> ✓ Não possuem restrições ambientais nem de risco.
Infraestrutura	<ul style="list-style-type: none"> ✓ A rede de abastecimento de água através de rede geral contempla 5,17 %, e 94,83 % sendo por outras formas. ✓ Apresenta 39,51 % do esgoto através de fossa séptica. ✓ Sobre os resíduos, 0 % do lixo é coleta, restando 100 % com outro destino.
Equipamentos	<ul style="list-style-type: none"> ✓ Não possui informações de equipamentos do bairro.
Uso do Solo	<ul style="list-style-type: none"> ✓ Está inserido na zona rural. ✓ A taxa de ocupação do bairro é 3,17 habitantes por domicílio. ✓ A densidade demográfica é 0,081 hab/ha.
Socioeconômico	<ul style="list-style-type: none"> ✓ Não possui informações de renda por domicílio.



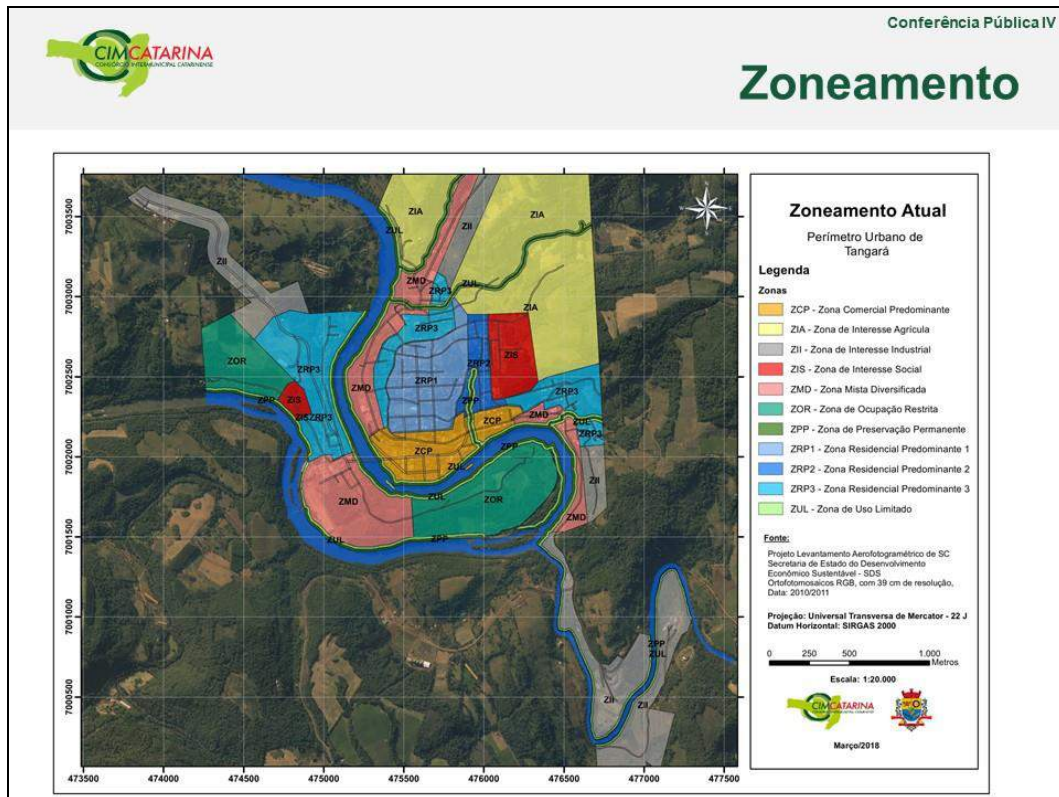
SLIDES DE APRESENTAÇÃO CONFERÊNCIA PÚBLICA 4



SLIDES DE APRESENTAÇÃO CONFERÊNCIA PÚBLICA 4



SLIDES DE APRESENTAÇÃO CONFERÊNCIA PÚBLICA 4



Conferência Pública IV

Zoneamento

Proposta de uso da tabela CNAE:

- Em relação ao uso solo urbano será adotado a tabela do CNAE (Classificação Nacional de Atividades Econômicas);
- A CNAE é uma forma de padronizar os códigos de atividades econômicas do país, serve para enquadrar uma empresa nos múltiplos órgãos tributários;
- A proposta é que ela seja usada como um instrumento de controle para o município em relação ao uso do solo urbano;
- O código da CNAE deverá ser informado no momento da análise de viabilidade, ele estará disponível na tabela de usos do plano diretor;
- Haverá a separação das tabelas de uso e ocupação do solo e também adequação de nomenclaturas.

ATUAL
Permitidos: sem restrições de uso
Permissíveis: com restrições de uso
Proibidos: sem permissão

↓


PROPOSTA
Adequado: sem restrições de uso
Adequado c/ limites: com restrições de uso
Proibidos: sem permissão

↓

A nova proposta incluirá nos adequados com limites, os parâmetros a serem adotados para que atenda os requisitos para análise de viabilidade.



SLIDES DE APRESENTAÇÃO CONFERÊNCIA PÚBLICA 4


Conferência Pública IV

Proposta Plano Diretor

- Revisão dos parâmetros urbanísticos instituídos no Plano Diretor atual:
 - Taxa de Permeabilidade;
 - Taxa de Ocupação;
 - Usos e Ocupação do solo;
 - Índices de Aproveitamento;
 - Zoneamentos.
- Instaurar através dos instrumentos urbanísticos diretrizes para a implementação de leis específicas, como:
 - Regularização Fundiária;
 - Estudo de Impacto de Vizinhança;
 - Estudo de Impacto Ambiental;
 - Regras para novos loteamentos;
 - Dentre outros.
- Proposta de utilização da tabela CNAE para aprovação de projetos;
- Unificar o zoneamento de usos com a tabela CNAE;
- Instaurar análise prévia para construções em áreas Urbanas e Rurais;
- Através do zoneamento, estabelecer diretrizes balizadoras para:
 - Área destinada ao polo industrial (pequeno, médio e grande porte);
 - Áreas de lazer;
 - Reavaliar as zonas de estacionamentos na área central do município;
 - Elaborar o trajeto de Ciclovias e/ou ciclofaixas.


Conferência Pública IV

Proposta Plano Diretor


- Através de Programas de ações de:
 - Incentivo à arborização em calçadas e áreas públicas;
 - Incentivo a criação do Programa de zoonoses;
 - Incentivos fiscais;
 - Padronização de Mobiliário urbano (lixeiras, dentre outros);
 - Implantação e adequação dos passeios públicos conforme normas técnicas de acessibilidade;
 - Ações para educação cultural;
 - Criação de centro cultural;
 - Melhoramento do acesso ao Salto do Goes e ao Morro Agudo.
- Através de Programas de Fortalecimento:
 - Promover incentivos para as novas construções que buscarem a identidade histórica do município;
 - Potencializar o turismo no município;
 - Fortalecimento comercial do município e sua economia local;
 - Criação de órgão responsável pelo patrimônio paisagístico, cultural e artístico;
 - Fortalecer a Identidade Cultural do Município.





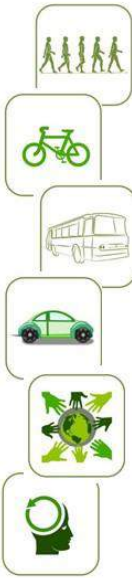
SLIDES DE APRESENTAÇÃO CONFERÊNCIA PÚBLICA 4

Conferência Pública IV



Proposta Mobilidade Urbana

- A lei contemplará diretrizes, ações prioritárias e metas com o intuito de:
 - Instaurar o desenvolvimento sustentável;
 - Estabelecer eixos de transportes coletivos e individuais, com suas respectivas prioridades;
 - Estabelecer a hierarquia e tipologia viária;
 - Estudo sobre o Terminal de ônibus integrado;
 - Revitalização de pontos de ônibus;
 - Buscar a viabilização do acesso para todos, em zonas rurais e urbanas.
- Através de Programas de ações:
 - Buscar incentivos para a melhoria do Transporte coletivo;
 - Adequação dos passeios públicos conforme normas técnicas de acessibilidade;
 - Propor implantação de bicicletários;
 - Ações para a conscientização da população sobre os princípios e objetivos da mobilidade urbana sustentável.



Conferência Pública IV



Plano de Mobilidade Urbana

ESTRUTURA DA LEI

- Transporte a pé
- Transporte por bicicleta
- Transporte coletivo
- Transporte motorizado individual público
- Transporte motorizado individual privado
- Desenvolvimento Sustentável

Considerando a realidade municipal e as análises técnicas serão elaboradas, na forma da lei específica, as diretrizes para a implementação conforme a viabilidade e necessidade local, os itens abaixo citados.

1. Objetivos
2. Diretrizes
3. Ações prioritárias
4. Instrumentos
5. Metas
6. Indicadores
7. Órgão Municipal Responsável
8. Observações
9. Padronização, Hierarquia e Tipologia das vias





SLIDES DE APRESENTAÇÃO CONFERÊNCIA PÚBLICA 4






 cimcatarina
www.cimcatarina.sc.gov.br

OBRIGADO!







Conferência Pública IV

Fichas de contribuição

Contribuições (Fichas)

As fichas de consulta pública contém os seguintes tópicos a serem preenchidos a título de contribuição:

-  Identificação do contribuinte;
-  Tipo de proposta;
-  Forma de manifestação (oral ou escrita).

FICHA DE INSCRIÇÃO
Nº

Instruções Gerais

I. O uso da palavra será por ordem de inscrição, para aqueles que optarem por exposição oral ou leitura pela mesa. II. Cada participante terá o prazo de 02 (dois) minutos para a manifestação; III. Os esclarecimentos e/ou respostas, quando solicitados, deverão ter duração máxima de 02 (dois) minutos. IV. O participante inscrito não poderá ceder o seu tempo para somar, ou mesmo, transferi-lo para outra pessoa. V. Somente será permitida a repetição do uso da palavra, após o engastamento da lista de inscrições, desde que haja tempo hábil, de acordo com o exposto no item 3.3. VI. Manifestações ofensivas, personalizadas ou que desvirtuem o escopo da Conferência Pública Regional serão cerceadas e o inscrito perderá o direito à fala.

Identificação

Nome: _____ CPF: _____
 Endereço: _____
 Fone: () _____ E-mail: _____
 Residente no Município: Sim Não

Entidade que representa: (Se houver) _____

Indicação do dispositivo da Minuta do Anteprojeto de Lei a que se refere a sugestão: (número do artigo, anexo, mapa, outros) _____


Tipo de proposta:
 Esclarecimento Alteração Inclusão Exclusão

Texto da proposta: _____

Justificativa da proposta: _____

Indicação de aneção de documentos: (se for o caso) _____

A participação será:
 Oral Lida pela mesa Somente entrega da escrita de proposta



APÊNCIDE IV – CONTRIBUIÇÕES



CONTRIBUIÇÕES

FICHA DE INSCRIÇÃO

Nº

Instruções Gerais

I. O uso da palavra será por ordem de inscrição, para aqueles que optarem por exposição oral ou leitura pela mesa. II. Cada participante terá o prazo de 02 (dois) minutos para a manifestação; III. Os esclarecimentos e/ou respostas, quando solicitados, deverão ter duração máxima de 02 (dois) minutos. IV. O participante inscrito não poderá ceder o seu tempo para somar, ou mesmo, transferi-lo para outra pessoa; V. Somente será permitida a repetição do uso da palavra, após o esgotamento da lista de inscrições, desde que haja tempo hábil, de acordo com o exposto no item 13. VI. Manifestações ofensivas, personalizadas ou que desvirtuem do escopo da Conferência Pública Regional serão cerceadas e o inscrito perderá o direito à fala.

Identificação

Nome: Rita Regina de Lente CPF: _____

Endereço: Angakutã

Fone: () 999953979 E-mail: _____

Residente no Município: Sim Não

Entidade que representa: (Se houver)

Moradora

Indicação do dispositivo da Minuta do Anteprojeto de Lei a que se refere a sugestão:
(número do artigo, anexo, mapa, outros)


Tipo de proposta:
 Esclarecimento Alteração Inclusão Exclusão

Texto da proposta:
legieras pente

Justificativa da proposta:

Indicação de anexação de documentos: (se for o caso)

A participação será:
 Oral Lida pela mesa Somente entrega da escrita de proposta





CONTRIBUIÇÕES

FICHA DE INSCRIÇÃO

Nº

Instruções Gerais

I. O uso da palavra será por ordem de inscrição, para aqueles que optarem por exposição oral ou leitura pela mesa. II. Cada participante terá o prazo de 02 (dois) minutos para a manifestação; III. Os esclarecimentos e/ou respostas, quando solicitados, deverão ter duração máxima de 02 (dois) minutos. IV. O participante inscrito não poderá ceder o seu tempo para somar, ou mesmo, transferi-lo para outra pessoa; V. Somente será permitida a repetição do uso da palavra, após o esgotamento da lista de inscrições, desde que haja tempo hábil, de acordo com o exposto no item 13. VI. Manifestações ofensivas, personalizadas ou que desvirtuem do escopo da Conferência Pública Regional serão cerceadas e o inscrito perderá o direito à fala.

Identificação

Nome: Isidoro Padilha Rezende CPF: _____
 Endereço: Trokitom
 Fone: () 3421-1122 E-mail: _____
 Residente no Município: Sim Não

Entidade que representa: (Se houver)
Monador

Indicação do dispositivo da Minuta do Anteprojeto de Lei a que se refere a sugestão:
 (número do artigo, anexo, mapa, outros)


Tipo de proposta:
 Esclarecimento Alteração Inclusão Exclusão

Texto da proposta:
Iluminação Pública, Pavimentação,
Calçamento, Budas
Ponte sobre as Campinas

Justificativa da proposta:

Indicação de anexação de documentos: (se for o caso)

A participação será:
 Oral Lida pela mesa Somente entrega da escrita de proposta





CONTRIBUIÇÕES

FICHA DE INSCRIÇÃO

Nº

Instruções Gerais

I. O uso da palavra será por ordem de inscrição, para aqueles que optarem por exposição oral ou leitura pela mesa. II. Cada participante terá o prazo de 02 (dois) minutos para a manifestação; III. Os esclarecimentos e/ou respostas, quando solicitados, deverão ter duração máxima de 02 (dois) minutos. IV. O participante inscrito não poderá ceder o seu tempo para somar, ou mesmo, transferi-lo para outra pessoa; V. Somente será permitida a repetição do uso da palavra, após o esgotamento da lista de inscrições, desde que haja tempo hábil, de acordo com o exposto no item 13. VI. Manifestações ofensivas, personalizadas ou que desvirtuem do escopo da Conferência Pública Regional serão cerceadas e o inscrito perderá o direito à fala.

Identificação

Nome: Marisa C. Moller CPF: _____
 Endereço: Tangará
 Fone: (49) 99980 4553 E-mail: _____
 Residente no Município: Sim Não

Entidade que representa: (Se houver)

Indicação do dispositivo da Minuta do Anteprojeto de Lei a que se refere a sugestão:
(número do artigo, anexo, mapa, outros)

Tipo de proposta:

Esclarecimento Alteração Inclusão Exclusão

Texto da proposta:


O principal é ter uma boa estrada; sempre manter
todas as principais também para a cidade;

Justificativa da proposta:

Indicação de anexação de documentos: (se for o caso)

A participação será:

Oral Lida pela mesa Somente entrega da escrita de proposta





CONTRIBUIÇÕES

FICHA DE INSCRIÇÃO

Nº

Instruções Gerais

I. O uso da palavra será por ordem de inscrição, para aqueles que optarem por exposição oral ou leitura pela mesa. II. Cada participante terá o prazo de 02 (dois) minutos para a manifestação; III. Os esclarecimentos e/ou respostas, quando solicitados, deverão ter duração máxima de 02 (dois) minutos. IV. O participante inscrito não poderá ceder o seu tempo para somar, ou mesmo, transferi-lo para outra pessoa; V. Somente será permitida a repetição do uso da palavra, após o esgotamento da lista de inscrições, desde que haja tempo hábil, de acordo com o exposto no item 13. VI. Manifestações ofensivas, personalizadas ou que desvirtuem do escopo da Conferência Pública Regional serão cerceadas e o inscrito perderá o direito à fala.

Identificação

Nome: Sandra Luz Netto CPF: _____

Endereço: Trabaltem _____

Fone: () 929804553 E-mail: _____

Residente no Município: Sim Não

Entidade que representa: (Se houver) _____

Diretoria da Comunidade

Indicação do dispositivo da Minuta do Anteprojeto de Lei a que se refere a sugestão:
(número do artigo, anexo, mapa, outros)

Tipo de proposta:

Esclarecimento Alteração Inclusão Exclusão

Texto da proposta:


Entrada de Bom estado

Justificativa da proposta:

Indicação de anexação de documentos: (se for o caso)

A participação será:

Oral Lida pela mesa Somente entrega da escrita de proposta




 Município de Tangará
www.tangara.sc.gov.br



CONTRIBUIÇÕES

FICHA DE INSCRIÇÃO N°

Instruções Gerais

I. O uso da palavra será por ordem de inscrição, para aqueles que optarem por exposição oral ou leitura pela mesa. II. Cada participante terá o prazo de 02 (dois) minutos para a manifestação; III. Os esclarecimentos e/ou respostas, quando solicitados, deverão ter duração máxima de 02 (dois) minutos. IV. O participante inscrito não poderá ceder o seu tempo para somar, ou mesmo, transferi-lo para outra pessoa; V. Somente será permitida a repetição do uso da palavra, após o esgotamento da lista de inscrições, desde que haja tempo hábil, de acordo com o exposto no item 13. VI. Manifestações ofensivas, personalizadas ou que desvirtuem do escopo da Conferência Pública Regional serão cerceadas e o inscrito perderá o direito à fala.

Identificação

Nome: Isaura Demerci CPF: _____

Endereço: Itakitan _____

Fone: () _____ E-mail: _____

Residente no Município: Sim Não

Entidade que representa: (Se houver)
Moradona

Indicação do dispositivo da Minuta do Anteprojeto de Lei a que se refere a sugestão:
(número do artigo, anexo, mapa, outros)

Tipo de proposta:

Esclarecimento Alteração Inclusão Exclusão









Texto da proposta:
Eliminação
ponte
calçamento

Justificativa da proposta:

Indicação de anexação de documentos: (se for o caso)

A participação será:

Oral Lida pela mesa Somente entrega da escrita de proposta



APÊNCIDE V – ATA DA CONFERÊNCIA



ATA DA CONFERÊNCIA



ATA DA QUARTA CONFERÊNCIA PÚBLICA REGIONAL DA REVISÃO DO PLANO DIRETOR E ELABORAÇÃO DO PLANO DE MOBILIDADE URBANA DO MUNICÍPIO DE TANGARÁ.


Aos vinte e seis dias do mês de abril de dois mil e dezoito, às dezenove horas, reuniram-se na Capela São Paulo, situada na linha Irakitan no Município de Tangará, a Equipe Técnica do Consórcio Intermunicipal Catarinense – CIMCATARINA, a Equipe Técnica da Prefeitura Municipal de Tangará e demais participantes conforme lista de presença em anexo, para realização da quarta conferência pública de revisão do plano diretor e elaboração do Plano de Mobilidade Urbana do município de Tangará – SC, contemplando os distritos Marari e Irakitan. A conferência foi iniciada com a palavra do Sr. Luis Felipe Braga Kronbauer agradecendo a presença de todos e esclarecendo os conceitos de planejamento urbano, o que é o Plano de Mobilidade Urbana e o que é Plano Diretor aos presentes. Em seguida, comentou-se sobre a ficha que os presentes receberam e a forma de preenchê-la. A palavra foi passada a arquiteta e urbanista, Sra. Franciele V. Civiero, a qual discorreu sobre alguns conceitos técnicos relacionados ao assunto. Foi exaltado que está sendo coletado dados e informações da realidade municipal, considerando os anseios da população para poder elaborar um Plano Diretor que possa atender às expectativas de todos. Logo após, foi apresentado o diagnóstico elaborado até o presente momento, incluindo, o resultado do trabalho que foi feito nas escolas, no qual foram recolhidas contribuições de alunos do quinto e nono ano do ensino fundamental e terceiro ano do ensino médio. Além disso, foram apresentados alguns dados como o declínio populacional do município, aumento do número de veículos, problemas existentes no zoneamento atual do município. Posto isso, passou-se para o diagnóstico da região da conferência, as comunidades de Irakitan, Marari e demais comunidades próximas. Após o Sr. Luiz Felipe explicou que podem ser criados núcleos urbanizados dentro da zona rural, mas que o ideal é não ampliar muito o perímetro urbano porque isso poderia causar um ônus ao município. Em seguida, foi comentado sobre o zoneamento atual e sobre a possibilidade de criação desse núcleo urbano. Foram apresentadas algumas propostas para o Plano Diretor e o Plano de Mobilidade Urbana. Posteriormente, foi feito um círculo com os presentes para possibilitar a comunidade de expressar suas manifestações e sugestões. A palavra foi passada para a vereadora, Sra. Rosely de Oliveira Debastiani, a qual falou sobre as estradas do interior que não permitem a passagem de dois carros, sobre a falta de iluminação pública nas comunidades, principalmente no Passo da Felicidade e no Irakitan e sobre a precariedade do lazer, mesmo tendo uma quadra de esportes em execução no Irakitan, exemplificou que as comunidades não têm acesso a internet, ou até possuem, mas uma internet de qualidade péssima e muito cara, finalizando sua fala sobre a falta de coleta de lixo. O Sr. Luis Felipe comentou que a revisão do Plano vai gerar resultados a médio e longo prazo, pode-se criar metas para cada ano para tentar desenvolver a área rural cada vez mais. A palavra voltou à vereadora, no qual citou a falta de emprego e empresas entre o Passo da Felicidade e Irakitan. O Sr. Luis Felipe complementou que esse assunto de geração de empregos tem sido muito comentado nas conferências. Os presentes reforçaram sobre a precariedade das estradas, e incluíram o problema dos rios que estão cheios de lixo, gerando insetos e inundações. O prefeito municipal, Sr. Nadir Baú da Silva, falou que isso é algo que também depende da conscientização dos moradores, que não devem jogar lixo no rio. A


W
FUC
LD




ATA DA CONFERÊNCIA

vereadora comentou que falta coleta de lixo, por isso o lixo acaba indo parar no rio. Alguns presentes disseram que a empresa Perdigão busca os resíduos relacionados a agropecuária (como vacinas e agrotóxicos), porém não recolhe o lixo "caseiro". O vice-prefeito, Sr. Valmor Vivian, explicou que existe o projeto de fazer casinhas de armazenamento de resíduos no interior, no qual os moradores podem levar o resíduo até lá, porém, essas casinhas teriam que ser construídas em parceria com a comunidade. Em seguida, continuou-se as sugestões sobre a iluminação pública. Por fim, a vereadora mencionou a necessidade de uma casa mortuária no interior. Sem mais manifestações, o Sr. Luis Felipe enfatizou que o processo de revisão do Plano vai até setembro e se alguém não lembrou de algo hoje, pode ir até a Prefeitura e solicitar os formulários para acrescentar contribuição. Exaltou que a participação de todos é importante e finalizou agradecendo a presença de todos e a conferência foi encerrada. Foi determinado a mim, Larissa Vendruscolo, Engenheira Civil, que lavrasse a presente ata, a fim de surtir os seus efeitos legais e jurídicos. A presente ata segue assinada por mim, pela Sra. Camila Bruns, Sr. Luis Felipe Braga Kronbauer e pela Sra. Franciele Verginia Civiero, como sinal de sua aprovação. Tangará, 26 de abril de 2018. Era o que continha em dita ata que foi devidamente arquivada.


CAMILA BRUNS
Fiscal de tributos


LARISSA VENDRUSCOLO
Engenheira Civil


FRANCIELE VERGINIA CIVIERO
Arquiteta e Urbanista do CIMCATARINA


LUIS FELIPE BRAGA KRONBAUER
Diretor Jurídico do CIMCATARINA



CONFERÊNCIA PÚBLICA 5

DEMAIS SETORES RURAIS



6. CONFERÊNCIA PÚBLICA 4: DEMAIS SETORES RURAIS

Local de realização da Conferência: Centro de Múltiplo Uso - Centro

Data: 27/04/2018

Horário de início: 19 horas

Horário de término: 21 horas

Quantidade de participantes: 13

Após a abertura da conferência, foi exposto aos presentes os conceitos de Planejamento Urbano, de Plano Diretor, de Plano de Mobilidade Urbana, sobre os temas realizados nas Oficinas Estratégicas. Foi apresentada uma leitura técnica do município, seguido dos diagnósticos dos bairros em questão, zoneamento atual do município e das propostas que estão sendo elaboradas.

Após a apresentação do conteúdo, seguindo a metodologia proposta pela equipe técnica do CIMCATARINA, os participantes preencheram fichas de inscrição para realização dos debates e manifestações, os assuntos tratados seguem conforme Ata em anexo.















APÊNDICES



APÊNDICE I - LISTA DE PRESENÇA



**LISTA DE PRESEÇA – PLANO DE MOBILIDADE URBANA
CONFERÊNCIA PÚBLICA 5**

LISTA DE PRESEÇA - CONFERÊNCIAS PÚBLICAS - PLANO DE MOBILIDADE URBANA				CIMCATARINA CONSORCIO INTERMUNICIPAL CATARINENSE	
DATA: 27/04/18	HORA INÍCIO: 19:00	HORA FIM: 21:00			
MUNICÍPIO: TANGARÁ	LOCAL: Centro de Múltiplo Uso.				
ASSUNTOS: REALIDADE MUNICIPAL					
PARTICIPANTES					
NOME	Nº IDENTIFICAÇÃO (RG ou CPF)	ENDEREÇO	BAIRRO OU INSTITUIÇÃO REPRESENTANTE	E-MAIL	ASSINATURA
LEONARDO P. CHEVALERIN	2.28.769	Rua Lord Menezes, 85	Centro	INSTRUMENTA@TANGARA-SC.GOV.BR	
Ana Flavia B.P.	9.98.119.244	7 Deternido	centro		
Valmir Vendramin	4.369.018	Av. Imãon Perch	Prefeitura	ENGENHARIA@TANGARA-SC.GOV.BR	
Alexander Bottega	4.188.895	RUA ADELANE DE PINHEIRO	CG-100	APOSTELAS@bairril.com	
Adriano Ruber					
Camila Zuanon	3.201.254	R. 7 de setembro	Prefeitura	camila_bairol@tangara-sc.gov.br	
Cláudia M. Pires de Azevedo	133.884	Av. Rodrigues Alves, 13	COMISSÃO	CLAUDIA@COMISSAO54.PR.V.P.	
Adriano H. Pereira	400.704.477	R. Carlos Roberto			
MORGANA OGUARI	6.47.955	FRANCO	CIMCATARINA	morgana@cimcatarina.sc.gov.br	
Maria Miria Pardo Silva	578.444.439	Av. Almirante Barroso, 412	Associação Brasileira de Municípios	mariamiria@netmail.com	
Luiz Caspary	655.825	Av. João de Deus, 11	CG-100		
Tadeu Lombardi	2819110	Avenida de Borsari	Centro		
Fruscila Garcia	8000180972	Franco	CIMCATARINA	fruscila@cimcatarina.sc.gov.br	



APÊNDICE II – FOTOS



FOTOS CONFERÊNCIAS PÚBLICA 5



Imagem 01



Imagem 02



Imagem 03



Imagem 04



Imagem 05



Imagem 06

APÊNDICE III – SLIDES DE APRESENTAÇÃO



SLIDES DE APRESENTAÇÃO CONFERÊNCIA PÚBLICA 5



SLIDES DE APRESENTAÇÃO CONFERÊNCIA PÚBLICA 5


Conferência Pública V

Fichas de contribuição

Contribuições (Fichas)

As fichas de consulta pública contém os seguintes tópicos a serem preenchidos a título de contribuição:

- Identificação do contribuinte;
- Tipo de proposta;
- Forma de manifestação (oral ou escrita).



FICHA DE INSCRIÇÃO Nº

Instruções Gerais
I. O uso da palavra será por ordem de inscrição, para aqueles que optarem por exposição oral ou leitura pela mesa. II. Cada participante terá o prazo de 02 (dois) minutos para a manifestação. III. Os esclarecimentos e/ou respostas, quando solicitadas, deverão ter duração máxima de 02 (dois) minutos. IV. O participante inscrito não poderá ceder o seu tempo para somar, ou mesclar, transferi-lo para outra pessoa. V. Somente será permitida a repetição do uso da palavra, após o esgotamento da lista de inscrições, desde que haja tempo hábil, de acordo com o exposto no item 1.3. VI. Manifestações ofensivas, personalizadas ou que desvirtuem do escopo da Conferência Pública Regional serão cerceadas e o inscrito perderá o direito à fala.

Identificação
 Nome: _____ CPF: _____
 Endereço: _____
 Fone: () _____ E-mail: _____
 Residente no Município: Sim Não
 Entidade que representa: (Se houver) _____

Indicação do dispositivo da Minuta do Anteprojeto de Lei a que se refere a sugestão: (número do artigo, anexo, mapa, outros) _____

Tipo de proposta:
 Esclarecimento Alteração Inclusão Exclusão

Texto da proposta: _____

Justificativa da proposta: _____

Indicação de anexação de documentos: (se for o caso) _____


A participação será:
 Oral Lida pela mesa Somente entrega da escrita de proposta



Um novo jeito de pensar Tangará!



SLIDES DE APRESENTAÇÃO CONFERÊNCIA PÚBLICA 5

Conferência Pública V

Conceitos Gerais

Por que estamos revisando o Plano Diretor?


Segundo o Estatuto da Cidade, é obrigatório sua revisão periódica de no máximo a cada 10 anos;
Para melhoria e desenvolvimento Municipal.

Por que estamos elaborando o Plano de Mobilidade Urbana?

Para promover a inclusão social;
Contribuir na qualidade de vida dos habitantes;
Melhorar os deslocamentos e acessos a todos municípios.

Em que etapa estamos?

De coletar dados sobre a realidade municipal para elaborar um diagnóstico da cidade, considerando todas regiões e bairros.

Conferência Pública V

Contribuição social Oficinas

OFICINA I – Habitação, Uso e Ocupação do Solo e Regularização Fundiária

- Famílias em condições insalubres;
- Regularização fundiária em terrenos do município;
- Falta de passeio nos bairros e qualidade precária nos já existentes;
- Áreas industriais e residências próximas;
- Falta de macrozoneamento;
- Zonas rurais: alvará e fiscalização;
- Consulta prévia, antes de projeto;
- Manutenção de água e esgoto.

OFICINA III – Patrimônio Histórico, Cultural, Lazer e Turismo

- Identidade Cultural;
- Morro agudo – identidade visual;
- Casa da cultura;
- Museu do vinho;
- Resgate cultural: construções e tradições;
- Teatro Biriba.

OFICINA II – Mobilidade Urbana

- Transporte coletivo;
- Corredores de mobilidade urbana;
- Ciclovias;
- Falta de passeio nos bairros;
- Segurança em áreas escolares;
- Ponto de táxi e ônibus;
- Faixa de pedestres.

OFICINA IV – Meio Ambiente e Saneamento Básico

- Saneamento básico;
- Coleta seletiva;
- Lixeiras;
- Aprovação de cascalheiras;
- Cachorros (ONG);
- Cemitérios;
- Áreas de lazer;
- Limpeza pública.



SLIDES DE APRESENTAÇÃO CONFERÊNCIA PÚBLICA 5

Conferência Pública V

Contribuição social Comunidades do Interior

Mobilidade:

- Pontes de acessos;
- Manutenção das estradas;
- Transporte público.

Infraestrutura:

- Iluminação Pública;
- Espaços para lazer;
- Casa Mortuária;
- Limpeza de rios.
- Coleta Seletiva
- Comunicação (internet, telefonia.)
- Empresas locais para geração de empregos.

Conferência Pública V

Contribuições nas Escolas

5º Série do Ensino Fundamenta

Interior (Zona Rural)

"O que você gosta no seu bairro?"

- Tranquilidade;
- Natureza e animais;
- Pescar e tirar leite.

"O que você não gosta no seu bairro?"

- Estradas sem pavimentação e esburacadas;
- Ponte que alaga;
- Desmatamento das árvores;
- Desejo que passasse o caminhão de lixo;
- Escola longe;
- Não tem acesso ao transporte público.

"O que você gostaria que tivesse no seu bairro?"

- Serviços: mercado, lojas
- Escola próxima;
- Limpeza pública;
- Cuidado com o meio ambiente;
- Parque de lazer e campo de esportes;
- Que houvessem pontos de ônibus;
- Melhor iluminação pública;
- Que o caminhão de lixo tivesse acesso.

Série: 5ª ano do ensino fundamental			
Bairro	O que você gosta no seu bairro?	O que você não gosta no seu bairro?	
Interior	Quando você tem que atravessar o rio para ir ao trabalho, escola, ou fazer compras no comércio local.	Quando não tem acesso ao transporte público.	Quando não tem acesso ao transporte público.
	Quando não tem acesso ao transporte público.	Quando não tem acesso ao transporte público.	Quando não tem acesso ao transporte público.
	Quando não tem acesso ao transporte público.	Quando não tem acesso ao transporte público.	Quando não tem acesso ao transporte público.
	Quando não tem acesso ao transporte público.	Quando não tem acesso ao transporte público.	Quando não tem acesso ao transporte público.
	Quando não tem acesso ao transporte público.	Quando não tem acesso ao transporte público.	Quando não tem acesso ao transporte público.
	Quando não tem acesso ao transporte público.	Quando não tem acesso ao transporte público.	Quando não tem acesso ao transporte público.
	Quando não tem acesso ao transporte público.	Quando não tem acesso ao transporte público.	Quando não tem acesso ao transporte público.
	Quando não tem acesso ao transporte público.	Quando não tem acesso ao transporte público.	Quando não tem acesso ao transporte público.
	Quando não tem acesso ao transporte público.	Quando não tem acesso ao transporte público.	Quando não tem acesso ao transporte público.
	Quando não tem acesso ao transporte público.	Quando não tem acesso ao transporte público.	Quando não tem acesso ao transporte público.
Zona Urbana	Quando não tem acesso ao transporte público.	Quando não tem acesso ao transporte público.	Quando não tem acesso ao transporte público.
	Quando não tem acesso ao transporte público.	Quando não tem acesso ao transporte público.	Quando não tem acesso ao transporte público.
	Quando não tem acesso ao transporte público.	Quando não tem acesso ao transporte público.	Quando não tem acesso ao transporte público.
	Quando não tem acesso ao transporte público.	Quando não tem acesso ao transporte público.	Quando não tem acesso ao transporte público.
	Quando não tem acesso ao transporte público.	Quando não tem acesso ao transporte público.	Quando não tem acesso ao transporte público.
	Quando não tem acesso ao transporte público.	Quando não tem acesso ao transporte público.	Quando não tem acesso ao transporte público.
	Quando não tem acesso ao transporte público.	Quando não tem acesso ao transporte público.	Quando não tem acesso ao transporte público.
	Quando não tem acesso ao transporte público.	Quando não tem acesso ao transporte público.	Quando não tem acesso ao transporte público.
	Quando não tem acesso ao transporte público.	Quando não tem acesso ao transporte público.	Quando não tem acesso ao transporte público.
	Quando não tem acesso ao transporte público.	Quando não tem acesso ao transporte público.	Quando não tem acesso ao transporte público.



SLIDES DE APRESENTAÇÃO CONFERÊNCIA PÚBLICA 5

Conferência Pública V



Contribuições nas Escolas





Foi realizada uma pesquisa, pelo Município junto às escolas, para extrair dos estudantes a reflexão sobre:

Como você enxerga Tangará daqui 10 anos?

Através da arte elaborada pelos alunos de 5ª série, interpretamos:


- Uma cidade mais limpa, o cuidado com o meio ambiente, arborização, a importância da coleta seletiva de lixo, uma cidade mais urbanizada, possuindo mais prédios, o uso de bicicletas como alternativa conscientizada de meios de transportes, melhoria nos acessos, acessibilidade, melhor sinalização nas vias, mais espaços de lazer e esportes.








Conferência Pública V



Contribuições nas Escolas

9º Série do Ensino Fundamental Interior (Zona Rural)

"O que você gosta no seu bairro?"

- Tranquilidade;
- Campo de futebol;
- Natureza;
- Não há fabricas por perto;
- Festas da comunidade.

"O que você não gosta no seu bairro?"

- Estrada sem pavimentação e esburacadas;
- Caminhão da fábrica SEBO deixa mal cheiro;
- Melhorar a ponte do Rio Bonito;
- Acessibilidade;
- Lixos na rua.

"O que você gostaria que tivesse no seu bairro?"

- Mercado / serviços;
- Internet de graça;
- Placas de sinalização;
- Melhoria no transporte escolar;
- Pavimentar e melhorar as estradas;
- Espaço para esportes;
- Cursos e investimentos em saúde;
- Segurança.

"Onde você se vê morando no futuro?"

De 20 contribuições, 14 pensam em ficar por Tangará.

Série: 9º ano do ensino fundamental			
Nome	O que você gosta no seu bairro?	O que você não gosta no seu bairro?	O que você gostaria que tivesse no seu bairro?
1	Tranquilidade, campo de futebol, natureza, não há fábricas por perto, festas da comunidade.	Estrada sem pavimentação e esburacadas, caminhão da fábrica SEBO deixa mal cheiro, melhorar a ponte do Rio Bonito, acessibilidade, lixo na rua.	mercado, internet de graça, placas de sinalização, melhoria no transporte escolar, pavimentar e melhorar as estradas, espaço para esportes, cursos e investimentos em saúde, segurança.
2	Tranquilidade, campo de futebol, natureza, não há fábricas por perto, festas da comunidade.	Estrada sem pavimentação e esburacadas, caminhão da fábrica SEBO deixa mal cheiro, melhorar a ponte do Rio Bonito, acessibilidade, lixo na rua.	mercado, internet de graça, placas de sinalização, melhoria no transporte escolar, pavimentar e melhorar as estradas, espaço para esportes, cursos e investimentos em saúde, segurança.
3	Tranquilidade, campo de futebol, natureza, não há fábricas por perto, festas da comunidade.	Estrada sem pavimentação e esburacadas, caminhão da fábrica SEBO deixa mal cheiro, melhorar a ponte do Rio Bonito, acessibilidade, lixo na rua.	mercado, internet de graça, placas de sinalização, melhoria no transporte escolar, pavimentar e melhorar as estradas, espaço para esportes, cursos e investimentos em saúde, segurança.
4	Tranquilidade, campo de futebol, natureza, não há fábricas por perto, festas da comunidade.	Estrada sem pavimentação e esburacadas, caminhão da fábrica SEBO deixa mal cheiro, melhorar a ponte do Rio Bonito, acessibilidade, lixo na rua.	mercado, internet de graça, placas de sinalização, melhoria no transporte escolar, pavimentar e melhorar as estradas, espaço para esportes, cursos e investimentos em saúde, segurança.
5	Tranquilidade, campo de futebol, natureza, não há fábricas por perto, festas da comunidade.	Estrada sem pavimentação e esburacadas, caminhão da fábrica SEBO deixa mal cheiro, melhorar a ponte do Rio Bonito, acessibilidade, lixo na rua.	mercado, internet de graça, placas de sinalização, melhoria no transporte escolar, pavimentar e melhorar as estradas, espaço para esportes, cursos e investimentos em saúde, segurança.
6	Tranquilidade, campo de futebol, natureza, não há fábricas por perto, festas da comunidade.	Estrada sem pavimentação e esburacadas, caminhão da fábrica SEBO deixa mal cheiro, melhorar a ponte do Rio Bonito, acessibilidade, lixo na rua.	mercado, internet de graça, placas de sinalização, melhoria no transporte escolar, pavimentar e melhorar as estradas, espaço para esportes, cursos e investimentos em saúde, segurança.
7	Tranquilidade, campo de futebol, natureza, não há fábricas por perto, festas da comunidade.	Estrada sem pavimentação e esburacadas, caminhão da fábrica SEBO deixa mal cheiro, melhorar a ponte do Rio Bonito, acessibilidade, lixo na rua.	mercado, internet de graça, placas de sinalização, melhoria no transporte escolar, pavimentar e melhorar as estradas, espaço para esportes, cursos e investimentos em saúde, segurança.
8	Tranquilidade, campo de futebol, natureza, não há fábricas por perto, festas da comunidade.	Estrada sem pavimentação e esburacadas, caminhão da fábrica SEBO deixa mal cheiro, melhorar a ponte do Rio Bonito, acessibilidade, lixo na rua.	mercado, internet de graça, placas de sinalização, melhoria no transporte escolar, pavimentar e melhorar as estradas, espaço para esportes, cursos e investimentos em saúde, segurança.
9	Tranquilidade, campo de futebol, natureza, não há fábricas por perto, festas da comunidade.	Estrada sem pavimentação e esburacadas, caminhão da fábrica SEBO deixa mal cheiro, melhorar a ponte do Rio Bonito, acessibilidade, lixo na rua.	mercado, internet de graça, placas de sinalização, melhoria no transporte escolar, pavimentar e melhorar as estradas, espaço para esportes, cursos e investimentos em saúde, segurança.
10	Tranquilidade, campo de futebol, natureza, não há fábricas por perto, festas da comunidade.	Estrada sem pavimentação e esburacadas, caminhão da fábrica SEBO deixa mal cheiro, melhorar a ponte do Rio Bonito, acessibilidade, lixo na rua.	mercado, internet de graça, placas de sinalização, melhoria no transporte escolar, pavimentar e melhorar as estradas, espaço para esportes, cursos e investimentos em saúde, segurança.
11	Tranquilidade, campo de futebol, natureza, não há fábricas por perto, festas da comunidade.	Estrada sem pavimentação e esburacadas, caminhão da fábrica SEBO deixa mal cheiro, melhorar a ponte do Rio Bonito, acessibilidade, lixo na rua.	mercado, internet de graça, placas de sinalização, melhoria no transporte escolar, pavimentar e melhorar as estradas, espaço para esportes, cursos e investimentos em saúde, segurança.
12	Tranquilidade, campo de futebol, natureza, não há fábricas por perto, festas da comunidade.	Estrada sem pavimentação e esburacadas, caminhão da fábrica SEBO deixa mal cheiro, melhorar a ponte do Rio Bonito, acessibilidade, lixo na rua.	mercado, internet de graça, placas de sinalização, melhoria no transporte escolar, pavimentar e melhorar as estradas, espaço para esportes, cursos e investimentos em saúde, segurança.
13	Tranquilidade, campo de futebol, natureza, não há fábricas por perto, festas da comunidade.	Estrada sem pavimentação e esburacadas, caminhão da fábrica SEBO deixa mal cheiro, melhorar a ponte do Rio Bonito, acessibilidade, lixo na rua.	mercado, internet de graça, placas de sinalização, melhoria no transporte escolar, pavimentar e melhorar as estradas, espaço para esportes, cursos e investimentos em saúde, segurança.
14	Tranquilidade, campo de futebol, natureza, não há fábricas por perto, festas da comunidade.	Estrada sem pavimentação e esburacadas, caminhão da fábrica SEBO deixa mal cheiro, melhorar a ponte do Rio Bonito, acessibilidade, lixo na rua.	mercado, internet de graça, placas de sinalização, melhoria no transporte escolar, pavimentar e melhorar as estradas, espaço para esportes, cursos e investimentos em saúde, segurança.
15	Tranquilidade, campo de futebol, natureza, não há fábricas por perto, festas da comunidade.	Estrada sem pavimentação e esburacadas, caminhão da fábrica SEBO deixa mal cheiro, melhorar a ponte do Rio Bonito, acessibilidade, lixo na rua.	mercado, internet de graça, placas de sinalização, melhoria no transporte escolar, pavimentar e melhorar as estradas, espaço para esportes, cursos e investimentos em saúde, segurança.
16	Tranquilidade, campo de futebol, natureza, não há fábricas por perto, festas da comunidade.	Estrada sem pavimentação e esburacadas, caminhão da fábrica SEBO deixa mal cheiro, melhorar a ponte do Rio Bonito, acessibilidade, lixo na rua.	mercado, internet de graça, placas de sinalização, melhoria no transporte escolar, pavimentar e melhorar as estradas, espaço para esportes, cursos e investimentos em saúde, segurança.
17	Tranquilidade, campo de futebol, natureza, não há fábricas por perto, festas da comunidade.	Estrada sem pavimentação e esburacadas, caminhão da fábrica SEBO deixa mal cheiro, melhorar a ponte do Rio Bonito, acessibilidade, lixo na rua.	mercado, internet de graça, placas de sinalização, melhoria no transporte escolar, pavimentar e melhorar as estradas, espaço para esportes, cursos e investimentos em saúde, segurança.
18	Tranquilidade, campo de futebol, natureza, não há fábricas por perto, festas da comunidade.	Estrada sem pavimentação e esburacadas, caminhão da fábrica SEBO deixa mal cheiro, melhorar a ponte do Rio Bonito, acessibilidade, lixo na rua.	mercado, internet de graça, placas de sinalização, melhoria no transporte escolar, pavimentar e melhorar as estradas, espaço para esportes, cursos e investimentos em saúde, segurança.
19	Tranquilidade, campo de futebol, natureza, não há fábricas por perto, festas da comunidade.	Estrada sem pavimentação e esburacadas, caminhão da fábrica SEBO deixa mal cheiro, melhorar a ponte do Rio Bonito, acessibilidade, lixo na rua.	mercado, internet de graça, placas de sinalização, melhoria no transporte escolar, pavimentar e melhorar as estradas, espaço para esportes, cursos e investimentos em saúde, segurança.
20	Tranquilidade, campo de futebol, natureza, não há fábricas por perto, festas da comunidade.	Estrada sem pavimentação e esburacadas, caminhão da fábrica SEBO deixa mal cheiro, melhorar a ponte do Rio Bonito, acessibilidade, lixo na rua.	mercado, internet de graça, placas de sinalização, melhoria no transporte escolar, pavimentar e melhorar as estradas, espaço para esportes, cursos e investimentos em saúde, segurança.



SLIDES DE APRESENTAÇÃO
CONFERÊNCIA PÚBLICA 5


Conféncia Pública 5
Contribuições nas Escolas
3º ano do Ensino Médio
Interior (Zona Rural)
O que você gosta no seu bairro?
O que você não gosta no seu bairro?
O que você gostaria que tivesse no seu bairro?
Como você imagina sua cidade daqui 10 anos?

Table with 5 columns: Bairro, O que você gosta no seu bairro?, O que você não gosta no seu bairro?, O que você gostaria que tivesse no seu bairro?, Como você imagina sua cidade daqui 10 anos?
Rows include: Centro, Jardim, Vila de São João, Vila de São José, Vila de São Pedro, Vila de São Paulo, Vila de São Antônio, Vila de São Marcos, Vila de São Sebastião, Vila de São Antônio de Pádua, Vila de São Sebastião de Pádua, Vila de São Antônio de Pádua, Vila de São Sebastião de Pádua, Vila de São Antônio de Pádua, Vila de São Sebastião de Pádua, Vila de São Antônio de Pádua, Vila de São Sebastião de Pádua, Vila de São Antônio de Pádua, Vila de São Sebastião de Pádua, Vila de São Antônio de Pádua, Vila de São Sebastião de Pádua.

Conféncia Pública 6
Legislação Urbanística Municipal
LEI COMPLEMENTAR 048/2009
PLANO DIRETOR DE TANGARÁ
PROPOSTA - PLANO DIRETOR DE TANGARÁ

SLIDES DE APRESENTAÇÃO CONFERÊNCIA PÚBLICA 5

Conferência Pública V



Diagnóstico Socioambiental

Quadro 1: Aspectos Gerais e Históricos de Tangará.

Aspectos Gerais e Históricos	
Localização – Mesorregião IBGE	Oeste Catarinense
Associação de Municípios	AMMOC – Associação dos Municípios do Meio Oeste Catarinense
Secretaria de Desenvolvimento Regional de SC	SDR – Videira
Área Territorial (Km²)	388,075
Distância da Capital (Km)	346
Altitude (m)	641
Densidade demográfica 2010 (hab/Km²)	22,29
Data da Fundação	30 de dezembro de 1948
Colonização	Italiana e alemã


Fontes: SEBRAE, 2013 – IBGE- 2016.

Quadro 2: População residente por situação do domicílio em Tangará.

Município	Situação do domicílio	Ano						
		Censo 1970	Censo 1980	Censo 1991	Contagem m 1996	Censo 2000	Contagem 2007	Censo 2010
Tangará - SC	Urbana	2.933	3.178	4.083	4.220	4.233	4.562	4.984
	Rural	10.380	8.466	7.750	6.725	4.521	3.818	3.690
	Total	13.313	11.644	11.833	10.945	8.754	8.380	8.674

Fonte: IBGE, 2010.

Conferência Pública V



Diagnóstico Socioambiental

MOBILIDADE URBANA

Quadro 43: Frota Municipal de Tangará.

Frota Municipal	Anos		
	2005	2010	2015
Automóvel	1.795	2.406	3.037
Caminhão	311	378	446
Caminhão trator	27	41	63
Caminhonete	141	370	667
Camioneta	0	120	170
Micro-ônibus	3	10	14
Motocicleta	505	833	983
Motoneta	17	118	161
Ônibus	30	36	46
Outros	0	56	94
Utilitário	0	7	30
Trator de rodas	0	4	10
Total	2.829	4.379	5.721

Fonte: IBGE, 2016

Em 10 anos a frota dobrou!



SLIDES DE APRESENTAÇÃO CONFERÊNCIA PÚBLICA 5


Conferência Pública V

Diagnóstico do Bairro

Demais Setores (Rural)

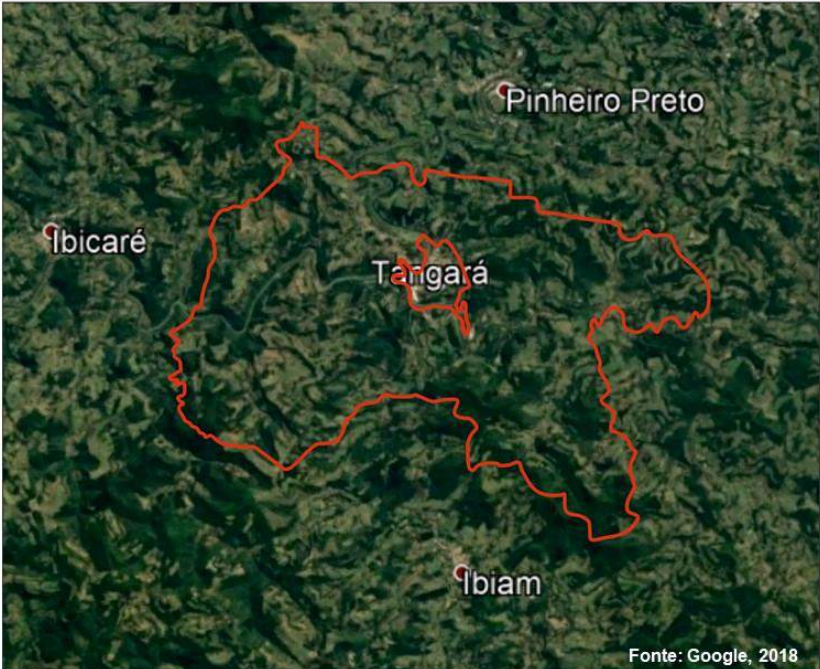


Fonte: Google, 2018

Territorial	✓ Não possui informações territoriais do bairro.
Restrição	✓ Não possuem restrições ambientais nem de risco.
Infraestrutura	✓ Não possui informações de infraestrutura do bairro.
Equipamentos	<ul style="list-style-type: none"> ✓ Em relação a educação o bairro contém 01 escola pública - rural, atendendo: ensino regular e pré-escola. ✓ Está inserido o Museu da Vitivinicultura. ✓ Possui 03 vinícolas.
Uso do Solo	✓ Está inserido na zona rural.
Socioeconômico	✓ Não possui informações de renda por domicílio.


Conferência Pública V

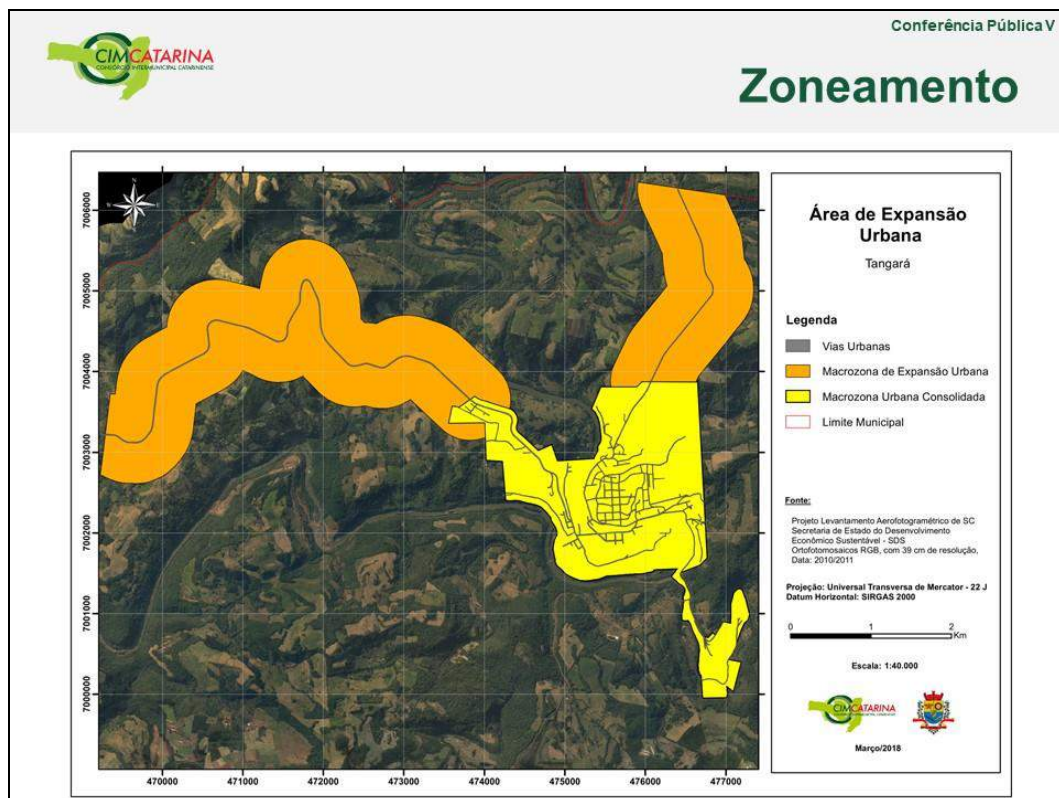
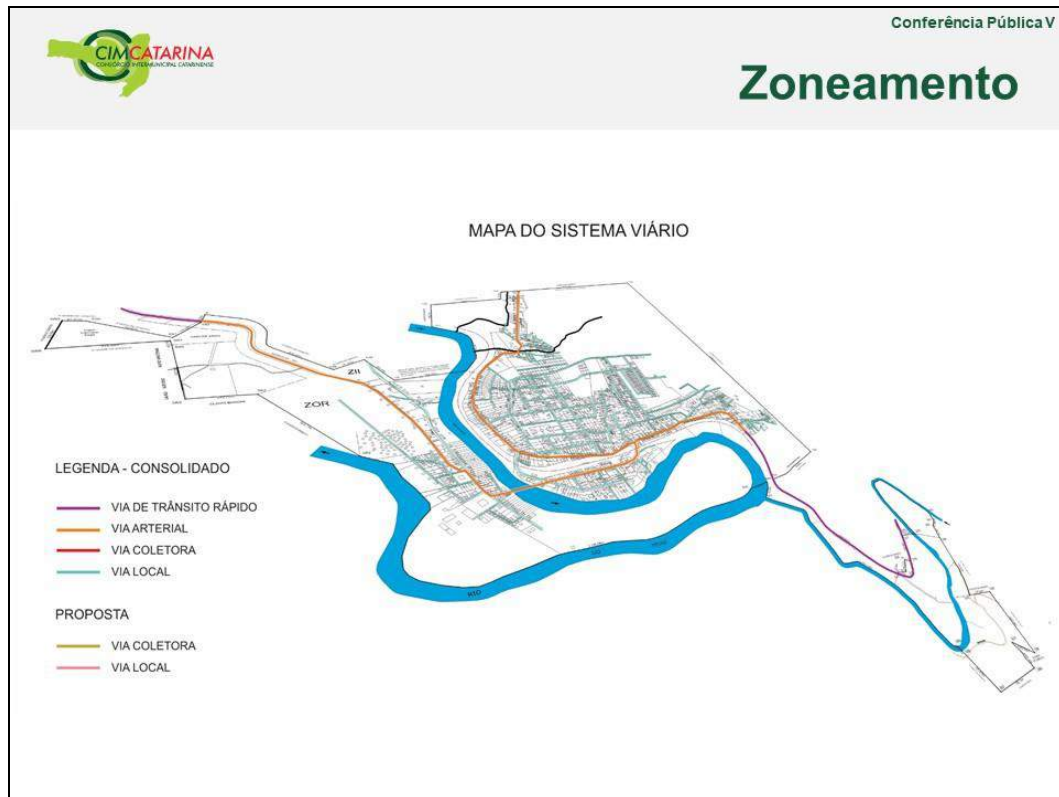
Zonas Rurais




Fonte: Google, 2018



SLIDES DE APRESENTAÇÃO CONFERÊNCIA PÚBLICA 5



SLIDES DE APRESENTAÇÃO CONFERÊNCIA PÚBLICA 5


Conferência Pública V

Proposta Plano Diretor

- Revisão dos parâmetros urbanísticos instituídos no Plano Diretor atual:
 - Taxa de Permeabilidade;
 - Taxa de Ocupação;
 - Usos e Ocupação do solo;
 - Índices de Aproveitamento;
 - Zoneamentos.
- Instituir através dos instrumentos urbanísticos diretrizes para a implementação de leis específicas, como:
 - Regularização Fundiária;
 - Estudo de Impacto de Vizinhança;
 - Estudo de Impacto Ambiental;
 - Regras para novos loteamentos;
 - Dentre outros.
- Proposta de utilização da tabela CNAE para aprovação de projetos;
- Unificar o zoneamento de usos com a tabela CNAE;
- Instituir análise prévia para construções em áreas Urbanas e Rurais;
- Através do zoneamento, estabelecer diretrizes balizadoras para:
 - Área destinada ao polo industrial (pequeno, médio e grande porte);
 - Áreas de lazer;
 - Reavaliar as zonas de estacionamentos na área central do município;
 - Elaborar o trajeto de Ciclovias e/ou ciclofaixas.


Conferência Pública V


Proposta Plano Diretor

- Através de Programas de ações de:
 - Incentivo à arborização em calçadas e áreas públicas;
 - Incentivo a criação do Programa de zoonoses;
 - Incentivos fiscais;
 - Padronização de Mobiliário urbano (lixeiras, dentre outros);
 - Implantação e adequação dos passeios públicos conforme normas técnicas de acessibilidade;
 - Ações para educação cultural;
 - Criação de centro cultural;
 - Melhoramento do acesso ao Salto do Goes e ao Morro Agudo.
- Através de Programas de Fortalecimento:
 - Promover incentivos para as novas construções que buscarem a identidade histórica do município;
 - Potencializar o turismo no município;
 - Fortalecimento comercial do município e sua economia local;
 - Criação de órgão responsável pelo patrimônio paisagístico, cultural e artístico;
 - Fortalecer a Identidade Cultural do Município.



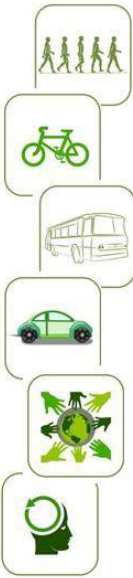


SLIDES DE APRESENTAÇÃO CONFERÊNCIA PÚBLICA 5


Conferência Pública V

Proposta Mobilidade Urbana

- A lei contemplará diretrizes, ações prioritárias e metas com o intuito de:
 - Instaurar o desenvolvimento sustentável;
 - Estabelecer eixos de transportes coletivos e individuais, com suas respectivas prioridades;
 - Estabelecer a hierarquia e tipologia viária;
 - Estudo sobre o Terminal de ônibus integrado;
 - Revitalização de pontos de ônibus;
 - Buscar a viabilização do acesso para todos, em zonas rurais e urbanas.
- Através de Programas de ações:
 - Buscar incentivos para a melhoria do Transporte coletivo;
 - Adequação dos passeios públicos conforme normas técnicas de acessibilidade;
 - Propor implantação de bicicletários;
 - Ações para a conscientização da população sobre os princípios e objetivos da mobilidade urbana sustentável.




Conferência Pública V

Plano de Mobilidade Urbana

ESTRUTURA DA LEI

Transporte a pé

Transporte por bicicleta

Transporte coletivo

Transporte motorizado individual público

Transporte motorizado individual privado

Desenvolvimento Sustentável

Considerando a realidade municipal e as análises técnicas serão elaboradas, na forma da lei específica, as diretrizes para a implementação conforme a viabilidade e necessidade local, os itens abaixo citados.

1. Objetivos
2. Diretrizes
3. Ações prioritárias
4. Instrumentos
5. Metas
6. Indicadores
7. Órgão Municipal Responsável
8. Observações
9. Padronização, Hierarquia e Tipologia das vias




SLIDES DE APRESENTAÇÃO CONFERÊNCIA PÚBLICA 5






 cimcatarina
www.cimcatarina.sc.gov.br

OBRIGADO!







Conferência Pública V

Fichas de contribuição

Contribuições (Fichas)

As fichas de consulta pública contém os seguintes tópicos a serem preenchidos a título de contribuição:

-  Identificação do contribuinte;
-  Tipo de proposta;
-  Forma de manifestação (oral ou escrita).

FICHA DE INSCRIÇÃO

Nº

Instruções Gerais

I. O uso da palavra será por ordem de inscrição, para aqueles que optarem por exposição oral ou leitura pela mesa. II. Cada participante terá o prazo de 02 (dois) minutos para a manifestação. III. Os esclarecimentos e/ou respostas, quando solicitados, deverão ter duração máxima de 02 (dois) minutos. IV. O participante inscrito não poderá ceder o seu tempo para somar, ou mesmo, transferi-lo para outra pessoa. V. Somente será permitida a repetição do uso da palavra, após o engastamento da lista de inscrições, desde que haja tempo hábil, de acordo com o exposto no item 3.3. VI. Manifestações ofensivas, personalizadas ou que desvirtuem do escopo da Conferência Pública Regional serão cerceadas e o inscrito perderá o direito à fala.

Identificação

Nome: _____ CPF: _____

Endereço: _____

Fone: () _____ E-mail: _____

Residente no Município: Sim Não

Entidade que representa: (Se houver) _____

Indicação do dispositivo da Minuta do Anteprojeto de Lei a que se refere a sugestão: (número do artigo, anexo, mapa, outros) _____

Tipo de proposta:

Esclarecimento Alteração Inclusão Exclusão


Texto da proposta: _____

Justificativa da proposta: _____

Indicação de anexação de documentos: (se for o caso) _____

A participação será:

Oral Lida pela mesa Somente entrega da escrita de proposta





APÊNCIDE IV – ATA DA CONFERÊNCIA




ATA DA CONFERÊNCIA



ATA DA QUINTA CONFERÊNCIA PÚBLICA REGIONAL DA REVISÃO DO PLANO DIRETOR E ELABORAÇÃO DO PLANO DE MOBILIDADE URBANA DO MUNICÍPIO DE TANGARÁ.

Aos vinte e sete dias do mês de abril de dois mil e dezoito, às dezenove horas, reuniu-se no Centro e Múltiplo Uso no Município de Tangará, a Equipe Técnica do Consórcio Intermunicipal Catarinense – CIMCATARINA, a Equipe Técnica da Prefeitura Municipal de Tangará e demais participantes conforme a lista de presença em anexo, para realização da quinta conferência pública de revisão do plano diretor e elaboração do Plano de Mobilidade Urbana do município de Tangará – SC, contemplando os demais setores rurais. A conferência foi iniciada com a palavra da arquiteta e urbanista, Sra. Priscila Garcia de Souza, explicando sobre a ficha que os presentes receberam na entrada, a forma de preenchê-la. Foi iniciada a apresentação elucidando sobre os conceitos gerais de planejamento urbano, do que é plano diretor e plano de mobilidade urbana, incluindo a etapa que está sendo desenvolvida pela equipe do CIMCATARINA, complementando a importância da participação popular nesta etapa. Foi explanado que as áreas rurais estão incluídas nas diretrizes que serão criadas e revisadas, também é possível incluir núcleos urbanos, possibilitando alguns usos para a área rural. Foi mencionado que esta etapa de coleta de dados da realidade de Tangará, estão sendo considerados os anseios da população para poder elaborar um Plano Diretor que possa atender às expectativas de todos. Logo após, foi apresentado o diagnóstico até o presente momento, incluindo as contribuições das comunidades de Marari e Irakitan, na quarta conferência pública. Foi exposto também, o resultado do trabalho que foi feito nas escolas, nos quais foram coletadas contribuições de alunos do quinto e nono ano do ensino fundamental e terceiro ano do ensino médio. Foram apresentados alguns dados, como o declínio populacional do município e o aumento do número da frota de veículos. Após, falou-se no diagnóstico da região da conferência, as comunidades rurais próximas à cidade. Passou-se para a parte da proposta de diretrizes do novo Plano Diretor. Foi dado um tempo de dez minutos para o preenchimento das fichas e então iniciou-se o debate para a manifestação e sugestões dos presentes. A Sra. Priscila citou algumas contribuições sobre as áreas rurais, feitas pelos formulários via online e dos participantes da quarta conferência, os quais falavam sobre a possibilidade de se estudar pavimentações e instalações de ciclovias. Um dos presentes reforçou a precariedade das estradas do interior. O secretário de administração, planejamento e finança do município, Sr. Jurandir Pedro Cherubini, acrescentou que é complicado porque o município possui mil e duzentos quilômetros de estradas de chão então a conservação das estradas é uma tarefa árdua, mas mesmo assim, a administração está empenhada em melhorar cada vez mais a condição delas. Um dos presentes comentou que deveria existir uma lei obrigando os proprietários a autorizarem o alargamento da via. Outra contribuição, foi sobre a necessidade de as obras rurais terem um responsável técnico. Discutiu-se sobre os coleta de resíduos e sobre a iluminação pública e sobre a instituição de programas que incentivem o melhor uso dos recursos (luz, água, meio ambiente, etc). Um dos contribuintes enfatizou que é importante tentar manter o povo tanto na área rural, quanto na área central de Tangará. A contribuição do Sr. Anderson Luiz Bottega destacou que seria importante criar um distrito industrial para o aumento da geração de empregos. A vereadora, Sra Maria Miria Rambo da Silva apresentou um dado relativo à quantidade de jovens que possuem bloco de notas rural ser baixíssimo e a



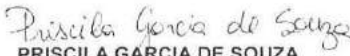
ATA DA CONFERÊNCIA



maioria das pessoas que possuem um bloco de notas, atualmente, está na faixa etária acima dos sessenta anos. Discutiui-se sobre a necessidade de ampliar o perímetro urbano já que nós temos um perímetro urbano grande, mas com um relevo que impossibilita a utilização dele, a possibilidade da implantação do distrito industrial e os passeios que possuem árvores, postes e placas que obstruem a passagem. Sugeriu-se ir fazendo e cobrando passeios por bairro, para facilitar a fiscalização por parte do município, inclusive diminuindo a largura de algumas vias para implantação de passeios, se necessário. Finalizando as contribuições, um presente citou que do fórum até a saída do município, no sentido para o município de Ibiama, não há estacionamento e passeios e a pista de rolamento está bem no meio do espaço disponível, então ele sugeriu deslocar a pista de rolamento para um dos lados e assim liberar o estacionamento do outro lado. Sem mais manifestações, a Sra. Priscila agradeceu a presença de todos e a conferência foi encerrada. Foi determinado a mim, Larissa Vendruscolo, Engenheira Civil, que lavrasse a presente ata, a fim de surtir os seus efeitos legais e jurídicos. A presente ata segue assinada por mim, pela Sra. Camila Bruns e pela Sra. Priscila Garcia de Souza, como sinal de sua aprovação. Tangará, 27 de abril de 2018. Era o que continha em dita ata que foi devidamente arquivada.


CAMILA BRUNS
Fiscal de tributos


LARISSA VENDRUSCOLO
Engenheira Civil

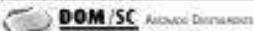

PRISCILA GARCIA DE SOUZA
Arquiteta e Urbanista do CIMCATARINA



7. MATERIAL DE DIVULGAÇÃO



7.1 PUBLICAÇÃO NO DIÁRIO OFICIAL

05/04/2018 (Quinta-feira)	DOM/SC - Edição N° 2494	Página 994
Tangará		
PREFEITURA		
<p>ATA DA ABERTURA E JULGAMENTO DAS PROPOSTAS E HABILITAÇÃO DO EDITAL DE PREGÃO PRESENCIAL Nº032/2018 REGISTRO DE PREÇO</p> <p style="text-align: right;">Publicação Nº 1581440</p> <p>DEPARTAMENTO DE LICITAÇÕES ATA DA ABERTURA E JULGAMENTO DAS PROPOSTAS E HABILITAÇÃO DO EDITAL DE PREGÃO PRESENCIAL Nº032/2018 REGISTRO DE PREÇO</p> <p>Aos quatro dias do mês de Abril do ano de dois mil e dezoito, as quatorze horas, reuniram-se os membros da Comissão Permanente de Licitações, designada pela Portaria nº 017/2017, para abrir e julgar o processo licitatório modalidade Pregão Presencial nº 032/2018, da Prefeitura Municipal de Tangará, o qual tem por objeto o registro de preço a AQUISIÇÃO DE PONTES PRÉ-MOLDADAS EM CONCRETO E BLOCOS DE PEDRA ARDÓSIA E A CONTRATAÇÃO DE SERVIÇOS DE CAMINHÃO MÜNCK PARA INSTALAÇÃO DAS CABECEIRAS DE PONTES NO INTERIOR DO MUNICÍPIO DE TANGARÁ. Participam deste certame as seguintes empresas:</p> <ol style="list-style-type: none"> 1) CIMENBLOC INDUSTRIA DE PRÉ MOLDADOS LTDA EPP, representada neste ato por Gerson dos Santos; 2) ALPHA MINERADORA DE PEDRAS LTDA, representada neste ato por Aldari Fichini; 3) CONSTRUTORA BORGES LTDA, representada neste ato por Sandro Borges de Oliveira; 4) GUMBOWSKY ARMAÇÕES E DOBRA DE FERRO LTDA EPP, representada neste ato por Carla Magnin. <p>Iniciado o certame, esteve presente ao ato a Sra. Larissa Vendruscolo, Engenheira Civil da Prefeitura Municipal de Tangará. Informo a todos de que houve uma ligação informando que uma das empresas participantes do certame, no caso de sair vencedora, iria sublocar os serviços assim, uma vez que não há previsão no edital de possibilidade de sublocação, fica consignado em ata a vedação à sublocação conforme estabelece os artigos 72 e artigo 78 inciso VI da lei 8.666/93. Passa a vista e rubrica nos envelopes pelos representantes presentes, analisado o credenciamento das empresas que estavam de acordo com o edital, sendo habilitadas para o certame, após passou-se para a abertura dos envelopes das propostas, constatou-se que as empresas participantes encontraram-se habilitadas para os lotes. Passou-se então para fase dos lances, após sagrou-se vencedor dos lotes 1, 2 e 3 a empresa GUMBOWSKY ARMAÇÕES E DOBRA DE FERRO LTDA EPP com o valor total dos lotes de R\$ 461.000,00 (quatrocentos e sessenta e um mil reais). Após aberto o envelope da documentação que estava de acordo com as exigências do edital, passando para vistas e rubricas dos presentes. Nenhuma empresa manifestou intenção de recurso. Sem mais encerrado o certame. Publicou-se o presente resultado no site www.tangara.sc.gov.br e no Diário Oficial dos Municípios DOM/SC na data de 04/04/2018. Nada mais havendo a tratar, encerra-se a reunião, com o presente ata lida, aprovada e assinada pelos presentes. Tangará, 04 de Abril de 2018.</p> <p>Paula Aline Taffarel Motter Presidente da Comissão de Licitações</p> <p>Carla Bruns Wilian José Zen Membro da Comissão de Licitações Membro da Comissão de Licitações</p> <p>Larissa Vendruscolo Engenheira Civil Prefeitura Municipal de Tangará</p>		
<p>CIMENBLOC INDUSTRIA DE PRÉ MOLDADOS LTDA EPP</p> <p>ALPHA MINERADORA DE PEDRAS LTDA</p> <p>CONSTRUTORA BORGES LTDA</p> <p>GUMBOWSKY ARMAÇÕES E DOBRA DE FERRO LTDA EPP</p>		
<p>EDITAL DE CONVOCAÇÃO PARA AS CONFERÊNCIAS PÚBLICAS</p> <p style="text-align: right;">Publicação Nº 1581907</p> <p>Edital de convocação para as Conferências Públicas.</p> <p>Plano Diretor e Plano de Mobilidade Urbana</p> <p>A Prefeitura Municipal de Tangará, através deste edital, CONVIDA a população em geral, para a participação popular nas conferências públicas regionais para a revisão do Plano Diretor e a elaboração do Plano de Mobilidade Urbana - PlanMob, conforme as datas e locais descritos a seguir. Todas as conferências públicas serão realizadas às 19h (dezenove horas), com encerramento às 21h (vinte e uma horas).</p> <p>Conferência Pública I Bairros: Frei Rogério (Sopista), Industrial I e Vila 03 de Outubro. Data: 23/04/2018 Local: Escola de Educação Básica Mater Salvatoris</p> <p>Conferência Pública II Bairros: do Soque e Alto da Glória. Data: 24/04/2018 Local: Pavilhão da Capela Nossa Senhora Aparecida - Bairro do Soque</p> <p>Conferência Pública III Bairros: Centro, Bela Vista, Lago Grande e Industrial II. Data: 25/04/2018 Local: Centro de Múltiplo Uso - Bairro Centro</p> <p>Conferência Pública IV Bairros: Distrito Marani e Irakitan. Data: 26/04/2018 Local: Pavilhão da Capela São Paulo - Irakitan</p> <p>Conferência Pública V Bairros: Demais Setores Rurais. Data: 27/04/2018 Local: Centro de Múltiplo Uso - Bairro Centro</p> <p>Desta forma, ficam convocados, todos os que desejarem participar das Conferências Públicas. Tangará, 04/04/2018 Nadir Badi da Silva - Prefeito do Município de Tangará. Obs: Publicado em Diário Oficial.</p>		
 www.atlornomunicipal.sc.gov.br		



7.2 PUBLICAÇÃO NO SITE DO MUNICÍPIO

#Administração

Audiências públicas sobre Plano Diretor e Plano de Mobilidade Urbana serão realizadas a partir de segunda-feira

Publicado em 20/04/2018 às 10:49 - Atualizado em 20/04/2018 às 10:49



Excluir imagem

Edital de convocação para as Conferências Públicas

Plano Diretor e Plano de Mobilidade Urbana

A Prefeitura Municipal de Tangará, através deste edital, CONVIDA a população em geral, para a participação popular nas conferências públicas regionais para a revisão do Plano Diretor e a elaboração do Plano de Mobilidade Urbana - PlanMob, conforme as datas e locais descritos a baixo. Todas as conferências públicas serão realizadas às **19h** (dezenove horas), com encerramento às **21h** (vinte e uma horas).

Conferência Pública I Bairros: Frei Rogério (Sopasta), Industrial I e Vila 03 de Outubro. Data: 23/04/2018

Local: Escola de Educação Básica Mater Salvatoris

Conferência Pública II Bairros: do Soque e Alto da Glória. Data: 24/04/2018 **Local:** Pavilhão da Capela Nossa Senhora Aparecida – Bairro do Soque

Conferência Pública III Bairros: Centro, Bela Vista, Lage Grande e Industrial II. Data: 25/04/2018 **Local:** Centro de Múltiplo Uso – Bairro Centro

Conferência Pública IV Bairros: Distrito Marari e Irakitan. Data: 26/04/2018 **Local:** Pavilhão da Capela São Paulo - Irakitan

Conferência Pública V Bairros: Demais Setores Rurais. Data: 27/04/2018 **Local:** Centro de Múltiplo Uso – Bairro Centro

Desta forma, ficam convocados, todos os que desejarem participar das Conferências Públicas.

Nadir Baú da Silva - Prefeito do Município de Tangará.



7.3 PUBLICAÇÃO NA RÁDIO DE TANGARÁ

25/04/2018
Prefeitura realizará Conferências Públicas sobre o Plano Diretor - Rádio Tangará

[Página Inicial](#) | [A Rádio](#) | [Equipe](#) | [Contato](#)


BAIXE O APP
 

Tangará 180418 | 15:23:55

Prefeitura realizará Conferências Públicas sobre o Plano Diretor

Audiências acontecem na próxima semana, a partir do dia 23.


Rádio Tangará
 Curtir Página 0,8 mil curtidas
 Seja o primeiro de seus amigos a curtir isso...

A⁻ A⁺



PREFEITURA DE TANGARÁ

Fonte: Autor: Josenildo Tangará AM
Foto: Divulgação

A prefeitura de Tangará promove na próxima semana Conferências Públicas para debater sobre o Plano Diretor e o Plano de Mobilidade Urbana.

Mudanças são necessárias com o passar dos anos devido ao processo de planejamento é preciso reconhecer as características do município, identificar os problemas e as potencialidades. O planejamento Urbano tem como um dos principais objetivos melhoria da qualidade de vida dos cidadãos.

O prefeito, Nadir Baú da Silva, destaca o cronograma de eventos, que acontecem em vários locais para facilitar a participação da população, que é de extrema importância.

000 / 1:51

Todas as conferências públicas terão início às 19h e encerramento às 21h.

Conferência Pública I
Bairros: Frei Rogério (Sopasta), Industrial I e Vila 03 de Outubro.
Data: 23/04/2018
Local: Escola de Educação Básica Mater Salvatoris.

Conferência Pública II
Bairros: do Soque e Alto da Glória.
Data: 24/04/2018
Local: Pavilhão da Capela Nossa Senhora Aparecida - Bairro do Soque

Conferência Pública III
Bairros: Centro, Bela Vista, Lago Grande e Industrial II.
Data: 25/04/2018
Local: Centro de Múltiplo Uso - Bairro Centro

Conferência Pública IV
Bairros: Distrito Marani e Irakitan.
Data: 26/04/2018
Local: Pavilhão da Capela São Paulo - Irakitan

Conferência Pública V
Bairros: Demais Setores Rurais.
Data: 27/04/2018
Local: Centro de Múltiplo Uso - Bairro Centro

Últimas Notícias

Tangará
Prazo para pagamento da 1ª parcela do IPTU encerra no dia 30

Polícia
Veredores debatem sobre Saúde e Esporte no município de Ibiam

Polícia
Polícia Civil de Tangará cumpre mandados de busca em Curitiba

Polícia
Principais assuntos debatidos na Câmara de Vereadores de Tangará

Região
Carbonil comemora resultados da ExpoTilas 2018

Saúde
Dive reforça importância da vacinação diante de casos de sarampo

Mais Lidas

- 1 **Polícia**
Idosa de Tangará perde R\$ 20 mil em golpe do bilhete premiado
- 2 **Polícia**
PM apreende carga de cigarros contrabandeados em Tangará
- 3 **Região**
Dois homens morrem afogados em Videira

<http://www.radiotangara.am.br/noticias/tangara/20753/prefeitura-realizara-conferencias-publicas-sobre-o-plano-diretor.html>
1/2



7.4 CONVITE

UM NOVO JEITO DE PENSAR TANGARÁ!

Participe das conferências públicas e faça a sua parte!

As conferências públicas são abertas para toda a população para a revisão do Plano Diretor e elaboração do Plano de Mobilidade Urbana - PlanMob.

CONFERÊNCIA PÚBLICA I Bairros: Frei Rogério (Sopasta), Industrial I e Vila 03 de Outubro. Data: 23/04/2018 Local: Escola de Educação Básica Mater Salvatoris	CONFERÊNCIA PÚBLICA II Bairros: do Soque e Alto da Glória. Data: 24/04/2018 Local: Pavilhão da Capela Nossa Senhora Aparecida – Bairro do Soque	CONFERÊNCIA PÚBLICA III Bairros: Centro, Bela Vista, Lage Grande e Industrial II. Data: 25/04/2018 Local: Centro de Múltiplo Uso – Bairro Centro
CONFERÊNCIA PÚBLICA IV Bairros: Distrito Marari e Irakitan. Data: 26/04/2018 Local: Pavilhão da Capela São Paulo - Irakitan	CONFERÊNCIA PÚBLICA V Bairros: Demais Setores Rurais. Data: 27/04/2018 Local: Centro de Múltiplo Uso – Bairro Centro	

Todas as conferências públicas iniciam as 19h e encerram às 21h

O que é o Plano Diretor? O que é o Plano de Mobilidade Urbana?

O Plano Diretor é o instrumento básico da política de planejamento e desenvolvimento urbano municipal, o qual detém como objetivo preservar os hábitos e culturas tradicionais de sua população integrados com o crescimento ordenado da cidade (expansão urbana) e as condicionantes ambientais característica da região, bem como o desenvolvimento sustentável e o bem estar social.

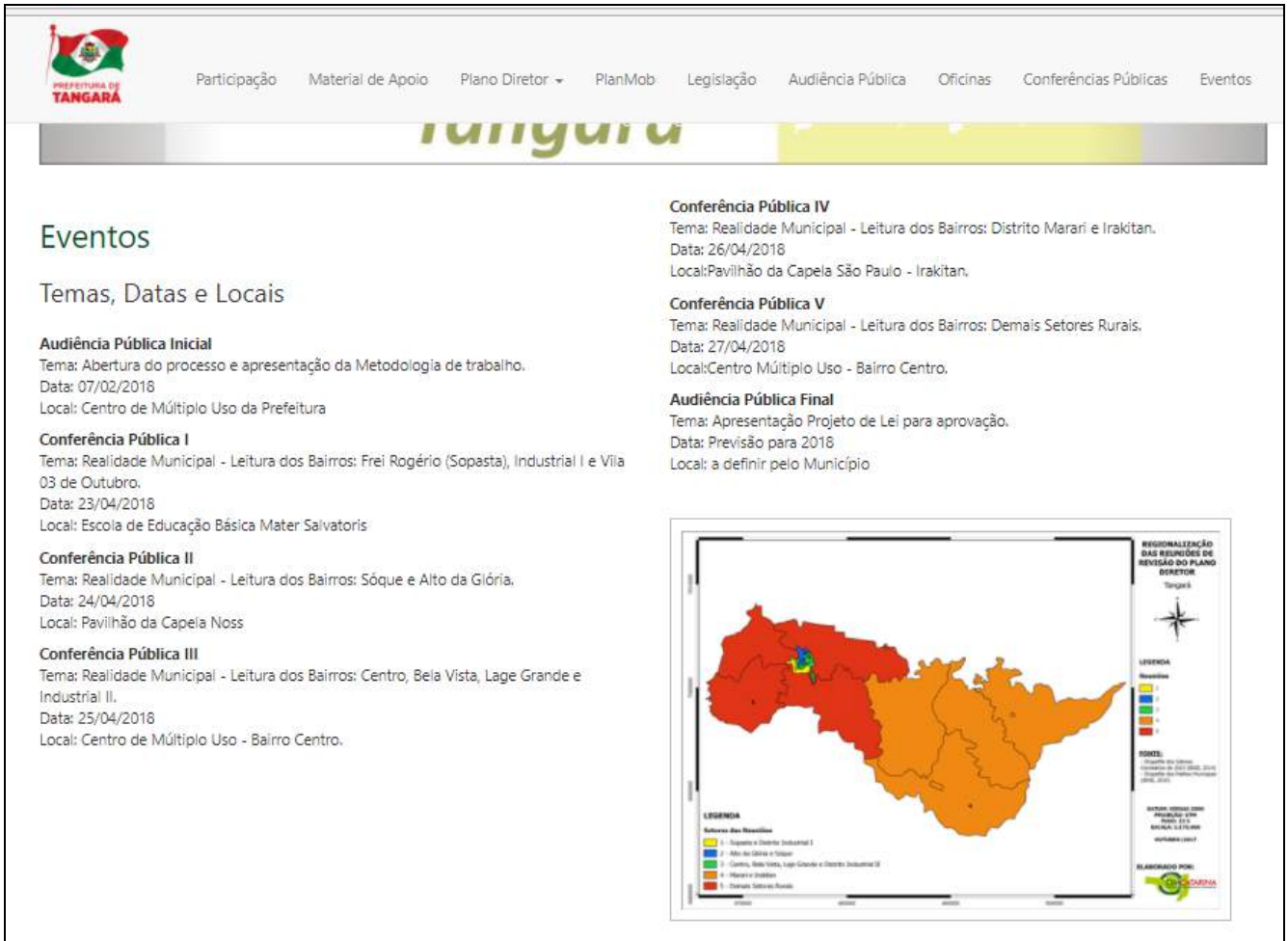
O Plano de Mobilidade Urbana - **PlanMob** é um plano setorial que deve estar em conformidade com o Plano Diretor, estabelecendo assim, objetivos e diretrizes para a construção de cidades mais conectadas, inclusivas e sustentáveis. A Política Nacional de Mobilidade Urbana, é instrumento de política de desenvolvimento urbano que trata o inciso XX do art. 21 e o art. 182 da Constituição Federal objetivando a integração entre diferentes modos de transporte e a melhoria da acessibilidade e mobilidade das pessoas e cargas no território municipal.



PREFEITURA DE
TANGARÁ



7.5 SITE PARA DIVULGAÇÃO DAS ETAPAS DE TRABALHO



The screenshot shows the website of the Prefeitura de Tangará. The navigation menu includes: Participação, Material de Apoio, Plano Diretor, PlanMob, Legislação, Audiência Pública, Oficinas, Conferências Públicas, and Eventos. The main content area is titled "Eventos" and lists several public events:

- Audiência Pública Inicial**
Tema: Abertura do processo e apresentação da Metodologia de trabalho.
Data: 07/02/2018
Local: Centro de Múltiplo Uso da Prefeitura
- Conferência Pública I**
Tema: Realidade Municipal - Leitura dos Bairros: Frei Rogério (Sopasta), Industrial I e Vila 03 de Outubro.
Data: 23/04/2018
Local: Escola de Educação Básica Mater Salvatoris
- Conferência Pública II**
Tema: Realidade Municipal - Leitura dos Bairros: Sóque e Alto da Glória.
Data: 24/04/2018
Local: Pavilhão da Capela Noss
- Conferência Pública III**
Tema: Realidade Municipal - Leitura dos Bairros: Centro, Bela Vista, Lage Grande e Industrial II.
Data: 25/04/2018
Local: Centro de Múltiplo Uso - Bairro Centro.
- Conferência Pública IV**
Tema: Realidade Municipal - Leitura dos Bairros: Distrito Marari e Irakitan.
Data: 26/04/2018
Local: Pavilhão da Capela São Paulo - Irakitan.
- Conferência Pública V**
Tema: Realidade Municipal - Leitura dos Bairros: Demais Setores Rurais.
Data: 27/04/2018
Local: Centro Múltiplo Uso - Bairro Centro.
- Audiência Pública Final**
Tema: Apresentação Projeto de Lei para aprovação.
Data: Previsão para 2018
Local: a definir pelo Município

Below the text is a map titled "REGIONALIZAÇÃO DAS REGIÕES DE NENHUM DO PLANO DIRETOR - Tangará". The map shows the municipality divided into five regions, color-coded as follows:

- 1 - Região do Centro Industrial I (Yellow)
- 2 - Alto da Glória e Sóque (Blue)
- 3 - Centro, Bela Vista, Lage Grande e Distrito Industrial II (Green)
- 4 - Região Rurais (Orange)
- 5 - Distrito Setores Rurais (Red)

The map also includes a legend, a north arrow, and a scale bar. The text "ELABORADO POR: CIM CATARINA" is visible in the bottom right corner of the map area.





www.cimcatarina.sc.gov.br

**Rua General Liberato Bittencourt, 1885, 12º Andar,
Sala 1205 – Bairro Canto, CEP 88.070-800,
Florianópolis/Estado de Santa**